2001–2002

GUIDE

To Eating Ontario Sport Fish



Ontario

Please note that at certain locations, consumption advice may be given for some species, or species at lengths which are not legal to possess under the Ontario Fisheries Regulations. Anglers should check the latest "Ontario Sport Fishing Regulations (Summary)" to ensure that the particular waterbody is open to fishing or that all fish which are kept are legal to possess. These publications are available from the Ministry of Natural Resources Information Centre (MacDonald Block, room M1-73, 900 Bay St., Toronto, Ontario, M7A 2C1), the local office of the Ministry of Natural Resources, and from fishing licence issuers.

Consumption advice symbols table

Fish symbol	Consumption advice (meals/month) Women of childbearing age and children under 15	Others
	consumption up to four meals/month	consumption up to eight meals/month
4	do not eat	consumption restricted to four meals/month
2	do not eat	consumption restricted to two meals/month
1	do not eat	consumption restricted to one meal/month
	do not eat	do not eat

A meal is considered to be 227 grams (eight ounces). Details on consuming fish from more than one category or location in the same month is on page 6.

Contaminants analysed

The number beside the fish species name identifies the contaminant or group of contaminants for which the fish was tested:

1 Mercury
2 Mercury, PCBs, mirex/photomirex and pesticides
3 PCBs, mirex/photomirex and pesticides
4 Mercury, PCBs and mirex
5 Mercury, other metals, PCBs, mirex/photomirex and pesticides
6 Mercury and other metals
7 Dioxins and furans
8 Mercury, PCBs, mirex/photomirex, pesticides, chlorinated phenols and chlorinated benzenes
9 Polynuclear aromatic hydrocarbons (PAHs)

Please see page 3 for the key to using the guide tables. A location index is on page 186.

Guide to Eating Ontario Sport Fish

2001-2002

Twenty-first Edition, Revised

© 2001, Queen's Printer for Ontario
This book may be reproduced for non-commercial purposes with appropriate attribution.
ISSN 0826-9653

A limited number of copies of this book are available from:
Public Information Centre
Ministry of the Environment
135 St. Clair Ave. West
Toronto, Ontario M4V 1P5

Distributed free of charge

PIBS 590B10

PRINTED ON RECYCLED PAPER
IMPRIMÉ SUR DU PAPIER RECYCLÉ

Cover illustration by Curtis Atwater

Ontario

Message From the Honourable Elizabeth Witmer

Minister of the Environment

The Guide to Eating Ontario Sport Fish has provided anglers with advice on the consumption of sport fish in Ontario's waters since 1977. The guide is jointly produced by the Ministry of the Environment and the Ministry of Natural Resources. Providing test results from about 1,700 locations in Ontario, the fish testing program is one of the largest and longest-standing initiatives of its kind in North America.

Every two years, the guide identifies the types of fish and contaminants tested, testing locations and any restrictions on the maximum amount of fish that should be eaten per month. In this edition, advice for women of childbearing age and children under 15 years of age is emphasized on every page of the advice tables. Because these two groups are especially vulnerable to contaminant levels, advice for them is given special emphasis.

Substances such as DDT, PCBs, mirex, toxaphene, chlordane and dieldrin continue to decline at a number of locations that were pollution "hot spots" back in the 1970s. For example, due to declining toxaphene levels, more trout from Lake Superior may safely be consumed. As well, salmon and rainbow trout in Lake Ontario are showing significantly lower levels of photomirex compared to just two years ago.

Ontario has made progress in cleaning up provincial waters but anglers and their families should continue to follow the advice given in the guide to ensure safe consumption of Ontario sport fish. Be sure to pay attention to the species of fish you eat, how often you eat fish, and where it was caught.

The Ministry of the Environment is committed to protecting the quality of Ontario's air, land and water. Priority programs such as water quality and surveillance programs, the Anti-Smog Action Plan and the $10 million Climate Change Fund, combined with the ministry's new SWAT enforcement team and stiffer penalties against polluters, continue to make this province a great place in which to live, work and visit.

The Ministry of the Environment does not act alone to protect the environment. Committed groups and individuals across Ontario are contributing to the success of these priority programs and to other programs such as the Lake Partner Program and the Great Lakes Renewal Foundation. As Minister of the Environment, it is my pleasure to thank all of our partners for the genuine difference they make for all Ontarians.

Good luck to all anglers this season and remember to fish safe and have fun.

Contents

Important advice for women of childbearing age and children	1
Contaminants in Ontario sport fish	1
The basis for fish consumption advisories	1
What part of the fish can be safely consumed?	2
Consumption advisory tables	2
How to use the guide	3
Advice for women of childbearing age and children	3
Reducing the risk from contaminants in sport fish	6
Clean and cook fish to reduce contaminants	7
Muskellunge	7
Consumption advisories for spawning locations of salmon and trout	7
Fish parasites	8
Tumors in fish	8
Clams	9
E. coli bacteria	9
The sport fish contaminant monitoring program	9
Preserving and preparing your fish for cooking	10
How to release fish	11
Contaminants in fish	12
Causes of fish consumption advisories	15
Trends in contaminant levels	16
Southern Ontario tables	20
Northern Ontario tables	80
Great Lakes tables	156
Location index	186
Fish identification	192
Fish names	200
Addresses	202
Consumption advice symbols	Inside cover

Preface

The format of the 2001 Guide is essentially unchanged from the 1999 Guide. Nevertheless, there are many changes in the advisory tables reflecting the approximately 100,000 individual tests performed on 9,000 fish analyzed during the past two years.

If you are a new user or have been using a pre-1999 version of the Guide, please review the text before proceeding to the consumption tables. ***Important advice for women of childbearing age and children under 15 may be found on the inside cover and in the section "Advice for women of childbearing age and children."*** This 21st edition of the *Guide to Eating Ontario Sport Fish* gives consumption advice for sport and game fish found at more than 1700 locations in the province.

The *guide* is published every other year. An electronic copy of the *guide* is available on the Ministry of the Environment web site at www.ene.gov.on.ca. In alternate years any major changes in consumption advice are made public by the Ministry of the Environment through the Public Information Centre, the ministry web site and by notifying the media. Any consumer with questions on the status of any specific consumption advisory should call the Sport Fish Contaminant Monitoring Program number at 416 327-6816 or 1-800-820-2716 or email at sportfish@ene.gov.on.ca.

Staff at the Ministry of Natural Resources and Ministry of the Environment collect the fish and send them to the Ministry of the Environment laboratory in Toronto where they are analyzed for a variety of substances, including mercury, PCBs, mirex, DDT and dioxins. The results are used to develop the tables in this guide which give size-specific consumption advice for each species tested from each location. This advice is based on health protection guidelines developed by Health Canada.

Fish collection and testing is an on-going program. Resources are balanced between testing new lakes and rivers and retesting those locations where changes in contaminant levels may be occurring. By testing the same fish species at the same location over a period of years, ministry staff determine trends and assess the effectiveness of pollution control.

To report pollution or fish kills, contact the nearest office of the Ministry of the Environment or the ministry Spills Action Centre (see page 202).

Anyone requiring information on fishing licences, angling regulations, limits of catch, open seasons, provincial parks, maps or hunting should contact a Ministry of Natural Resources office (see page 202) or visit the Ministry of Natural Resources web site at www.mnr.gov.on.ca.

To obtain detailed data for a specific location tested under the sport fish contaminant monitoring program or further information on the results in this and previous guides, please contact:

Sport Fish Contaminant Monitoring Program
Ministry of the Environment
125 Resources Rd.
Etobicoke ON M9P 3V6
Telephone 416 327-6816
or 1-800-820-2716
e-mail sportfish@ene.gov.on.ca.

Important advice for women of childbearing age and children under 15

It is important that women of childbearing age and children under 15 follow the advice in this guide. Throughout the *guide* there are constant reminders of the more stringent advice for these individuals. Scientific studies clearly show that developing fetuses and young children are affected by contaminants at lower levels than the general population. Women of childbearing age, including pregnant women and nursing mothers can, through a diet elevated in contaminants such as mercury and PCBs, affect the health of their offspring.

Women of childbearing age and children under 15 are advised to eat only those fish represented in the consumption tables by the clear fish symbol and to consume no more than four meals per month of these fish. These individuals should further reduce their consumption of sport fish if they consume commercial fish regularly (once per week or more often) and should not consume sport fish if they are regular consumers of shark, swordfish or fresh tuna (not canned tuna). This does not apply to the remainder of the population. More detailed information is included in the section "Advice for women of childbearing age and children"(see page 3).

Contaminants in Ontario sport fish

Ontario is not unique in having consumption restrictions on sport fish. Most jurisdictions in North America have consumption restrictions on sport fish. An extensive review of consumption restrictions on sport fish in North America is available on the Internet at www.epa.gov/ost/fish.
Contaminants found in sport fish originate not only from local sources, but some are transported thousands of kilometres in the atmosphere before being deposited with precipitation. Mercury, PCBs and toxaphene are a few of the contaminants that are known to be transported long distances and can cause low-level contamination even in isolated lakes and rivers.

The basis for fish consumption advisories

Fish consumption advisories are based on guidelines developed by Health Canada. Health Canada, through research and review of toxicological data, has determined a safe dose for an extensive list of contaminants. This amount is referred to as a tolerable daily intake. It is then determined what proportion of the tolerable daily intake comes from each of the environmental pathways (e.g. air, water, different types of food), including sport fish consumption.

A series of estimates and calculations are then done by the Ministry of the Environment to determine if fish are suitable for consumption. Fish represented by a clear fish symbol have very low contaminant levels. If four meals per month of these fish were consumed by women of childbearing age and children under 15, and no fish in any other category were consumed, their tolerable daily intake would not be exceeded for any contaminant. For the general population, this number rises to eight. Conversely, fish having a total consumption restriction (black fish symbol) have high contaminant levels and the consumption of one meal per month of these fish would result in an individual exceeding their

tolerable daily intake for one or more contaminants. The consumption advisories in the categories in between the clear fish symbol and the black fish symbol are designed to ensure that an individual's tolerable daily intake is not exceeded for any contaminants (except for women of childbearing age and children under 15 who are advised not to consume any of these fish).

What part of the fish can be safely consumed?

Laboratory analyses are carried out on the lean, dorsal, skinless, boneless muscle tissue of the fish (as shown on page 10) and the consumption guidelines are based on the results of this portion. Consuming any other portion may increase exposure to contaminants. Please follow the advice below.

1. Do not eat organs of any fish regardless of location. Organs can be high in both heavy metals and pesticides.
2. Consume only the skinless boneless dorsal fillets of salmon, trout, carp and channel catfish, especially if they are from the Great Lakes. Follow the advice in this guide on how to "Clean and cook fish to reduce contaminants." Consumption advisories on these species in the Great Lakes are usually based on PCBs, mirex, toxaphene or dioxins. Because these contaminants are attracted to fat, the highest concentration of contaminants are present in the fat deposits under the skin and in the belly region.
3. You may consume the whole side fillet of lean species such as walleye, pike, small and largemouth bass, perch, and panfish from inland locations. Consumption advisories on these species are based almost exclusively on mercury. Mercury is uniformly distributed in the fillet and is not associated with deposits of fat.

Consumption advisory tables

Contaminant levels for all fish of a given size and species are usually similar within most small or medium sized lakes or rivers. Therefore one set of consumption advice is all that is required. In large lakes and major river systems, contaminant levels can vary widely within the water body. Fish consumption advisory tables for the Great Lakes, connecting waterways, large lakes and major river systems are provided in blocks or regions. Contaminant levels for all fish of a given size and species should be similar throughout a block. The boundaries of the blocks are established in consultation with fisheries biologists familiar with local fish populations and after comparing contaminant levels in fish from several adjacent locations. If minor differences are found in contaminant levels in fish within a block, the most contaminated fish are used to set the consumption advisory for that block. Separate consumption advice is provided for localized areas within a block where the fish community or the contaminant levels are different from the remainder of the block. Periodic testing is undertaken at several locations within a block to ensure there are no major differences in contaminant levels within the block. Detailed maps and written descriptions of the Great Lakes' blocks are provided at the front of each of the Great Lakes' tables.

How to use the guide

To whom does this guide apply?

The advice in this guide is designed to apply to anglers (and their families) who consume moderate quantities of fish. The consumption advice will protect individuals who follow the advice in the guide and consume no more than eight meals of the fish they catch per month (four meals for women of childbearing age and children under 15). Many of the fish in the "up to the eight meals per month" consumption category can be safely consumed more frequently than this amount. The choice of eight meals per month as the maximum recommended consumption level was based on the results of questionnaires indicating that most anglers do not consume sport fish more frequently than this amount. Anyone who consumes sport fish more frequently than eight meals per month is advised to contact the sport fish contaminant monitoring program at the number given in the preface.

Advice for women of childbearing age and children

Health Canada guidelines have been developed to protect the health of everyone, including the most sensitive individuals. Generally the most sensitive individuals are considered to be pregnant women and children. Consequently, consumption advice for these sensitive individuals is more restrictive than that for the general population. Health Canada recently made its guidelines for mercury intake more stringent. Ontario has therefore taken action to change its consumption advice for mercury in sport fish. Women of childbearing age (women who are pregnant, intending to become pregnant, or breast-feeding mothers) and children under 15 are advised to consume no more than four meals/month of fish in the clear fish category and not to consume fish from any other category. Sport fish consumption should be restricted even further if store-bought fish are regularly consumed. Women of childbearing age and children under 15 are advised to reduce their consumption of sport fish if they consume store-bought fish once a week or more often.

Furthermore, Health Canada has stated that women of childbearing age and children should not consume more than one meal of shark, swordfish or fresh tuna (not canned tuna) per month as these fish are known to contain higher levels of mercury. As well, women of childbearing age and children under 15 who are regular consumers of shark, swordfish or fresh tuna are advised not to consume sport fish. For further advice, contact Health Canada or the Canadian Food Inspection Agency (see page 204).

Key to using guide tables

The guide provides sport fish consumption advice based on the level of contaminants found in fish according to their species, length and location. The water body names and locations were obtained from the *Gazetteer of Canada* (Ontario). The location description includes latitude and longitude, enabling anglers to refer to the *Ontario Official Road Map* (which is marked accordingly) to determine the general location of the body of water. Larger scale topographical maps can then be used if necessary to pinpoint the exact location. An alphabetical listing of all locations tested is contained in the index. The following is a key to the various components of the tables, using a hypothetical example called Deep Lake.

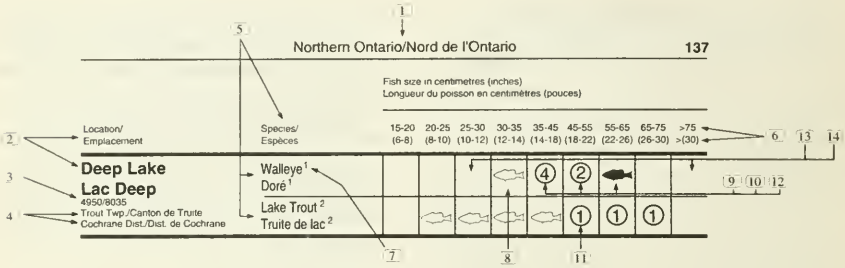

Location identifiers

1 The tables are divided into three sections by region: Southern Ontario, Northern Ontario and the Great Lakes, as noted at the top of each page.

2 The name of the location.

3 The latitude and longitude of the location.

4 The township, county or territorial district of the location.

Fish species tested

5 The species tested are usually those species that are most likely to indicate elevated levels of contaminants or the most popular species found at that location (see section **Selection of fish species for testing).**

Fish length

6 The total length of the fish is measured, from the tip of the nose to the tip of the tail. The fish length is expressed in the tables in both centimetres and inches (in brackets).

Contaminants analysed

7 The number identifies the contaminant or group of contaminants for which the fish was tested:

1. Mercury
2. Mercury, PCBs, mirex/photomirex and pesticides
3. PCBs, mirex/photomirex and pesticides
4. Mercury, PCBs and mirex
5. Mercury, other metals, PCBs, mirex/photomirex and pesticides
6. Mercury and other metals
7. Dioxins and furans
8. Mercury, PCBs, mirex/photomirex, pesticides, chlorinated phenols and chlorinated benzenes
9. Polynuclear aromatic hydrocarbons (PAHs)

The fact that fish were tested for a particular group of contaminants does not mean that the fish will contain all of these contaminants. For example, fish analysed for contaminant group 2 may contain only mercury and not PCBs, mirex/photomirex or pesticides.

In a number of locations, particularly inland locations, fish are analysed only for mercury as this is likely to be the only contaminant to cause consumption restrictions.

Fish consumption symbols

The following consumption symbols are based on Health Canada consumption guidelines for the intake of various contaminants tested in sport fish. The symbols indicate the maximum number of meals per month advised for consumption.

8 Consumption of no more than eight meals per month for the general population.*

*** Women of childbearing age and children under 15 are advised to consume only those fish represented by the clear fish symbol and to consume no more than four meals per month of these fish.**

9 ④ Consumption of these fish is restricted, with no more than four meals per month advised. These fish should not be consumed by women of child-bearing age and children under 15.

10 ② Consumption of these fish is further restricted, with no more than two meals per month advised.These fish should not be consumed by women of child-bearing age and children under 15.

11 ① Consumption of these fish is restricted such that only one meal per month is advised. These fish should not be consumed by women of child-bearing age and children under 15.

12 None of these fish should be consumed.

Consumption of fish outside the advisory table range

13 14 Advisories are provided only for the size ranges of fish that were tested. For smaller fish 13 it is safe to follow the advice given for the smallest tested size. Consumption advice cannot be predicted for larger fish 14 , except that it is likely to be more restrictive than the largest tested size.

• Please note that a meal is considered to be 227 grams (eight ounces) for an average-sized adult (60 kg), more for larger individuals and less for smaller individuals.

Example:

An angler catches a 40 cm (16 inch) walleye from Deep Lake and wants to determine the suitability of that fish for consumption. The angler should:

• Find Deep Lake in the guide tables

Species/ Espèces	15-20 (6-8)	20-25 (8-10)	25-30 (10-12)	30-35 (12-14)	35-45 (14-18)	45-55 (18-22)	55-65 (22-26)	65-75 (26-30)	>75 (>30)
Walleye' Doré'					④	②			

• Note that the symbol given for walleye in the 35-45 cm (14-18 in) range is ④

• The consumption advice symbols indicate four meals per month of that fish may be consumed by the general population. Women of childbearing age and children under 15 should not eat this fish.

Consuming fish from several locations or consumption categories

Fish can be consumed from several different locations or consumption categories during a month. Advisable consumption can be best understood by converting the meals from the different categories to a percentage of your monthly total of 100 per cent (see table below).

	General population		Women of childbearing age and children under 15	
Advisory category	Meals	percentage each meal represents of monthly total	Meals	percentage each meal represents of monthly total
	8	12.5%	4	25%
④	4	25%	0	-
②	2	50%	0	-
①	1	100%	0	-
	0	-	0	-

As an example, if you are in the general population and during a month you consume four meals of fish from the category, this would represent 50 per cent (four times 12.5 per cent) of your monthly total. This would allow for an additional two meals of fish from the ④ category (two times 25 per cent) or for one additional meal from the ② category (one times 50 per cent) to complete the 100 per cent total for the month.

Women of childbearing age and children under 15 should consume only fish from the category and only up to four meals per month.

Reducing the risk from contaminants in sport fish

Fish are a healthy part of any diet. They are high in protein and low in fat and offer substantial health benefits when they replace a higher fat protein source in the diet. However, it is always prudent to minimize your contaminant intake. Consult the advisory table and the following tips to achieve this:

Eat less contaminated species

- Keep smaller fish for eating; besides tasting better, smaller fish tend to be much less contaminated than larger fish of the same species.
- Species such as perch, sunfish and crappie tend to have much lower contaminants than large predator fish such as walleye and pike.
- In the Great Lakes, species such as bass, pike, walleye, perch and panfish tend to have much lower contaminants than fatty species such as salmon and trout.

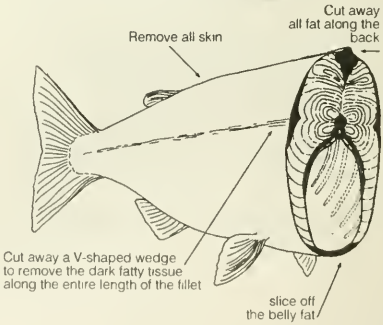

Clean and cook fish to reduce contaminants

PCBs, pesticides and dioxins concentrate to the highest levels in fish with fatty flesh such as salmon, trout, carp and catfish. Before cooking, remove the skin, trim off the fatty areas and discard the flesh around the belly area (as shown in figure above). Further reduction in contaminants can be achieved by allowing fat to drip away during cooking. Mercury is the cause of most consumption advisories in inland water bodies. Mercury is evenly distributed in fish flesh and there is nothing you can do to reduce or remove it.

Muskellunge

Consumption tables in this guide do not normally provide advisories for muskellunge. To maintain healthy muskellunge populations, the sport fish contaminant monitoring program encourages catch and release of this species as generally this species cannot sustain heavy fishing pressure. Please note that if you do wish to keep a legal-sized muskellunge for consumption, it will likely have elevated mercury levels, and should not be consumed by women of childbearing age and children under 15. Trophy-sized muskellunge usually have very high mercury levels and should not be consumed by anyone.



Consumption advisories for spawning locations of salmon and trout

Please note that many rivers and streams near the Great Lakes are closed to fishing during salmon and trout spawning runs. However, sections of certain rivers and streams do remain open to fishing for these species. While salmon and trout from the Great Lakes spend most of their lives there, they spawn in many of the rivers and streams which flow into the Great Lakes. In this guide, consumption advisories are provided for some of the major spawning rivers such as the Credit and Ganaraska Rivers on Lake Ontario and the Nottawasaga River on Georgian Bay. Spawning runs in many smaller rivers have not been sampled. If you catch salmon or trout in the legal fishing areas of these smaller rivers, please follow the consumption advisories for the Great Lakes advisory block into which the river flows. Maps and descriptions are provided at the beginning of each Great Lakes section of this guide. As an example, for salmon and trout caught in Duffins Creek, follow the advisories for block 6, Northwestern Lake Ontario.

Fish parasites

Anglers sometimes catch fish which contain worms, grubs, cysts or nodules in the flesh. When cleaning fish, anglers may notice worms in or around the intestines of the fish or fungus growths on the skin, fins or gills. These parasites are a normal part of the ecosystem in which the fish lives. While not aesthetically pleasing, the edible portions containing parasites, if properly and thoroughly cooked, do not present a health hazard. Some of the most commonly seen parasites associated with fish are black spot, yellow grub, leeches, lamprey, fish lice and gill flukes.
The following is a description of black spot and yellow grub:

a) Black spot

Black spot, one of the most frequently observed parasites, appears as small black spots or cysts in the skin, fins and flesh of fish. The black spot life cycle begins when fish-eating birds such as herons and kingfishers eat an infected fish. The larval stage, which is inside the black cyst, develops into an adult in the bird. Eggs are laid by the adult and pass into the water where they hatch and infect snails. Eventually they leave the snail host and burrow through the skin of fish and form cysts, which the fish surrounds with a black pigment. This organism does little harm to the fish, but gives the fish an unsightly appearance. Infected fish can be consumed with proper cooking.

b) Yellow Grub

Yellow grub is closely related to black spot and has a similar life cycle. It appears as yellow or white spots in the flesh, sometimes over 0.5cm. long. Smallmouth bass and yellow perch tend to be the species most commonly inflicted with yellow grub in Ontario. There are no external signs on a fish to indicate that the flesh contains yellow grub. If only a few grubs are found in a fillet, they can be easily removed with a knife tip. Infected fish can be consumed with proper cooking.

Tumors in fish

Occasionally, anglers catch fish with external growths, tumors, sores or other lesions. Such abnormalities generally result from viral or bacterial infections. Abnormalities in the liver or intestine are sometimes seen in coarse fish such as white suckers and brown bullhead, and can be caused by parasites or tumors. Concern about the potential effects of these diseases on the fish themselves and the possible role of pollution in causing tumors in some coarse fish has prompted ongoing investigations into these abnormalities. Growths on game fish caused by viruses include lymphocystis, dermal sarcoma and lymphosarcoma.

Lymphocystis, a viral disease affecting walleye and perch, is common throughout Canada. Viruses infect the fish's skin through contact with infected fish during the spring spawning run, forming pale or white cauliflower-like growths. Lymphocystis does not kill affected fish. Tagging studies have shown that these fish can lose the growths by the following spring.

Dermal sarcoma, another viral disease affecting walleye, is caused by viruses which infect cells and cause growths just under the skin. These growths can be removed by skinning the fish.

A study by the Ministry of the Environment and the Ministry of Natural Resources has shown that walleye with external skin lesions such as lymphocystis and dermal sarcoma do not have higher contaminant levels than unaffected fish.

Lymphosarcoma is a viral disease affecting muskellunge and northern pike. This virus is transmitted at spawning, but the lesions caused by it can vary depending on the season and stage of the disease. In the spring, affected fish have thick white patches on their skin from which viruses are shed and these in turn infect other fish. Later in the year these patches may heal, forming blotchy red sores or even normal skin. The virus causing lymphosarcoma infects the white blood cells of the fish and can spread throughout the body during the summer or over several years. This disease can kill infected fish.

Coarse fish in various parts of the Great Lakes have been found to have lip and skin growths similar to human warts in appearance. Growths on coarse fish kept in the laboratory often disappear and new ones can develop very quickly, suggesting that viruses likely cause these tumors. Studies on Canadian and American areas of the Great Lakes have found an increased rate of lip and skin growth on coarse fish captured in polluted areas; in some extremely polluted areas, liver and intestinal tumors have been found in these fish. Studies suggest that pollution may cause the liver tumors and may indirectly cause skin growths — warmer water often found in polluted areas attracts larger numbers of fish, thus increasing their risk of becoming infected with viruses. Considerable research, much of it conducted or funded by the Ontario and Canadian governments, has been undertaken to determine whether pollution is a cause of these tumors.

While the appearance of viral or bacterial infections in fish is unsightly, there is no known health risk from consuming an infected fish that meets the consumption guidelines.

Clams

Although freshwater clams are often readily available in many Ontario water bodies, caution is advised if you plan to consume them. Because clams are filter feeders they are usually low in chemical contaminants, but for the same reason, they can harbour harmful bacteria and other pathogens. If they are not sufficiently cooked, they may cause health problems, such as food poisoning. As a result, ministry staff advise against consuming freshwater clams.

E. coli bacteria

E. coli is a type of bacteria found in warm-blooded animals. It is **not** normally associated with fish. Therefore, in a water body that has elevated levels of *E. coli*, and that may be closed for swimming, fish **can** still be consumed provided they are properly cooked and the advice in the consumption tables is followed.

The sport fish contaminant monitoring program

Selection of locations for testing

With more than 250,000 lakes, innumerable rivers and streams and many local areas in the Great Lakes, it would not be practical or economical to test fish from every water body across the entire province.

A location may be selected for testing for one or more of the following reasons:

- It is a popular angling area;
- There is a known or suspected source of pollution nearby;
- It is a major source of food for local inhabitants (usually lakes in the vicinity of Native reserves);
- It is being opened for recreational development;
- It is part of a monitoring program for long-term studies of contaminants in fish.

The selection of testing sites is an ongoing process and public input is welcome.

Selection of fish species for testing

Most lakes and rivers contain a variety of fish species. When selecting appropriate species for contaminant testing, the fact that not all species accumulate a particular contaminant at the same rate has to be taken into account.

Therefore, one kind of fish of a certain size may have a much lower contaminant concentration than another species of the same size. This is due to the fact that different fish feed on different things, prefer different habitats, grow at different rates and are physiologically different.

For example, walleye (yellow pickerel) and northern pike are likely to contain higher levels of mercury than whitefish of the same size since walleye and pike are top predators, feeding on smaller fish which may also contain elevated mercury levels.

Whitefish on the other hand, feed lower down in the food chain, on aquatic insects and invertebrates which contain less mercury than do small fish.

When testing fish for mercury in a specific area, the practice is initially to select those species which are top predators, as they will indicate the highest mercury levels likely to be found. If low levels of mercury are found in predators, the testing of other species may not be necessary.

In testing for organic contaminants such as PCBs and mirex, species with high fat levels, such as salmon, lake trout and smelt, are selected since organic chemicals tend to accumulate in fatty tissue.

Again, if these species do not contain excessive levels of organic contaminants, then species with less fat from the same location may not have to be tested.

Collection of fish for testing

The fish are collected by staff from the Ministry of Natural Resources and the Ministry of the Environment using various methods. Whenever possible, the selection includes ten or more fish of each species with lengths and weights representative of the size range of that species in the locations being tested. The length, weight and sex of each fish collected are recorded. A boneless, skinless fillet of dorsal muscle flesh is removed from the fish (see illustration), packaged and frozen for shipment to the Ministry of the Environment laboratory in Toronto.

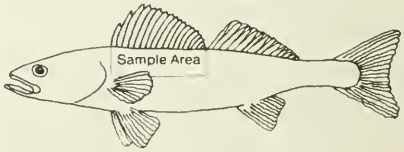

Retesting of locations

Since the mid-1970s, the sport fish contaminant monitoring program has continued to add new locations each year.

As well as adding new locations, the program incorporates the retesting of lakes and rivers where this is warranted.

In remote areas, where fish are relatively unaffected by pollution, any consumption restrictions are usually limited to elevated mercury levels in the larger and older predatory species such as walleye and northern pike. The source of mercury in these areas is largely natural and does not change much over time. Therefore, concentrations in fish do not change substantially.

However, in areas affected by human sources of pollution, the number of possible contaminants may be much larger and the levels found in fish can be significantly affected by changes in the levels of pollution.

Retesting locations are divided into three general groups:

- Areas where contaminant levels for one or more pollutants are either unusually elevated or change substantially. These locations are retested every one to three years, depending on their angling popularity or whether they are a major food source for local inhabitants.
- Areas which show no signs of substantial changes in contaminant levels but which are very popular angling areas. These locations are retested at least every five years.
- All other areas - usually relatively remote locations with no major sources of pollution nearby and no indication of changing contaminant levels in fish. These locations are retested as available resources permit, approximately every 10 years.

Testing of fish

A boneless, skinless dorsal fillet sample not only provides the most consistent test results, but is also the best edible portion of most sport fish.

The fish tissue is analyzed for contaminants at the Ministry of the Environment laboratory using a variety of methods depending on the contaminant.

Preserving and preparing your fish for cooking

If you decide to keep and eat your catch, you should keep it in the best possible condition until it reaches the table. Freshly caught fish should be chilled on ice or in a refrigerator as soon as possible to avoid spoilage. Then, at the earliest opportunity, the fish should be cleaned, dressed and refrigerated or preserved for future use.

The following is one of the procedures commonly used for gutting, filleting and skinning fish:

1. Slit open the belly from the vent (anal opening) and remove the internal organs;
2. Trim away the head and fins;
3. Lay the fish on its side on a cutting board. With a thin sharp knife, cut through the skin and flesh just behind the head down to the backbone. Turn the knife blade along the backbone and, with a sawing motion of the blade, follow the backbone down to the tail, keeping as close to the backbone as possible;
4. Repeat for the fillet on the other side of the fish;
5. Laying each fillet skin-side down on the board, remove the rib bones by in serting the knife blade just under the ribs and separating them from the fillet with as little flesh left on them as possible. Trim away the pelvic fin and any belly fat from the ventral portion of the fillet;
6. Lay the fillets skin-side down and, starting at the tail with the knife blade parallel to the skin and as close to it as possible, slice forward with a sawing

motion to separate the skin from the fillet. You are then left with skinless, boneless fillets. Wash in clean cold water and cook, refrigerate, freeze or preserve as desired.

Note: if the fish you are cleaning are fatty fish caught in the Great Lakes, please follow the advice in the section "Clean and cook fish to reduce contaminants" on page 7.

How to release fish

A number of anglers fish for the thrill of the catch, and release their fish to allow them to be caught again. If you decide not to keep a particular fish, here are some tips to safely return the fish to the water:

1. Time is essential, so quickly play and release the fish. A fish played for too long will be too exhausted to recover. A fish hooked in deep water should be brought up slowly to prevent stress due to pressure and temperature changes.
2. Keep the fish in the water as much as possible, since fish out of water will suffocate. Do not allow the fish to flop on the ground or on the rocks. Just a few inches of water under a thrashing fish will act as a protective cushion.
3. Gentle handling of the fish is essential and hands should be kept wet at all times while handling any fish. Do not put your fingers in the gills or in the eye sockets. Small fish should not be squeezed but should only be lifted by the lower lip. A net is helpful while handling fish, but keep it in the water.
4. Remove hooks quickly using long nosed pliers. If the fish is deeply hooked, cut the line and leave the hook in, as it will dissolve and will not harm the fish. Do not try to tear out hooks.
5. To revive an unconscious fish, hold it upright in the water heading upstream (if there is a current). Apply artificial respiration by moving the fish forward and backward so that water runs through the gills. It may take a few minutes for the fish to revive. When the fish does begin to struggle, release it.

Contaminants in fish

There are many naturally occurring substances such as mercury, which at levels normally found in air, water and food, pose no hazard to the environment or to human health. A number of synthetic substances, such as PCBs, mirex and dioxins, may also be found in the environment.

The following section describes some of the broad range of substances which may be tested for in Ontario sport fish and the levels which result in consumption restrictions. Consumption guidelines developed for use by Ontario anglers are based on tolerable daily intake guidelines provided by Health Canada. For more information on these substances and their health implications, please contact the office of the sport fish contaminant monitoring program at the number listed in the preface.

Inorganic substances
Mercury

Mercury is a naturally occurring metal, which is found in very low levels in air, water, rocks, soil, and plant and animal matter.

At one time mercury was widely used in industry, however, government and industry took action to reduce its use in the late 1960s and early 1970s and direct discharges of mercury from major industrial sources have been virtually eliminated. Residual contamination from these point sources is still evident in fish in a few locations in Ontario. Significant

quantities of mercury are still deposited from the atmosphere to the aquatic environment, from both man-made and natural sources.

Mercury is attracted to particles in the water and settles to the bottom sediments where it can be converted by microorganisms into methylmercury. Methylmercury is rapidly absorbed by a fish either directly from water passing over its gills or ingested with its diet. Since fish eliminate mercury at a very slow rate, concentrations of this substance gradually accumulate.

Health Canada recently revised downward the tolerable daily intake for mercury for women of childbearing age and children but not for the general population. The new tolerable daily intake is temporary pending the completion of a long-term study of consumers of large quantities of fish in the Seychelles Islands. As a result, consumption restrictions for sport fish containing mercury begin at levels above 0.45 parts per million, with total restriction advised for levels above 1.57 parts per million.

Other metals

Lead, copper, nickel, zinc, cadmium, manganese, chromium, arsenic and selenium are found in fish tissue but not at levels which would suggest a need for consumption restrictions.

Industrial organic chemicals

Polychlorinated biphenyls (PCBs)

PCBs are a group of chlorinated organic compounds first commercially developed in the late 1920s. They are not formed naturally in the environment, so their presence is always attributed to human activity.

PCBs persist for years in the natural environment and bioaccumulate readily in the aquatic ecosystem. As a result, top predator species of fish with a high fat content such as salmon and trout (but not walleye and pike which have a low fat content) have, in some Ontario waters, accumulated PCBs to levels which restrict consumption. PCBs have been banned in all new products and are now only found as an insulating fluid in existing closed electrical power transformers and capacitors. Strict regulations for the storage and disposal of PCBs and PCB-contaminated equipment minimize the chance of further releases of PCBs into the environment and have resulted in declining levels of PCBs in the aquatic environment.

Consumption restrictions for sport fish containing PCBs begin at levels of 0.5 parts per million, to total restriction advised for levels above 4.0 parts per million.

Mirex/photomirex

Mirex is a chlorinated carbon compound that was used as a pesticide in the southern United States but never registered for such use in Canada.

Mirex has been detected in fish primarily from Lake Ontario. The sources were found to be a former processor of mirex in Niagara Falls, New York and a manufacturing plant in Oswego, New York. This problem is being addressed through the binational Niagara River Toxics Management Plan. In the environment, some mirex is modified and transformed into a similar compound called photomirex. The behaviour of mirex and photomirex in the aquatic environment is similar to that of PCBs in that they remain in the environment for a long period of time and have a high affinity for fats.

Separate consumption guidelines have been developed by Health Canada for mirex and photomirex. Consumption restrictions for mirex in sport fish begin at 0.07 parts per million with total restriction advised for levels above 0.56 parts per million. Photomirex consumption restrictions begin at 0.013 parts per million with total restriction advised for levels above 0.100 parts per million.

Pesticides

DDT

DDT, which was developed during World War II, gained widespread use as an insecticide for agricultural and public health purposes. DDT, like PCBs and mirex, is only slowly broken down in the natural environment

However, levels of this substance in fish flesh have declined in the three decades since the use of DDT was severely restricted and today there are no cases where DDT is a consumption-limiting contaminant.

Toxaphene

Toxaphene is an insecticide that is extremely persistent in the aquatic environment. It was removed from general use in Canada in 1974 and restricted in the United States in 1982.

Consumption restrictions for sport fish containing toxaphene begin at levels above 0.2 parts per million, with total restriction advised at levels above 1.6 parts per million.

Toxaphene is found at levels which restrict the consumption of sport fish from Lake Superior and some parts of northern Lake Huron.

Other pesticides

As part of the sport fish contaminant monitoring program, a number of pesticides and other chlorinated organic compounds used widely in the past throughout North America are routinely analysed. These substances are lindane, heptachlor, aldrin, and chlordane. At sampling locations in Ontario they have not been detected at levels which would require any restrictions on the consumption of fish.

Dioxins and furans

Dioxins and furans are byproducts of several industrial processes and in some cases, incomplete combustion. They have never been intentionally manufactured.

Although there is a total of 210 different dioxins and furans, only 17 are toxic enough to be of concern. The Ministry of the Environment monitors these 17 toxic forms of dioxins and furans in sport fish. The results for these 17 forms are multiplied by an equivalency factor to convert them into a number which represents the overall toxicity relative to the most toxic form of dioxins - 2,3,7,8-TCDD.

Consumption restrictions for sport fish begin at levels of 10 parts per trillion, to total restriction advised for levels above 81 parts per trillion for toxicity equivalents of 2,3,7,8-TCDD.

Other contaminants

The sport fish contaminant monitoring program tests for all known substances for which there is a reasonable probability that levels of the substance are of concern to the health of consumers. The chlorinated organic compounds hexachlorobenzene and octachlorostyrene have been tested in sport fish since the early 1980s.

Recently, the Ministry of the Environment laboratory has developed the methods to analyse the levels of the different PCBs having dioxin-like activity in fish. Other substances added to the list in recent years include chlorinated phenols, chlorinated benzenes and aromatic hydrocarbons (PAHs). Based on the results, the latter substances are only found occasionally in fish and at such low levels that they would not affect consumption.

Causes of fish consumption advisories

Although fish from many locations listed in the guide have been tested for a wide variety of contaminants, most of the consumption restrictions are caused by five contaminants or groups of contaminants. These five contaminants are mercury, PCBs, mirex/photomirex, toxaphene and dioxins. The pie charts below illustrate the percentage of the consumption restrictions caused by each of the contaminants in the four Ontario Great Lakes and their connecting channels and inland locations.

Lake Superior consumption-limiting contaminants

Consumption restrictions on lake trout, whitefish and chinook salmon are usually because of toxaphene, whereas consumption restrictions on northern pike and walleye are because of mercury. In total, 34.0 per cent of the advice given for sport fish from Lake Superior results in some level of consumption restriction.



Lake Huron (including Georgian Bay, North Channel and St. Marys River) consumption-limiting contaminants

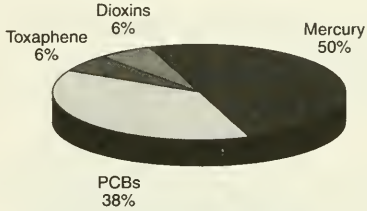

Generally, the restrictions on trout, salmon, carp and channel catfish are caused by PCBs. The restrictions on other species are usually caused by mercury. In total, 21.1 per cent of the advice given for sport fish from Lake Huron results in some level of consumption restriction.

Lake St. Clair and St. Clair and Detroit rivers consumption-limiting contaminants

In total, 36.9 per cent of the advice given for sport fish from these locations results in some level of consumption restriction.

Lake Erie consumption-limiting contaminants

Compared to the other Great Lakes, Lake Erie has the lowest proportion of sport fish with consumption restrictions at 17.4 per cent. The majority of consumption restrictions are because of PCBs.

Lake Ontario (including Niagara and St. Lawrence rivers) consumption-limiting contaminants



In the various species of trout and salmon found in Lake Ontario, PCBs, mirex/ photomirex, and dioxins often occur together in the same fish at levels that restrict consumption. In the majority of cases, PCBs are the consumption-limiting contaminant. Species such as walleye, pike, bass and perch are usually not restricted because of PCBs, mirex/ photomirex and dioxins and if consumption restrictions are advised, they are usually because of mercury. In total, 43 per cent of the advice given for sport fish from Lake Ontario results in some level of consumption restriction.

Inland locations' consumption limiting contaminants

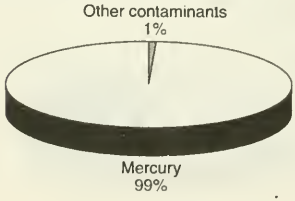

Very few inland locations have been exposed to discharges of pesticides and other organic compounds which cause the majority of consumption restrictions on Great Lakes fish. Consequently, more than 99 per cent of all consumption restrictions on sport fish from inland locations are a result of mercury. In total, 41.5 per cent of the advice given for sport fish from inland locations results in some level of consumption restriction.

Trends in contaminant levels

The persistence of contaminants in the aquatic environment varies from substance to substance. The breakdown or transformation of contaminants into forms that are inactive or less toxic may take anywhere from minutes to years. As a result, for the more persistent substances such as PCBs and DDT, it may take many years of collecting and assessing data for trends to become clear. The data collected through the sport fish contaminant monitoring program are particularly effective in detecting increases or decreases in contaminant levels over time. One notable trend observed through the program is the general decline over time in the level of a contaminant in fish once the source of that contaminant has been curtailed or eliminated as a result of government or industry actions. This type of trend has been found in contaminants such as mercury, PCBs, DDT and octachlorostyrene.

For many decades the hazardous nature of PCBs was not understood. PCBs were routinely disposed of with few precautions until late 1977, when open-ended uses of PCBs were virtually eliminated. However, PCBs are extremely resistant to chemical and biological breakdown by

natural processes in the environment. The highest concentrations in fish are found in the vicinity of industrialized areas, most notably in the Great Lakes. Figure 1 shows an example of the decline in PCB levels in the Great Lakes using lake trout from southern Lake Huron.

Figure 1
PCBs in 65 cm Lake Trout from Southern Lake Huron

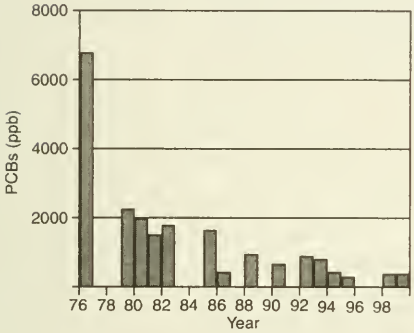

Octachlorostyrene is a routinely measured organic contaminant which has a high bioaccumulation potential. Historically it has been found in sport fish in several areas of the Great Lakes, most notably in the St. Clair River and Lake St. Clair downstream of chlorinated -chemical manufacturing facilities. These facilities were shut down in the late 1980s and early 1990s. Dredging and other remediation work was then carried out to remove some residual contamination. As a result, between 1981 and 1998, the concentration of octachlorostyrene in sport fish in Lake St. Clair has declined by approximately 80% as shown in figure 2.

Figure 2
Octachlorostyrene in 55 cm Channel Catfish from Lake St. Clair

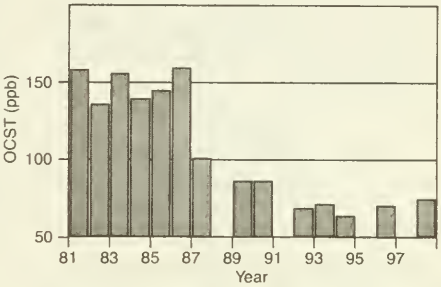

Organic contaminant concentrations vary significantly between species at the same location. The lipid (fat) content of fish species affects the contaminant levels as higher concentrations of organic contaminants are stored in the fat than in the flesh. Therefore, fish with higher fat contents such as trout, salmon and carp tend to have higher organic contaminant levels than fish with low fat contents such as walleye and northern pike. As an example, figure 3 shows these variations in PCB levels within 3 species from the western basin of Lake Ontario.

Figure 3
PCBs in 3 Species of Sport Fish from Western Lake Ontario

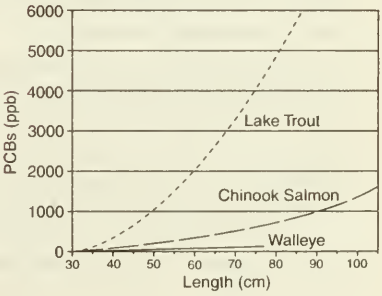

There are also wide variations within the Great Lakes in the organic contaminant concentrations found in the same species. Figure 4 shows the differences in PCB concentrations with length for lake trout from the four Great Lakes bordering Ontario. The highest levels are found in Lake Ontario, while levels in the others are much lower.

Figure 4
PCBs in Lake Trout in 4 Great Lakes

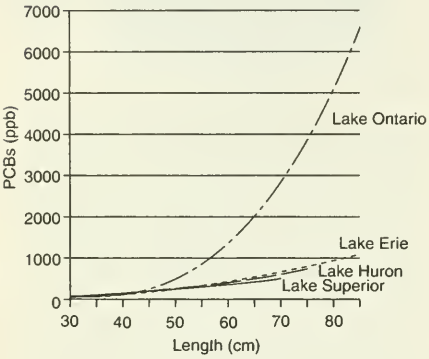

As well as the sport fish contaminant monitoring program, the Ministry of the Environment also has a young-of-the-year program which can detect responses to more localized contamination sources and provide an early indication of anticipated contaminant trends in sport fish. The program tests for contaminants in species such as spottail shiners, common shiners and juvenile yellow perch, which tend to stay in a more localized area than do sport fish species. Trend information has been obtained by this program as a result of long-term monitoring in a large number of Great Lakes locations.

A message from the Ontario Provincial Police and the Canadian Coast Guard on Boating Safety.

Did you know that, when it comes to recreational boating fatalities, anglers are among the most at risk groups in Canada?

The two most common factors in boating deaths are failure to use life jackets and alcohol consumption.

Responsible fishing includes knowing and following Ontario's rules for boating and liquor consumption. For more information contact your local Ontario Provincial Police detachment.

Ontario has safety regulations concerning the age of the operator and boat horsepower, as well as proof of competency requirements. To find out more about these regulations contact the Canadian Coast Guard at 1-800-267-6687, or visit their Web site at www.ccg.gcc.ca

Fish safely – and live to fish again

Fish Consumption Tables
Guide de consommation du poisson gibier

An index of the locations listed in these tables is found on page 186.

Voir l'index des emplacements à la page 186.

Southern Ontario
Sud de l'Ontario

Fish size in centimetres (inches)
Longueur du poisson en centimètres (pouces)

Location/ Emplacement	Species/ Espèces	15-20 (6-8)	20-25 (8-10)	25-30 (10-12)	30-35 (12-14)	35-45 (14-18)	45-55 (18-22)	55-65 (22-26)	65-75 (26-30)	> 75 (>30)
Ashby Lake / Lac Ashby 4504/7723 Ashby Twp /Canton d'Ashby Lennox & Addington Co Cté de Lennox et Addington	Lake Trout[2] / Truite de lac[2]						4			
	Smallmouth Bass[2] / Achigan à petite bouche[2]				4	4	2			
Ausable River / Rivière Ausable 4319/8146 Bosanquet Twp /Canton de Bosanquet Lambton Co./Cté de Lambton	Northern Pike[2] / Brochet[2]								4	4
	Rock Bass[2] / Crapet de roche[2]		4							
	Carp[2] / Carpe[2]								4	
Avon River / Rivière Avon 4322/8057 Perth Co./Cté de Perth	Yellow Perch[2] / Perchaude[2]									
	Rock Bass[2] / Crapet de roche[2]									
	Brown Bullhead[2] / Barbotte brune[2]									
	Carp[2] / Carpe[2]									
	White Sucker[2] / Meunier noir[2]									
	Longnose Sucker[2] / Meunier rouge[2]									
Axe Lake / Lac Axe 4523/7930 Parry Sound Dist and Muskoka D M. Dist. de Parry Sound et Mun. de dist. de Muskoka	Largemouth Bass[1] / Achigan à grande bouche[1]		4	4	4	4	2			
Aylen Lake / Lac Aylen 4537/7751 Dickens Twp. /Canton de Dickens Nipissing Dist /Dist. de Nipissing	Whitefish[2] / Grand corégone[2]									
	Lake Trout[2] / Truite de lac[2]					4	4	2		

		15-20 (6-8)	20-25 (8-10)	25-30 (10-12)	30-35 (12-14)	35-45 (14-18)	45-55 (18-22)	55-65 (22-26)	65-75 (26-30)	> 75 (> 30)
Ahmic Lake **Lac Ahmic** 4537/7942 Croft Twp /Canton de Croft Parry Sound Dist /Dist de Parry Sound	Walleye[2] Doré[2]				4	4	2			
	Smallmouth Bass[1] Achigan à petite bouche[1]		4	4	4	4				
	Yellow Perch[1] Perchaude[1]	4	4	4						
	Whitefish[1] Grand corégone[1]									
	White Sucker[2] Meunier noir[2]					4				
Anstruther Lake **Lac Anstruther** 4445/7812 Anstruther Twp /Canton d'Anstruther Peterborough Co /Cté de Peterborough	Lake Trout[2] Truite de lac[2]						4			
Antoine Lake **Lac Antoine** 4500/7644 Palmerston Twp /Canton de Palmerston Frontenac Co /Cté de Frontenac	Walleye[2] Doré[2]						4			
	Northern Pike[1] Brochet[1]									
Lake Aquataine **Lac Aquataine** 4330/7940 Mississauga	Rock Bass[1] Crapet de roche[1]									
	Pumpkinseed[1] Crapet-soleil[1]									
Ardoch Lake **Lac Ardoch** 4456/7652 Clarendon Twp /Canton de Clarendon Frontenac Co /Cté de Frontenac	Walleye[1] Doré[1]						4			
	Yellow Perch[1] Perchaude[1]									
Arran Lake **Lac Arran** 4429/8115 Arran Twp /Canton d'Arran Bruce Co /Cté de Bruce	Northern Pike[1] Brochet[1]									
	Yellow Perch[1] Perchaude[1]									
Arrowhead Lake **Lac Arrowhead** 4524/7912 Chaffey Twp /Canton de Chaffey Muskoka D M Mun de dist de Muskoka	Smallmouth Bass[4] Achigan à petite bouche[4]				4	2				

Women of childbearing age and children under 15 should only consume fish represented by the clear fish symbol-no more than 4 meals per month.

		15-20 (6-8)	20-25 (8-10)	25-30 (10-12)	30-35 (12-14)	35-45 (14-18)	45-55 (18-22)	55-65 (22-26)	65-75 (26-30)	> 75 (> 30)
Aylmer Police College Ponds **Étang Aylmer Police College** 4246/8059 Malahide Twp /Canton de Malahide Elgin Co /Cté d'Elgin	Carp[2] Carpe[2]									
Bacon Lake **Lac Bacon** 4553/7921 Laurier Twp /Canton de Laurier Parry Sound Dist /Dist de Parry Sound	Lake Trout[1] Truite de lac[1]							4	4	
Balsam Lake **Lac Balsam** 4435/7850 Fenelon Twp /Canton de Fenelon Victoria Co /Cté de Victoria	Walleye[2] Doré[2]						4	4		
	Smallmouth Bass[2] Achigan à petite bouche[2]					4	4			
	Largemouth Bass[1] Achigan à grande bouche[1]					4				
	Yellow Perch[2] Perchaude[2]									
	Rock Bass[1] Crapet de roche[1]									
	Bluegill[1] Crapet arlequin[1]									
Baptiste Lake **Lac Baptiste** 4507/7803 Herschel Twp /Canton de Herschel Hastings Co /Cté de Hastings	Muskie[1] Maskinongé[1]							4	4	
	Largemouth Bass[1] Achigan à grande bouche[1]				4	4	2			
	Smallmouth Bass[5] Achigan à petite bouche[5]			4	4	4	2			
	Walleye[1] Doré[1]						2			
	Yellow Perch[6] Perchaude[6]		4							
Bark Lake **Lac Bark** 4456/7828 Glamorgan Twp /Canton de Glamorgan Haliburton Co /Cté de Haliburton	White Sucker[1] Meunier noir[1]									
	Smallmouth Bass[2] Achigan à petite bouche[2]									
Bark Lake **Lac Bark** 4527/7751 Jones Twp /Canton de Jones Renfrew Co /Cté de Renfrew	Lake Trout[2] Truite de lac[2]						2	2		

Les femmes en âge de procréer et les enfants de moins de 15 ans ne doivent consommer que les poissons illustrés du symbole du poisson clair et pas plus de quatre fois par mois.

Location/ Emplacement	Species/ Espèces	Fish size in centimetres (inches) Longueur du poisson en centimètres (pouces) 15-20 (6-8)	20-25 (8-10)	25-30 (10-12)	30-35 (12-14)	35-45 (14-18)	45-55 (18-22)	55-65 (22-26)	65-75 (26-30)	> 75 (30)
Bass Lake **Lac Bass** 4436/7930 Oro & Orillia Twps Cantons d'Oro et d'Orillia Simcoe Co /Cté de Simcoe	Smallmouth Bass[1] Achigan à petite bouche[1]						4			
	Largemouth Bass[2] Achigan à grande bouche[2]					4				
	Rock Bass[1] Crapet de roche[1]									
	Yellow Perch[1] Perchaude[1]									
	Pumpkinseed[1] Crapet-soleil[1]									
Basshaunt Lake **Lac Basshaunt** 4507/7828 Guilford Twp /Canton de Guilford Haliburton Co /Cté de Haliburton	Smallmouth Bass[1] Achigan à petite bouche[1]			4	4	4				
Bay Lake **Lac Bay** 4530/7912 Perry Twp /Canton de Perry Parry Sound Dist Dist de Parry Sound	Walleye[1] Doré[1]					4	2			
	Smallmouth Bass[2] Achigan à petite bouche[2]		4	4	4	4				
Bayfield River **Rivière Bayfield** 4334/8138 Below County Rd 31 En aval du chemin de comté 31 Huron Co /Cté de Huron	Smallmouth Bass[2] Achigan à petite bouche[2]									
	Rock Bass[2] Crapet de roche[2]	4	4							
Lake of Bays **Lac de Bays** 4515/7900 Muskoka D M Mun de dist. de Muskoka	Lake Trout[2] Truite de lac[2]					4	4	2		
	Smallmouth Bass[2] Achigan à petite bouche[2]		4	4	4	2				
Bear Lake **Lac Bear** 4520/7842 Livingstone Twp. Canton de Livingstone Haliburton Co./Cté de Haliburton	Smallmouth Bass[5] Achigan à petite bouche[5]				4	4	2			
	Lake Trout[5] Truite de lac[5]					4	4			

Location/ Emplacement	Species/ Espèces	Fish size in centimetres (inches) Longueur du poisson en centimètres (pouces) 15-20 (6-8)	20-25 (8-10)	25-30 (10-12)	30-35 (12-14)	35-45 (14-18)	45-55 (18-22)	55-65 (22-26)	65-75 (26-30)	> 75 (30)
Belmont Lake **Lac Belmont** *Continued/Suite*	Yellow Perch[2] Perchaude[2]									
	Rock Bass[1] Crapet de roche[1]		4							
	Pumpkinseed[1] Crapet-soleil[1]									
Belwood Lake **Lac Belwood** 4346/8020 W Garafraxa Twp Canton de Garafraxa-O Wellington Co /Cté de Wellington	Northern Pike[2] Brochet[2]									4
	Smallmouth Bass[2] Achigan à petite bouche[2]				4	4				
	Yellow Perch[2] Perchaude[2]									
	Rock Bass[1] Crapet de roche[1]	4	4							
	Brown Bullhead[2] Barbotte brune[2]									
	Carp[2] Carpe[2]									
Bennett Lake **Lac Bennett** 4455/7628 Bathurst Twp /Canton de Bathurst Lanark Co /Cté de Lanark	White Sucker[1] Meunier noir[1]									
	Yellow Perch[1] Perchaude[1]									
	Walleye[5] Doré[5]						4			
	Northern Pike[5] Brochet[5]									
	Brown Bullhead[5] Barbotte brune[5]									
	Bluegill[5] Crapet arlequin[5]									
Bentshoe Lake **Lac Bentshoe** 4503/7855 Hindon Twp./Canton de Hindon Haliburton Co /Cté de Haliburton	Largemouth Bass[2] Achigan à grande bouche[2]				4	4				
	White Sucker[1] Meunier noir[1]									

		15-20 (6-8)	20-25 (8-10)	25-30 (10-12)	30-35 (12-14)	35-45 (14-18)	45-55 (18-22)	55-65 (22-26)	65-75 (26-30)	> 75 > (30)
Bear Lake **Lac Bear** 4526/7935 Monteith Twp./Canton de Monteith Parry Sound Dist Dist. de Parry Sound	Smallmouth Bass[1] Achigan à petite bouche[1]				4	2				
	Northern Pike[1] Brochet[1]						4	4	4	
Beatty (Wolfe) Lake **Lac Beatty (Wolfe)** 4602/7932 Nipissing Twp./Canton de Nipissing Parry Sound Dist Dist. de Parry Sound	Walleye[1] Doré[1]					4	2			
Beaver Lake **Lac Beaver** 4430/7702 Sheffield Twp./Canton de Sheffield Lennox & Addington Co Cté de Lennox et d'Addington	Walleye[2] Doré[2]					4	4			
Beaver River **Rivière Beaver** headwaters/source 4418/8029 Euphrasia & Artemesia Twps Cantons d'Euphrasia et d'Artemesia Grey Co./Cté de Grey	Brown Trout[2] Truite brune[2]									
	Brook Trout[2] Omble de fontaine[2]									
Beaver River **Rivière Beaver** 4421/8033 Euphrasia Twp./Canton d'Euphrasia Grey Co./Cté de Grey	Brown Trout[2] Truite brune[2]							4		
Bella Lake **Lac Bella** 4526/7902 Sinclair Twp./Canton de Sinclair Muskoka D. M./Mun. de dist. de Muskoka	Lake Trout[2] Truite de lac[2]							4	4	4
	Smallmouth Bass[2] Achigan à petite bouche[2]					4				
Belmont Lake **Lac Belmont** 4431/7749 Belmont Twp./Canton de Belmont Peterborough Co./Cté de Peterborough	Walleye[2] Doré[2]					4	2			
	Northern Pike[1] Brochet[1]						4	4		
	Smallmouth Bass[2] Achigan à petite bouche[2]				4	4	2			
Continued top right *Suite colonne de droite*	Largemouth Bass[2] Achigan à grande bouche[2]					2				

Women of childbearing age and children under 15 should only consume fish represented by the clear fish symbol-no more than 4 meals per month.

		15-20 (6-8)	20-25 (8-10)	25-30 (10-12)	30-35 (12-14)	35-45 (14-18)	45-55 (18-22)	55-65 (22-26)	65-75 (26-30)	> 75 > (30)
Berford Lake **Lac Berford** 4448/8111 Albemarle Twp./Canton d'Albemarle Bruce Co./Cté de Bruce	Yellow Perch[1] Perchaude[1]									
	Smallmouth Bass[2] Achigan à petite bouche[2]									
	Northern Pike[1] Brochet[1]									
Lake Bernard **Lac Bernard** 4545/7923 Strong Twp./Canton de Strong Parry Sound Dist. Dist. de Parry Sound	Lake Trout[2] Truite de lac[2]						4	4	2	
	Smallmouth Bass[2] Achigan à petite bouche[2]					4				
Big Bald Lake **Lac Big Bald** 4434/7823 Harvey Twp./Canton de Harvey Peterborough Co./Cté de Peterborough	Walleye[1] Doré[1]									
	Largemouth Bass[2] Achigan à grande bouche[2]					4	4			
	Yellow Perch[1] Perchaude[1]									
	Rock Bass[1] Crapet de roche[1]									
	Bluegill[1] Crapet arlequin[1]									
	Brown Bullhead[1] Barbotte brune[1]									
Big Clear Lake **Lac Big Clear** 4433/7628 Bedford Twp./Canton de Bedford Frontenac Co./Cté de Frontenac	Smallmouth Bass[1] Achigan à petite bouche[1]					4				
	Lake Trout[1] Truite de lac[1]							4	4	4
Big Clear Lake **Lac Big Clear** 4443/7655 Kennebec Twp./Canton de Kennebec Frontenac Co./Cté de Frontenac	Walleye[1] Doré[1]				4	4	4	2		
	Northern Pike[1] Brochet[1]						4	4	4	
	Smallmouth Bass[1] Achigan à petite bouche[1]			4	4	2	2			
	Largemouth Bass[1] Achigan à grande bouche[1]				4	4				

Les femmes en âge de procréer et les enfants de moins de 15 ans ne doivent consommer que les poissons illustrés du symbole du poisson clair et pas plus de quatre fois par mois.

Location/ Emplacement	Species/ Espèces	Fish size in centimetres (inches) Longueur du poisson en centimètres (pouces) 15-20 (6-8)	20-25 (8-10)	25-30 (10-12)	30-35 (12-14)	35-45 (14-18)	45-55 (18-22)	55-65 (22-26)	65-75 (26-30)	> 75 > (30)
Big Creek Ruisseau Big south of Delhi/sud de Delhi 4247/8030 Haldimand-Norfolk R M Mun rég de Haldimand-Norfolk	Carp[1] Carpe[1]									
	Brook Trout[1] Omble de fontaine[1]									
	Brown Bullhead[1] Barbotte brune[1]									
	Rock Bass[4] Crapet de roche[4]		4							
	Yellow Perch[4] Perchaude[4]									
	White Sucker[4] Meunier noir[4]									
Big Gull Lake Lac Big Gull 4450/7658 Barrie, Clarendon & Kennebec Twps Cantons de Barrie, de Clarendon et de Kennebec Frontenac Co /Cté de Frontenac	Walleye[2] Doré[2]					4	2			
Big Mink Lake Lac Big Mink 4518/7805 McClure Twp /Canton de McClure Hastings Co /Cté de Hastings	Smallmouth Bass[4] Achigan à petite bouche[4]			4	4	4				
Big Porcupine Lake Lac Big Porcupine 4527/7837 Lawrence Twp /Canton de Lawrence Haliburton Co /Cté de Haliburton	Lake Trout[6] Truite de lac[6]						4			
	Brook Trout[6] Omble de fontaine[6]									
Big Rideau Lake Lac Big Rideau 4446/7613 S Burgess Twp /Canton de Burgess-S Leeds Co /Cté de Leeds	Lake Trout[2] Truite de lac[2]								4	4
	Largemouth Bass[2,8] Achigan à grande bouche[2,8]				4	4				
	Brown Bullhead[2,8] Barbotte brune[2,8]									
	Pumpkinseed[2,8] Crapet-soleil[2,8]									
	Smallmouth Bass[2,8] Achigan à petite bouche[2,8]					4	4			

Location/ Emplacement	Species/ Espèces	Fish size in centimetres (inches) Longueur du poisson en centimètres (pouces) 15-20 (6-8)	20-25 (8-10)	25-30 (10-12)	30-35 (12-14)	35-45 (14-18)	45-55 (18-22)	55-65 (22-26)	65-75 (26-30)	> 75 > (30)
Black Lake Lac Black 4449/7849 Lutterworth Twp /Canton de Lutterworth Haliburton Co /Cté de Haliburton	White Sucker[1] Meunier noir[1]									
	Smallmouth Bass[1] Achigan à petite bouche[1]			4	4	2				
	Largemouth Bass[1] Achigan à grande bouche[1]					4				
Black Lake Lac Black 4446/7618 N Burgess Twp /Canton de Burgess-N Lanark Co /Cté de Lanark	Smallmouth Bass[5] Achigan à petite bouche[5]			4	4	4				
	Largemouth Bass[5] Achigan à grande bouche[5]			4	4	4				
	Northern Pike[5] Brochet[5]						4	4	2	2
	Walleye[5] Doré[5]					4	4	2		
	Brown Bullhead[5] Barbotte brune[5]									
Blue Chalk Lake Lac Blue Chalk 4512/7856 Ridout Twp /Canton de Ridout Muskoka D M /Mun de dist de Muskoka	Lake Trout[2] Truite de lac[2]								4	
Blue Hawk Lake Lac Blue Hawk 4500/7827 Dysart Twp /Canton de Dysart Haliburton Co/Cté de Haliburton	Walleye[1] Doré[1]					4	4			
	Smallmouth Bass[2] Achigan à petite bouche[2]				4	4	4			
	Largemouth Bass[2] Achigan à grande bouche[2]									
Blue Rock (Lowry) Lake Lac Blue Rock (Lowry) 4456/7815 Monmouth Twp /Canton de Monmouth Haliburton Co /Cté de Haliburton	Brook Trout[5] Omble de fontaine[5]									
Bob Lake Lac Bob 4455/7847 Anson Twp /Canton d'Anson Haliburton Co /Cté. de Haliburton	White Sucker[1] Meunier noir[1]						4			

		15-20 (6-8)	20-25 (8-10)	25-30 (10-12)	30-35 (12-14)	35-45 (14-18)	45-55 (18-22)	55-65 (22-26)	65-75 (26-30)	> 75 (30)
	Yellow Perch[2,8] / Perchaude[2,8]		4							
	Northern Pike[2,8] / Brochet[2,8]									
Big Salmon Lake / Lac Big Salmon 4432/7630 Bedford Twp /Canton de Bedford Frontenac Co /Cté de Frontenac	Largemouth Bass[1] / Achigan à grande bouche[1]					4				
	Lake Trout[1] / Truite de lac[1]								4	
Bighead River / Rivière Bighead headwaters/source 4427/8046 Holland Twp /Canton de Holland Grey Co /Cté de Grey	Brown Trout[4] / Truite brune[4]									
	Brook Trout[4] / Omble de fontaine[4]									
Bigwind Lake / Lac Bigwind 4503/7903 Oakley Twp /Canton d'Oakley Muskoka D M Mun. de dist de Muskoka	Lake Trout[2] / Truite de lac[2]									
	Rainbow Trout[2] / Truite arc-en-ciel[2]									
Binbrook Reservoir / Réservoir Binbrook 4307/7948 Hamilton-Wentworth R M Mun rég de Hamilton-Wentworth	Carp[2] / Carpe[2]					4	4			
	Black Crappie[2] / Marigane noire[2]				4					
	Brown Bullhead[2] / Barbotte brune[2]			4	2					
Birchy Lake / Lac Birchy 4512/7835 Havelock Twp /Canton de Havelock Haliburton Co./Cté de Haliburton	Brook Trout[5] / Omble de fontaine[5]									
Black Creek / Ruisseau Black Limehouse 4338/7959 Esquesing Twp /Canton d'Esquesing Halton R M./Mun rég de Halton	Brook Trout[2] / Omble de fontaine[2]									

Women of childbearing age and children under 15 should only consume fish represented by the clear fish symbol-no more than 4 meals per month.

		15-20 (6-8)	20-25 (8-10)	25-30 (10-12)	30-35 (12-14)	35-45 (14-18)	45-55 (18-22)	55-65 (22-26)	65-75 (26-30)	> 75 (30)
Bobs Lake / Lac Bobs 4441/7635 Bedford Twp /Canton de Bedford Frontenac Co./Cté de Frontenac	Walleye[1] / Doré[1]					4	4	4	2	
	Smallmouth Bass[1] / Achigan à petite bouche[1]									
Boleau Lake / Lac Boleau 4454/7934 Wood Twp /Canton de Wood Muskoka D M /Mun de dist de Muskoka	Largemouth Bass[1] / Achigan à grande bouche[1]				4	4				
Bonnechere Lake / Lac Bonnechere 4528/7835 Lawrence Twp./Canton de Lawrence Haliburton Co /Cté de Haliburton	Lake Trout[6] / Truite de lac[6]						4			
Boshkung Lake / Lac Boshkung 4504/7844 Stanhope Twp /Canton de Stanhope Haliburton Co /Cté de Haliburton	Lake Trout[2] / Truite de lac[2]						4	4	4	
	Smallmouth Bass[1] / Achigan à petite bouche[1]				4	4				
Boston Creek / Ruisseau Boston 4301/8001 Oneida Twp /Canton d'Oneida Haldimand-Norfolk R M Mun rég de Haldimand-Norfolk	Rock Bass[2] / Crapet de roche[2]									
Bow Lake / Lac Bow 4501/7756 Faraday Twp./Canton de Faraday Hastings Co./Cté de Hastings	Smallmouth Bass[2] / Achigan à petite bouche[2]					2				
Brady Lake / Lac Brady 4503/7850 Hindon Twp /Canton de Hindon Haliburton Co /Cté de Haliburton	Smallmouth Bass[2] / Achigan à petite bouche[2]			4	4	4				
	Largemouth Bass[2] / Achigan à grande bouche[2]			4	4					
	Yellow Perch[1] / Perchaude[1]	4	4	4						
	White Sucker[1] / Meunier noir[1]									
Brandy Lake / Lac Brandy 4506/7931 Monck Twp /Canton de Monck Muskoka D M Mun de dist de Muskoka	Smallmouth Bass[1] / Achigan à petite bouche[1]		4	4	2	2				
	Northern Pike[1] / Brochet[1]					4	4	4	2	

Continued next page /Suite page suivante

Les femmes en âge de procréer et les enfants de moins de 15 ans ne doivent consommer que les poissons illustrés du symbole du poisson clair et pas plus de quatre fois par mois.

Location/ Emplacement	Species/ Espèces	Fish size in centimetres (inches) Longueur du poisson en centimètres (pouces) 15-20 (6-8)	20-25 (8-10)	25-30 (10-12)	30-35 (12-14)	35-45 (14-18)	45-55 (18-22)	55-65 (22-26)	65-75 (26-30)	> 75 (> 30)
Brandy Lake **Lac Brandy** *Continued/Suite*	Largemouth Bass[1] Achigan à grande bouche[1]		4	4	4	2				
	Walleye[1] Doré[1]									
Bronte Creek **Ruisseau Bronte** downstream of Lowville/en aval de Lowville (spawning run/frayères) 4324/7953 Halton R M /Mun. rég. de Halton	Chinook[c] Saumon quinnat[2]							4	4	2
	Rainbow Trout[2] Truite arc-en-ciel[2]					4	4	2	2	
	Brown Trout[2,7] Truite brune[2,7]					4	2	1		
Brule Lake **Lac Brûlé** 4503/7703 Miller Twp /Canton de Miller Frontenac Co /Cté de Frontenac	Smallmouth Bass[2] Achigan à petite bouche[2]									
	Lake Trout[2] Truite de lac[2]									
Buchanan Lake **Lac Buchanan** 4519/7908 Brunel Twp /Canton de Brunel Muskoka D M /Mun de dist de Muskoka	Brook Trout[2] Omble de fontaine[2]									
Buck Lake **Lac Buck** 4432/7626 Bedford Twp /Canton de Bedford Frontenac Co /Cté de Frontenac	Lake Trout[1] Truite de lac[1]									
	Largemouth Bass[1] Achigan à grande bouche[1]									
Buck Lake **Lac Buck** 4523/7900 Sinclair Twp /Canton de Sinclair Muskoka D M Mun de dist de Muskoka	Smallmouth Bass[2] Achigan à petite bouche[2]			4	4					
	Lake Trout[1] Truite de lac[1]									
Buck Lake **Lac Buck** 4525/7923 McMurrich Twp /Canton de McMurrich Parry Sound Dist Dist de Parry Sound	Smallmouth Bass[1] Achigan à petite bouche[1]		2							
	Largemouth Bass[1] Achigan à grande bouche[1]	4	4	4	4	2				
	Northern Pike[1] Brochet[1]					4	4	2		

Location/ Emplacement	Species/ Espèces	Fish size in centimetres (inches) Longueur du poisson en centimètres (pouces) 15-20 (6-8)	20-25 (8-10)	25-30 (10-12)	30-35 (12-14)	35-45 (14-18)	45-55 (18-22)	55-65 (22-26)	65-75 (26-30)	> 75 (> 30)
Cameron Lake **Lac Cameron** 4433/7846 Fenelon Twp /Canton de Fenelon Victoria Co /Cté de Victoria	Walleye[1] Doré[1]					4	2			
	Smallmouth Bass[2] Achigan à petite bouche[2]			4	4	4				
	Largemouth Bass[1] Achigan à grande bouche[1]				4	4	2			
	Yellow Perch[1] Perchaude[1]									
	Rock Bass[1] Crapet de roche[1]		4							
	Pumpkinseed[1] Crapet-soleil[1]									
	Bluegill[1] Crapet arlequin[1]									
Cameron Lake **Lac Cameron** 4513/8134 St Edmunds Twp. Canton de St Edmunds Bruce Co /Cté de Bruce	Walleye[1] Doré[1]						4	4		
	Smallmouth Bass[1] Achigan à petite bouche[1]									
Camp Lake **Lac Camp** 4526/7855 Finlayson Twp /Canton de Finlayson Muskoka D M /Mun de dist de Muskoka	Lake Trout[2] Truite de lac[2]									
Canagagigue Creek **Ruisseau Canagagigue** upstream of Elmira/en amont d'Elmira 4337/8035 Woolwich Twp /Canton de Woolwich Waterloo R M /Mun. rég. de Waterloo	Carp[2,7] Carpe[2,7]									4
	White Sucker[2,7] Meunier noir[2,7]									
	Redhorse Sucker[2] Suceur rouge[2]						4	4		
	Rock Bass[2,7] Crapet de roche[2,7]	4								
	Brown Bullhead[2] Barbotte brune[2]									

		15-20 (6-8)	20-25 (8-10)	25-30 (10-12)	30-35 (12-14)	35-45 (14-18)	45-55 (18-22)	55-65 (22-26)	65-75 (26-30)	> 75 (>30)
Buck (McCann) Lake **Lac Buck (McCann)** 4541/7910 Proudfoot Twp /Canton de Proudfoot Parry Sound Dist Dist de Parry Sound	Lake Trout[2] Truite de lac[2]							4		
Buckhorn Lake **Lac Buckhorn** 4429/7823 Peterborough Co./Cté de Peterborough	Walleye[5] Doré[5]							4		
	Smallmouth Bass[5] Achigan à petite bouche[5]						4			
	Yellow Perch[5] Perchaude[5]									
	Carp[2] Carpe[2]									4
Buckshot Lake **Lac Buckshot** 4500/7704 Miller Twp /Canton de Miller Frontenac Co /Cté de Frontenac	Walleye[4] Doré[4]					4	4			
	Smallmouth Bass[4] Achigan à petite bouche[4]					4				
Buller Lake **Lac Buller** 4448/7846 Lutterworth Twp /Canton de Lutterworth Haliburton Co /Cté de Haliburton	Cisco[1] Cisco[1]									
Burns Lake **Lac Burns** 4519/7705 Griffith Twp /Canton de Griffith Renfrew Co /Cté de Renfrew	Lake Trout[1] Truite de lac[1]									
Cache Lake **Lac Cache** 4532/7835 Canisbay Twp./Canton de Canisbay Nipissing Dist Dist de Nipissing	Smallmouth Bass[1] Achigan à petite bouche[1]			4	4	4				
	Lake Trout[4] Truite de lac[4]								4	4
Calabogie Lake **Lac Calabogie** 4516/7645 Blithfield & Bagot Twps Cantons de Blithfield et de Bagot Renfrew Co./Cté de Renfrew	Walleye[2] Doré[2]					4	2			
	Northern Pike[1] Brochet[1]						4	4	4	4
	Smallmouth Bass[2] Achigan à petite bouche[2]			4	4	4	4			

Women of childbearing age and children under 15 should only consume fish represented by the clear fish symbol-no more than 4 meals per month.

		15-20 (6-8)	20-25 (8-10)	25-30 (10-12)	30-35 (12-14)	35-45 (14-18)	45-55 (18-22)	55-65 (22-26)	65-75 (26-30)	> 75 (>30)
Canagagigue Creek **Ruisseau Canagagigue** downstream of Elmira/en aval d Elmira 4336/8033 Woolwich Twp /Canton de Woolwich Waterloo R M /Mun rég de Waterloo	Carp[2,7] Carpe[2,7]								4	
	White Sucker[2,7] Meunier noir[2,7]									
	Redhorse Sucker[2] Suceur rouge[2]						4	4		
	Rock Bass[2,7] Crapet de roche[2,7]	4	4							
	Brown Bullhead[1,7] Barbotte brune[1,7]									
Canal Lake **Lac Canal** 4434/7903 Carden & Eldon Twps Cantons de Carden et d'Eldon Victoria Co./Cté de Victoria	Walleye[1] Doré[1]						4	4		
	Northern Pike[1] Brochet[1]									
	Smallmouth Bass[2] Achigan à petite bouche[2]									
	Largemouth Bass[2] Achigan à grande bouche[2]									
	Yellow Perch[1] Perchaude[1]									
	Black Crappie[1] Marigane noire[1]									
	Rock Bass[1] Crapet de roche[1]									
	Pumpkinseed[1] Crapet-soleil[1]									
	Brown Bullhead[2] Barbotte brune[2]									
	Carp[2] Carpe[2]									
Canisbay Lake **Lac Canisbay** 4534/7835 Canisbay Twp /Canton de Canisbay Nipissing Dist /Dist. de Nipissing	Lake Trout[4] Truite de lac[4]						4	2		
Canonto Lake **Lac Canonto** 4503/7647 South Canonto Twp /Canton de S Canonto Frontenac Co /Cté de Frontenac	Smallmouth Bass[1] Achigan à petite bouche[1]									

Les femmes en âge de procréer et les enfants de moins de 15 ans ne doivent consommer que les poissons illustrés du symbole du poisson clair et pas plus de quatre fois par mois.

Location/ Emplacement	Species/ Espèces	Fish size in centimetres (inches) / Longueur du poisson en centimètres (pouces) 15-20 (6-8)	20-25 (8-10)	25-30 (10-12)	30-35 (12-14)	35-45 (14-18)	45-55 (18-22)	55-65 (22-26)	65-75 (26-30)	> 75 (> 30)
Cardwell Lake / Lac Cardwell 4516/7755 Wicklow Twp /Canton de Wicklow Hastings Co /Cté de Hastings	Smallmouth Bass[2] / Achigan à petite bouche[2]			4	4	2	◆			
	Yellow Perch[1] / Perchaude[1]	4	4	4						
Caribou Lake / Lac Caribou 4556/8004 McConkey Twp /Canton de McConkey Parry Sound Dist /Dist de Parry Sound	Lake Trout[2] / Truite de lac[2]					◇	4	4		
	Smallmouth Bass[2] / Achigan à petite bouche[2]	◇	◇	◇	4	4				
	Walleye[2] / Doré[2]					4	◆	◆		
Cashel Lake / Lac Cashel 4455/7733 Cashel Twp /Canton de Cashel Hastings Co./Cté de Hastings	White Sucker[2] / Meunier noir[2]			◇	◇	◇	◇			
Cataraqui River / Rivière Cataraqui Belle Island area Environs de l'Ile Belle 4416/7628 Leeds Co./Cté de Leeds	Northern Pike[2] / Brochet[2]				◇	◇	◇	◇	◇	
	Largemouth Bass[5,8] / Achigan à grande bouche[5,8]		◇	◇	◇	◇				
	Yellow Perch[5] / Perchaude[5]	◇								
	Black Crappie[5] / Marigane noire[5]	◇								
	Pumpkinseed[5] / Crapet-soleil[5]	◇								
	Bluegill[5] / Crapet arlequin[5]	◇								
	Brown Bullhead[5,8] / Barbotte brune[5,8]		◇	◇						
	Carp[5,7,8] / Carpe[5,7,8]			◇	◇	◇	◇	4	2	2
Cataraqui River / Rivière Cataraqui Colonel By Lake\Lac Colonel By 4418/7627 Leeds Co./Cté de Leeds	Largemouth Bass[5,8] / Achigan à grande bouche[5,8]		◇	◇	◇					
	Yellow Perch[2] / Perchaude[2]	◇	◇							
	Black Crappie[2] / Marigane noire[2]	◇	◇							

Location/ Emplacement	Species/ Espèces	Fish size in centimetres (inches) / Longueur du poisson en centimètres (pouces) 15-20 (6-8)	20-25 (8-10)	25-30 (10-12)	30-35 (12-14)	35-45 (14-18)	45-55 (18-22)	55-65 (22-26)	65-75 (26-30)	> 75 (> 30)
Chandos Lake / Lac Chandos 4448/7803 Chandos Twp /Canton de Chandos Peterborough Co /Cté de Peterborough	Lake Trout[2] / Truite de lac[2]	◇	◇	◇	◇	◇	4	4	2	
	Largemouth Bass[1] / Achigan à grande bouche[1]		◇	◇	◇	4				
	Smallmouth Bass[1] / Achigan à petite bouche[1]			◇	4	4	4			
	Walleye[1] / Doré[1]						4	2		
	Cisco[2] / Cisco[2]				◇	◇				
Charleston Lake / Lac Charleston 4432/7600 Leeds & Lansdowne Twps Cantons de Leeds et de Lansdowne Leeds Co./Cté de Leeds	Largemouth Bass[2] / Achigan à grande bouche[2]		◇	4	4	2	2			
	Brown Bullhead[2] / Barbotte brune[2]		◇	◇	◇					
	Lake Trout[2] / Truite de lac[2]	◇	◇	◇	◇	◇	◇	4	4	4
	Yellow Perch[2] / Perchaude[2]	◇	4							
	Bluegill[2] / Crapet arlequin[2]	◇								
	White Sucker[2] / Meunier noir[2]					◇	◇			
	Northern Pike[2] / Brochet[2]					◇	4	4	4	2
Chateau Lake / Lac Chateau 4606/7801 Mana Twp /Canton de Maria Renfrew Co./Cté de Renfrew	Walleye[1] / Doré[1]			◇	◇	4	4	◆		
	Yellow Perch[1] / Perchaude[1]			◇	◇					
Cheddar Lake / Lac Cheddar 4458/7808 Cardiff Twp./Canton de Cardiff Haliburton Co./Cté de Haliburton	Brook Trout[2] / Omble de fontaine[2]		◇	◇	◇	◇	4			
Chemung Lake / Lac Chemung 4424/7824 Ennismore & Smith Twps Cantons d'Ennismore et de Smith Peterborough Co /Cté de Peterborough	Walleye[5] / Doré[5]	◇	◇	◇	◇	◇	◇	4		
	Smallmouth Bass[5] / Achigan à petite bouche[5]	◇	◇	◇	◇	◇	4			

		15-20 (6-8)	20-25 (8-10)	25-30 (10-12)	30-35 (12-14)	35-45 (14-18)	45-55 (18-22)	55-65 (22-26)	65-75 (26-30)	> 75 (30)
	Pumpkinseed[2] / Crapet-soleil[2]									
	Bluegill[2] / Crapet arlequin[2]									
	Brown Bullhead[5,8] / Barbotte brune[5,8]									
	Carp[5,8] / Carpe[5,8]									
Cecebe Lake / Lac Cecebe 4538/7933 Chapman Twp /Canton de Chapman Parry Sound Dist /Dist. de Parry Sound	Walleye[1] / Doré[1]		4	4	4	2				
	Smallmouth Bass[1] / Achigan à petite bouche[1]			4	4	2				
Cedar Lake / Lac Cedar 4601/7828 Deacon Twp /Canton de Deacon Nipissing Dist /Dist. de Nipissing	Lake Trout[1] / Truite de lac[1]					4	2	2		
	Walleye[1] / Doré[1]				4	4	2			
	Whitefish[1] / Grand corégone[1]					4				
Centennial/ Black Donald Lake / Lac Centennial/ Black Donald 4509/7703 Matawatchan & Brougham Twps / Cantons de Matawatchan et de Brougham Renfrew Co /Cté de Renfrew	Walleye[1] / Doré[1]				4	4	2			
	Northern Pike[1] / Brochet[1]						4	4	4	
	Smallmouth Bass[2] / Achigan à petite bouche[2]			4	4	2				
	Yellow Perch[1] / Perchaude[1]									
	Whitefish[1] / Grand corégone[1]									
	White Sucker[1] / Meunier noir[1]									
Centre Lake / Lac Centre 4501/7803 Cardiff Twp /Canton de Cardiff Haliburton Co /Cté de Haliburton	Largemouth Bass[6] / Achigan à grande bouche[6]				4	4				
	Smallmouth Bass[6] / Achigan à petite bouche[6]		4	4	4	4				
	Lake Trout[6] / Truite de lac[6]						4	4	2	
	Yellow Perch[6] / Perchaude[6]									
	Pumpkinseed[1] / Crapet-soleil[1]									
	Bluegill[1] / Crapet arlequin[1]									
Chesley Lake / Lac Chesley 4433/8114 Amabel Twp /Canton d'Amabel Bruce Co /Cté de Bruce	Walleye[1] / Doré[1]						4	2		
	Smallmouth Bass[1] / Achigan à petite bouche[1]					4	4			
	Brown Bullhead[2] / Barbotte brune[2]									
Christie Lake / Lac Christie 4448/7626 Bathurst Twp /Canton de Bethurst Lanark Co /Cté de Lanark	Walleye[1] / Doré[1]					4	4	4	4	
	Northern Pike[1] / Brochet[1]							4	4	4
	Smallmouth Bass[2] / Achigan à petite bouche[2]					4				
	Largemouth Bass[2] / Achigan à grande bouche[2]					4	2			
	Yellow Perch[1] / Perchaude[1]			4						
	Rock Bass[1] / Crapet de roche[1]									
	Pumpkinseed[1] / Crapet-soleil[1]									
	Bluegill[1] / Crapet arlequin[1]									
Christie Reservoir / Réservoir Christie 4317/8001 Hamilton-Wentworth R.M. / Mun. rég. de Hamilton Wentworth	Largemouth Bass[2] / Achigan à grande bouche[2]									
	Brown Bullhead[2] / Barbotte brune[2]									
	Carp[2] / Carpe[2]									
Claireville Reservoir / Réservoir Claireville West Humber River / Rivière West Humber 4345/7940 Toronto Twp /Canton de Toronto Peel R.M. /Mun. rég. de Peel	Largemouth Bass[2] / Achigan à grande bouche[2]					4	4			
	Brown Bullhead[2] / Barbotte brune[2]			4						
	Carp[2] / Carpe[2]									

Continued next page/Suite page suivante

Women of childbearing age and children under 15 should only consume fish represented by the clear fish symbol-no more than 4 meals per month.

Les femmes en âge de procréer et les enfants de moins de 15 ans ne doivent consommer que les poissons illustrés du symbole du poisson clair et pas plus de quatre fois par mois.

Fish size in centimetres (inches)
Longueur du poisson en centimètres (pouces)

Location/ Emplacement	Species/ Espèces	15-20 (6-8)	20-25 (8-10)	25-30 (10-12)	30-35 (12-14)	35-45 (14-18)	45-55 (18-22)	55-65 (22-26)	65-75 (26-30)	> 75 (30)
Claireville Reservoir Réservoir Claireville	White Sucker[4] Meunier noir[2]		◁	◁	◁	◁				
Continued/Suite	Yellow Perch[1] Perchaude[1]	◁	◁	◁						
	Rock Bass[1] Crapet de roche[1]	◁	4							
Clayton Lake Lac Clayton 4510/7620 Lanark & Ramsay Twps Cantons de Lanark et de Ramsay Lanark Co./Cté de Lanark	Walleye[1] Doré[1]				◁	◁	4	2		
	Largemouth Bass[2] Achigan à grande bouche[2]			◁	◁	4	2			
	Smallmouth Bass[2] Achigan à petite bouche[2]			◁	◁	4	2			
Clear Lake Lac Clear 4502/7901 Oakley Twp./Canton d'Oakley Muskoka D. M./Mun. de dist. de Muskoka	Lake Trout[2] Truite de lac[2]					◁	◁	◁	4	4
Clear Lake Lac Clear 4511/7843 Sherborne Twp./Canton de Sherborne Haliburton Co./Cté de Haliburton	Lake Trout[6] Truite de lac[6]	◁	◁	◁	◁	◁	◁	◁		
Clear (Schamerhorn) Lake/Lac Clear (Schamerhorn) 4531/7916 Perry Twp./Canton de Perry Parry Sound Dist./Dist. de Parry Sound	Smallmouth Bass[2] Achigan à petite bouche[2]			◁	◁	4	2			
Clear (Watt) Lake Lac Clear (Watt) 4606/7947 Patterson Twp./Canton de Patterson Parry Sound Dist./Dist. de Parry Sound	Smallmouth Bass[2] Achigan à petite bouche[2]	◁	◁	◁	◁	4				
	Walleye[1] Doré[1]			◁	◁	4	4	2	▬	
Lake Clear Lac Clear 4526/7712 Sebastopol Twp./Canton de Sebastopol Renfrew Co./Cté de Renfrew	Walleye[2] Doré[2]				◁	4	4			
	Northern Pike[2] Brochet[2]				◁	◁	◁	◁	◁	4
	Smallmouth Bass[2] Achigan à petite bouche[2]		◁	◁	◁	4	4			

Fish size in centimetres (inches)
Longueur du poisson en centimètres (pouces)

Location/ Emplacement	Species/ Espèces	15-20 (6-8)	20-25 (8-10)	25-30 (10-12)	30-35 (12-14)	35-45 (14-18)	45-55 (18-22)	55-65 (22-26)	65-75 (26-30)	> 75 (30)
Consecon Lake Lac Consecon 4400/7727 Ameliasburgh & Hillier Twps Cantons d'Ameliasburgh et de Hillier Prince Edward Co./Cté de Prince Edward	Walleye[6] Doré[6]		◁	4	4	4	2			
	Northern Pike[6] Brochet[6]				◁	◁	4	4	4	4
	Largemouth Bass[6] Achigan à grande bouche[6]	◁	◁	◁	4	4				
	Yellow Perch[6] Perchaude[6]	◁	4							
	Rock Bass[6] Crapet de roche[6]	◁	4	2						
	Bluegill[6] Crapet arlequin[6]	◁	4							
	Brown Bullhead[6] Barbotte brune[6]		◁	◁	◁	◁				
	White Sucker[6] Meunier noir[6]	◁	◁	◁	◁	◁	◁	◁		
Constance Lake Lac Constance 4524/7559 March Twp./Canton de March Ottawa-Carleton R. M. Mun. rég. d'Ottawa-Carleton	Northern Pike[2] Brochet[2]					◁	◁	4		
Constant Lake Lac Constant 4524/7659 Grattan Twp./Canton de Grattan Renfrew Co./Cté de Renfrew	Yellow Perch[5] Perchaude[5]		◁	◁						
	Northern Pike[5] Brochet[5]					◁	◁	◁	4	4
	Walleye[5] Doré[5]				◁	◁	4	▬	▬	
Contau Lake Lac Contau 4453/7826 Glamorgan Twp./Canton de Glamorgan Haliburton Co./Cté de Haliburton	Walleye[1] Doré	◁	◁	◁	◁	◁	4	4		
Cope Lake Lac Cope 4503/7809 Cardiff Twp./Canton de Cardiff Haliburton Co./Cté de Haliburton	Smallmouth Bass[2] Achigan à petite bouche[2]		◁	◁	◁	4				

		15-20 (6-8)	20-25 (8-10)	25-30 (10-12)	30-35 (12-14)	35-45 (14-18)	45-55 (18-22)	55-65 (22-26)	65-75 (26-30)	> 75 > (30)
	Largemouth Bass[2] Achigan à grande bouche[2]									
	Lake Trout[2] Truite de lac[2]						1			
	Whitefish[2] Grand corégone[2]				2	2	2	2		
	Yellow Perch[2] Perchaude[2]				4					
	Rock Bass[2] Crapet de roche[2]									
	Brown Bullhead[2] Barbotte brune[2]					2				
	Ling[2] Lotte[2]								4	4
	White Sucker[2] Meunier noir[2]						2	1		
Clearwater Lake **Lac Clearwater** 4448/7914 Morrison Twp./Canton de Morrison Muskoka D. M./Mun. de dist. de Muskoka	Lake Trout[1] Truite de lac[1]							4	4	2
	Smallmouth Bass[1] Achigan à petite bouche[1]				4					
Clinto Lake **Lac Clinto** 4519/7853 McClintock Twp./Canton de McClintock Haliburton Co./Cté de Haliburton	Lake Trout[2] Truite de lac[2]								4	
Commanda Lake **Lac Commanda** 4601/7943 Patterson Twp./Canton de Patterson Parry Sound Dist./Dist. de Parry Sound	Walleye[1] Doré[1]				2					
Conestogo River **Rivière Conestogo** downstream of Conestogo Dam en aval du barrage Conestogo 4340/8043 Pee Twp./Canton de Peel Wellington Co./Cté de Wellington	Northern Pike[2] Brochet[2]							4	4	4
	Smallmouth Bass[2] Achigan à petite bouche[2]				4	4				
	Yellow Perch[2] Perchaude[2]									

Women of childbearing age and children under 15 should only consume fish represented by the clear fish symbol-no more than 4 meals per month.

		15-20 (6-8)	20-25 (8-10)	25-30 (10-12)	30-35 (12-14)	35-45 (14-18)	45-55 (18-22)	55-65 (22-26)	65-75 (26-30)	> 75 > (30)
Cordova Lake **Lac Cordova** 4435/7750 Belmont Twp./Canton de Belmont Peterborough Co./Cté de Peterborough	Walleye[2] Doré[2]		4	4	4	2				
	Smallmouth Bass[2] Achigan à petite bouche[2]	4	4	4	4	4	4			
	Yellow Perch[1] Perchaude[1]									
	Rock Bass[1] Crapet de roche[1]	4								
	Largemouth Bass[2] Achigan à grande bouche[2]					4				
Lake Couchiching **Lac Couchiching** 4440/7922 Orillia Twp./Canton d'Orillia Simcoe Co./Cté de Simcoe	Smallmouth Bass[2] Achigan à petite bouche[2]						4			
	Largemouth Bass[2] Achigan à grande bouche[2]					4	4			
	Walleye[1] Doré[1]						4	4	2	2
	Northern Pike[1] Brochet[1]								4	4
	Yellow Perch[2] Perchaude[2]				4					
Cranberry Lake **Lac Cranberry** 4507/7834 Guilford Twp./Canton de Guilford Haliburton Co./Cté de Haliburton	Largemouth Bass[2] Achigan à grande bouche[2]									
Crane Lake **Lac Crane** 4513/7957 Conger Twp./Canton de Conger Perry Sound Dist./Dist. de Parry Sound	Largemouth Bass[1] Achigan à grande bouche[1]					4				
	Smallmouth Bass[1] Achigan à petite bouche[1]				4					
Credit River **Rivière Credit** The Forks 4348/8000 Town of Caledon/Ville de Caledon	Brown Trout[2] Truite brune[2]									
	Brook Trout[2] Omble de fontaine[2]									
Credit River **Rivière Credit** (spawning runs)/(frayères) Reid Dam at Streetsville Barrage Reid à Streetsville 4335/7943 Toronto Twp./Canton de Toronto Peel R. M./Mun. rég. de Peel	Chinook[5,7,8,9] Saumon quinnat[5,7,8,9]							2	2	1
	Coho[5,7,8,9] Saumon coho[5,7,8,9]					4	4	4	4	4
	Rainbow Trout[5,7,8,9] Truite arc-en-ciel[5,7,8,9]						4	2	2	1

Continued next page
Suite page suivante

Les femmes en âge de procréer et les enfants de moins de 15 ans ne doivent consommer que les poissons illustrés du symbole du poisson clair et pas plus de quatre fois par mois.

Location/ Emplacement	Species/ Espèces	15-20 (6-8)	20-25 (8-10)	25-30 (10-12)	30-35 (12-14)	35-45 (14-18)	45-55 (18-22)	55-65 (22-26)	65-75 (26-30)	> 75 (30)
		Fish size in centimetres (inches) / Longueur du poisson en centimètres (pouces)								
Credit River / Rivière Credit *Continued/Suite*	Brown Trout[5,7,8,9] / Truite brune[5,7,8,9]							4	2	
Credit River Marsh / Marais Credit River 4334/7935 Port Credit	Smallmouth Bass[2] / Achigan à petite bouche[2]				4	4				
	Largemouth Bass[2] / Achigan à grande bouche[2]									
	Northern Pike[2] / Brochet[2]									
	Yellow Perch[2] / Perchaude[2]									
	Black Crappie[2] / Marigane noire[2]		4							
	Rock Bass[2] / Crapet de roche[2]		4	4						
	Brown Bullhead[2] / Barbotte brune[2]									
	Carp[2] / Carpe[2]							4	4	
	White Sucker[2] / Meunier noir[2]									
Crosby Lake / Lac Crosby 4445/7626 N Crosby Twp /Canton de Crosby-N Leeds Co /Cté de Leeds	Walleye[1] / Doré[1]					4	4			
	Smallmouth Bass[4] / Achigan à petite bouche[4]				4	4				
Cross (Lyell) Lake / Lac Cross (Lyell) 4524/7757 Lyell Twp /Canton de Lyell Nipissing Dist /Dist de Nipissing	Smallmouth Bass[1] / Achigan à petite bouche[1]									
Crotch Lake / Lac Crotch 4455/7648 Palmerston Twp /Canton de Palmerston Frontenac Co /Cté de Frontenac	Walleye[1] / Doré[1]					4	4			
	Smallmouth Bass[4] / Achigan à petite bouche[4]				4	4	2			

Location/ Emplacement	Species/ Espèces	15-20 (6-8)	20-25 (8-10)	25-30 (10-12)	30-35 (12-14)	35-45 (14-18)	45-55 (18-22)	55-65 (22-26)	65-75 (26-30)	> 75 (30)
		Fish size in centimetres (inches) / Longueur du poisson en centimètres (pouces)								
Dalrymple Lake / Lac Dalrymple *Continued/Suite*	Largemouth Bass[1] / Achigan à grande bouche[1]									
	Yellow Perch[1] / Perchaude[1]									
	Rock Bass[1] / Crapet de roche[1]		4	4						
	Pumpkinseed[1] / Crapet-soleil[1]									
	Brown Bullhead[2] / Barbotte brune[2]					4				
Deer Creek Reservoir / Réservoir Deer Creek 4245/8035 Haldimand-Norfolk R.M Mun. rég de Haldimand-Norfolk	Rock Bass[1] / Crapet de roche[1]									
	Bluegill[1] / Crapet arlequin[1]		4							
	Black Crappie[6] / Marigane noire[6]									
	Pumpkinseed[6] / Crapet-soleil[6]		4							
	White Sucker[6] / Meunier noir[6]						4			
	Brown Trout[2] / Truite brune[2]									
	Largemouth Bass[1] / Achigan à grande bouche[1]									
	Yellow Perch[1] / Perchaude[1]		4							
	Carp[2] / Carpe[2]								4	
	Brown Bullhead[2] / Barbotte brune[2]				4					
Deer Lake / Lac Deer 4502/7806 Cardiff Twp /Canton de Cardiff Haliburton Co /Cté de Haliburton	Largemouth Bass[2] / Achigan à grande bouche[2]					4	4			
	Smallmouth Bass[2] / Achigan à petite bouche[2]									

		15-20 (6-8)	20-25 (8-10)	25-30 (10-12)	30-35 (12-14)	35-45 (14-18)	45-55 (18-22)	55-65 (22-26)	65-75 (26-30)	> 75 (30)
Crowe Lake / Lac Crowe 4429/7744 Belmont Twp /Canton de Belmont, Peterborough Co /Cté de Peterborough	Walleye[2] / Doré[2]					4	4	4		
	Northern Pike[1] / Brochet[1]							4		
	Smallmouth Bass[2] / Achigan à petite bouche[2]					4	2			
	Largemouth Bass[2] / Achigan à grande bouche[2]									
	Rock Bass[1] / Crapet de roche[1]									
	Yellow Perch[1] / Perchaude[1]									
	Black Crappie[2] / Marigane noire[2]				4					
	Pumpkinseed[1] / Crapet-soleil[1]									
	Brown Bullhead[2] / Barbotte brune[2]									
Crown Lake / Lac Crown 4526/7840 Livingstone Twp /Canton de Livingstone, Haliburton Co /Cté de Haliburton	Brook Trout[6] / Omble de fontaine[6]									
Crystal Lake / Lac Crystal 4445/7829 Galway Twp /Canton de Galway, Peterborough Co /Cté de Peterborough	Smallmouth Bass[2] / Achigan à petite bouche[2]				4	4				
	Whitefish[1] / Grand corégone[1]					4				
	Lake Trout[2] / Truite de lac[2]									
Dalhousie Lake / Lac Dalhousie 4458/7634 Dalhousie Twp /Canton de Dalhousie, Lanark Co /Cté de Lanark	Walleye[1] / Doré[1]					4	4	2		
	White Sucker[2] / Meunier noir[2]									
Dalrymple Lake / Lac Dalrymple 4439/7907 Carden Twp /Canton de Carden, Victoria Co /Cté de Victoria	Walleye[1] / Doré[1]						4			
	Northern Pike[1] / Brochet[1]								4	4
Continued top right / Suite colonne de droite	Smallmouth Bass[1] / Achigan à petite bouche[1]					4	2			

Women of childbearing age and children under 15 should only consume fish represented by the clear fish symbol-no more than 4 meals per month.

		15-20 (6-8)	20-25 (8-10)	25-30 (10-12)	30-35 (12-14)	35-45 (14-18)	45-55 (18-22)	55-65 (22-26)	65-75 (26-30)	> 75 (30)
Deerock Lake / Lac Deerock 4444/7716 Anglesea & Kaladar Twps, Cantons d'Anglesea et de Kaladar, Lennox & Addington Co. Cté de Lennox et d'Addington	Northern Pike[1] / Brochet[1]						4	4	4	
	Largemouth Bass[2] / Achigan à grande bouche[2]			4	4	4				
Delano Lake / Lac Delano 4531/7836 Canisbay Twp /Canton de Canisbay, Nipissing Dist /Dist de Nipissing	Lake Trout[6] / Truite de lac[6]					4	4			
Delhi Reservoir / Réservoir Delhi 4251/8030 Middleton Twp /Canton de Middleton, Haldimand-Norfolk R M, Mun rég de Haldimand-Norfolk	Bluegill[1] / Crapet arlequin[1]									
	Pumpkinseed[1] / Crapet-soleil[1]									
Depot Lake / Lac Depot 4515/7832 Eyre Twp /Canton d'Eyre, Haliburton Co /Cté de Haliburton	White Sucker[1] / Meunier noir[1]									
Devil Lake / Lac Devil 4435/7627 Bedford Twp /Canton de Bedford, Frontenac Co /Cté de Frontenac	Lake Trout[1] / Truite de lac[1]								4	
	Smallmouth Bass[1] / Achigan à petite bouche[1]					4	4			
	Largemouth Bass[2] / Achigan à grande bouche[2]									
Diamond Lake / Lac Diamond 4504/7802 Herschel Twp /Canton de Herschel, Hastings Co /Cté de Hastings	Lake Trout[1] / Truite de lac[1]								4	4
Dickey Lake / Lac Dickey 44447/7744 Lake Twp /Canton de Lake, Hastings Co /Cté de Hastings	Lake Trout[2] / Truite de lac[2]									
	Smallmouth Bass[2] / Achigan à petite bouche[2]			4	4	2				
	Rock Bass[1] / Crapet de roche[1]	4	2							
Dickie Lake / Lac Dickie 4509/7905 McLean Twp /Canton de McLean, Muskoka D M /Mun de dist de Muskoka	Smallmouth Bass[2] / Achigan à petite bouche[2]			4	4					

Les femmes en âge de procréer et les enfants de moins de 15 ans ne doivent consommer que les poissons illustrés du symbole du poisson clair et pas plus de quatre fois par mois.

Location/ Emplacement	Species/ Espèces	Fish size in centimetres (inches) / Longueur du poisson en centimètres (pouces) 15-20 (6-8)	20-25 (8-10)	25-30 (10-12)	30-35 (12-14)	35-45 (14-18)	45-55 (18-22)	55-65 (22-26)	65-75 (26-30)	> 75 (30)
Dickson Lake / Lac Dickson 4547/7812 Dickson Twp /Canton de Dickson Nipissing Dist /Dist de Nipissing	Brook Trout[2] / Omble de fontaine[2]					4	2			
Doe Lake / Lac Doe 4532/7924 Ryerson Twp /Canton de Ryerson Parry Sound Dist /Dist de Parry Sound	Northern Pike[2] / Brochet[2]						4	4	4	
	Walleye[2] / Doré[2]			4	4	2				
	Smallmouth Bass[1] / Achigan à petite bouche[1]				4	2				
Dog Lake / Lac Dog 4425/7621 Storrington Twp /Canton de Storrington Frontenac Co /Cté de Frontenac	Black Crappie[2] / Marigane noire[2]			4	4					
	Northern Pike[1] / Brochet[1]						4	4	2	
Dog Lake / Lac Dog 4513/7830 Eyre Twp /Canton d'Eyre Haliburton Co /Cté de Haliburton	Brook Trout[2] / Omble de fontaine[2]									
Dollars Lake / Lac Dollars 4556/8013 Blair Twp /Canton de Blair Parry Sound Dist /Dist de Parry Sound	Walleye[5] / Doré[5]				4	4				
Don River / Rivière Don Pottery Road area / Environs de Pottery Road 4341/7921 Toronto	White Sucker[7,8] / Meunier noir[7,8]						4			
Lake Doré / Lac Doré 4537/7707 Wilberforce Twp /Canton de Wilberforce Renfrew Co /Cté de Renfrew	Smallmouth Bass[2] / Achigan à petite bouche[2]					4	2			
	Northern Pike[1] / Brochet[1]						4	4	2	
	Yellow Perch[2] / Perchaude[2]									

Location/ Emplacement	Species/ Espèces	Fish size in centimetres (inches) / Longueur du poisson en centimètres (pouces) 15-20 (6-8)	20-25 (8-10)	25-30 (10-12)	30-35 (12-14)	35-45 (14-18)	45-55 (18-22)	55-65 (22-26)	65-75 (26-30)	> 75 (30)
Dumbell Lake / Lac Dumbell 4449/7934 Matchedash Twp Canton de Matchedash Simcoe Co /Cté de Simcoe	Black Crappie[1] / Marigane noire[1]			4	4					
	Yellow Perch[1] / Perchaude[1]			4	4					
Dummer (White) Lake / Lac Dummer (White) 4432/7806 Dummer Twp /Canton de Dummer Peterborough Co /Cté de Peterborough	Walleye[1] / Doré[1]									
	Yellow Perch[1] / Perchaude[1]									
Dutton Lake / Lac Dutton 4516/7831 Eyre Twp /Canton d'Eyre Haliburton Co /Cté de Haliburton	White Sucker[1] / Meunier noir[1]									
Eagle Lake / Lac Eagle 4441/7642 Olden Twp /Canton d'Olden Frontenac Co./Cté de Frontenac	Lake Trout[1] / Truite de lac[1]						4	4	4	4
	Largemouth Bass[1] / Achigan à grande bouche[1]									
	Smallmouth Bass[1] / Achigan à petite bouche[1]					4				
Eagle Lake / Lac Eagle 4550/7930 Machar Twp /Canton de Machar Parry Sound Dist /Dist de Parry Sound	Smallmouth Bass[1] / Achigan à petite bouche[1]					4	2			
East Lake / Lac East 4355/7712 Athol Twp /Canton d'Athol Prince Edward Co Cté de Prince Edward	Smallmouth Bass[4] / Achigan à petite bouche[4]					4	4			
	Walleye[1] / Doré[1]						4	2		
Eastern Lake / Lac Eastern 4448/7929 Matchedash Twp Canton de Matchedash Simcoe Co./Cté de Simcoe	Largemouth Bass[2] / Achigan à grande bouche[2]					4				
Echo Lake / Lac Echo 4511/7904 McLean Twp./Canton de McLean Muskoka D M /Mun du dist de Muskoka	Smallmouth Bass[2] / Achigan à petite bouche[2]		4	4	4	2				

		15-20 (6-8)	20-25 (8-10)	25-30 (10-12)	30-35 (12-14)	35-45 (14-18)	45-55 (18-22)	55-65 (22-26)	65-75 (26-30)	> 75 > (30)
Drag Lake **Lac Drag** 4505/7824 Dudley & Dysart Twps Cantons de Dudley et de Dysart Haliburton Co./Cté de Haliburton	Smallmouth Bass[2] Achigan à petite bouche[2]					4	2			
	Lake Trout[2] Truite de lac[2]						4	4	2	
	Cisco[1] Cisco[1]					4				
	Rock Bass[1] Crapet de roche[1]		4							
Dropledge Lake **Lac Dropledge** 4516/7731 Raglan Twp /Canton de Raglan Renfrew Co /Cté de Renfrew	Brook Trout[2] Omble de fontaine[2]									
Duck Lake **Lac Duck** 4513/7831 Guilford Twp /Canton de Guilford Haliburton Co /Cté de Haliburton	Brook Trout[2] Omble de fontaine[2]									
Duck Lake **Lac Duck** 4500/7839 Minden Twp /Canton de Minden Haliburton Co./Cté de Haliburton	Smallmouth Bass[1] Achigan à petite bouche[1]					4	2			
	White Sucker[1] Meunier noir[1]									
Duffin Creek Marsh **Marais Duffin Creek** Ajax 4348/7903 Durham R M /Mun rég de Durham	Northern Pike[2] Brochet[2]									
	Rock Bass[2] Crapet de roche[2]			4						
	Yellow Perch[1] Perchaude[1]									
	Brown Bullhead[2] Barbotte brune[2]		4	4	4	2				
	Carp[2] Carpe[2]						2	1	1	←
Duffin Creek (east) **Ruisseau Duffin (est)** 4349/7902 Pickering Twp /Canton de Pickering Durham R M /Mun rég de Durham	Brook Trout[2] Omble de fontaine[2]									
Duffin Creek (west) **Ruisseau Duffin (ouest)** 4358/7911 Pickering Twp /Canton de Pickering Durham R M /Mun rég de Durham	Brook Trout[2] Omble de fontaine[2]									

Women of childbearing age and children under 15 should only consume fish represented by the clear fish symbol-no more than 4 meals per month.

		15-20 (6-8)	20-25 (8-10)	25-30 (10-12)	30-35 (12-14)	35-45 (14-18)	45-55 (18-22)	55-65 (22-26)	65-75 (26-30)	> 75 > (30)
Eels Lake **Lac Eels** 4454/7808 Anstruther Twp /Canton d'Anstruther Peterborough Co /Cté de Peterborough	Lake Trout[2] Truite de lac[2]							4		
Eglinton Flats Pond **Étang Eglinton Flats** 4341/7928 Toronto	Largemouth Bass[2] Achigan à grande bouche[2]				4	4				
	Black Crappie[2] Marigane noire[2]									
	Brown Bullhead[2] Barbotte brune[2]									
	Goldfish[2] Poisson doré[2]									
Elephant Lake **Lac Elephant** 4508/7808 Harcourt Twp Canton de Harcourt Haliburton Co /Cté de Haliburton	Largemouth Bass[2] Achigan à grande bouche[2]				4	4	2			
Emmett Lake **Lac Emmett** 4513/8128 St Edmunds Twp Canton de St Edmunds Bruce Co /Cté de Bruce	Northern Pike[3] Brochet[1]							4	4	4
	Smallmouth Bass[4] Achigan à petite bouche[4]					4	4			
Esson Lake **Lac Esson** 4501/7816 Monmouth Twp. Canton de Monmouth Haliburton Co /Cté de Haliburton	Smallmouth Bass[2] Achigan à petite bouche[2]									
Eugenia Lake **Lac Eugenia** 4419/8030 Artemesia Twp /Canton d'Artemesia Grey Co /Cté de Grey	Smallmouth Bass[1] Achigan à petite bouche[1]									
	Largemouth Bass[2] Achigan à grande bouche[2]					4	2			
	Rock Bass[1] Crapet de roche[1]			4						
	Yellow Perch[1] Perchaude[1]									
	Pumpkinseed[1] Crapet-soleil[1]									

Les femmes en âge de procréer et les enfants de moins de 15 ans ne doivent consommer que les poissons illustrés du symbole du poisson clair et pas plus de quatre fois par mois.

Location/ Emplacement	Species/ Especes	Fish size in centimetres (inches) Longueur du poisson en centimètres (pouces) 15-20 (6-8)	20-25 (8-10)	25-30 (10-12)	30-35 (12-14)	35-45 (14-18)	45-55 (18-22)	55-65 (22-26)	65-75 (26-30)	> 75 (30)
Fairy Lake Lac Fairy Acton 4337/8003 Esquesing Twp /Canton d' Esquesing Halton R M	Largemouth Bass[2] Achigan à grande bouche[2]									
	Black Crappie[1] Marigane noire[1]									
	Rock Bass[1] Crapet de roche[1]									
	Pumpkinseed[1] Crapet-soleil[1]									
	Brown Bullhead[2] Barbotte brune[2]									
Fairy Lake Lac Fairy 4520/7911 Chaffey Twp /Canton de Chaffey Muskoka D M /Mun de dist de Muskoka	Lake Trout[2] Truite de lac[2]					4	2			
	Smallmouth Bass[2] Achigan à petite bouche[2]	4	4	2	2					
Fanshawe Reservoir Réservoir Fanshawe 4304/8111 London Twp /Canton de London Middlesex Co /Cté de Middlesex	Walleye[2] Doré[2]									
	Smallmouth Bass[2] Achigan à petite bouche[2]						4			
	Largemouth Bass[2] Achigan à grande bouche[2]									
	Rock Bass[2] Crapet de roche[2]									
	Carp[2] Carpe[2]									
	White Sucker[1] Meunier noir[1]									
	Redhorse Sucker[2] Suceur rouge[2]									
Faraday Lake Lac Faraday 4504/7755 Faraday Twp /Canton de Faraday Hastings Co /Cté de Hastings	Smallmouth Bass[2] Achigan à petite bouche[2]					4				
Farlain Lake Lac Farlain 4449/7959 Tiny Twp /Canton de Tiny Simcoe Co /Cté de Simcoe	Smallmouth Bass[2] Achigan à petite bouche[2]						4			
	Largemouth Bass[2] Achigan à grande bouche[2]					4				

Location/ Emplacement	Species/ Espèces	Fish size in centimetres (inches) Longueur du poisson en centimètres (pouces) 15-20 (6-8)	20-25 (8-10)	25-30 (10-12)	30-35 (12-14)	35-45 (14-18)	45-55 (18-22)	55-65 (22-26)	65-75 (26-30)	> 75 (30)
Fletcher Lake Lac Fletcher 4521/7847 McClintock Twp./Canton de McClintock Haliburton Co /Cté de Haliburton	Lake Trout[1] Truite de lac[1]							4	4	
Foote Lake Lac Foote 4528/7911 Perry Twp /Canton de Perry Parry Sound Dist./Dist. de Parry Sound	Smallmouth Bass[1] Achigan à petite bouche[1]			4	4					
Fortescue Lake Lac Fortescue 4450/7826 Cavendish Twp /Canton de Cavendish Peterborough Co./Cté de Peterborough	Lake Trout[2] Truite de lac[2]									
	Smallmouth Bass[1] Achigan à petite bouche[1]				4	4	2			
Fortune Lake Lac Fortune 4506/7701 Miller Twp./Canton de Miller Frontenac Co /Cté de Frontenac	Largemouth Bass[1] Achigan à grande bouche[1]					4				
Four Mile Lake Lac Four Mile 4441/7845 Somerville Twp /Canton de Somerville Victoria Co./Cté de Victoria	Walleye[4] Doré[4]						4	2		
	Smallmouth Bass[4] Achigan à petite bouche[4]					4	2			
Fox Lake Lac Fox 4522/7921 Stisted Twp./Canton de Stisted Muskoka D M /Mun. de dist. de Muskoka	Smallmouth Bass[2] Achigan à petite bouche[2]			4	2					
	Largemouth Bass[1] Achigan à grande bouche[1]			4	2					
	Northern Pike[1] Brochet[1]						2	2	2	2
Fraser Lake Lac Fraser 4511/7739 Carlow Twp /Canton de Carlow Hastings Co /Cté de Hastings	Smallmouth Bass[4] Achigan à petite bouche[4]				4	4				
	Walleye[1] Doré[1]					4	4	4	2	
	Northern Pike[1] Brochet[1]									

Water	Species	15-20 (6-8)	20-25 (8-10)	25-30 (10-12)	30-35 (12-14)	35-45 (14-18)	45-55 (18-22)	55-65 (22-26)	65-75 (26-30)	> 75 (> 30)
Farrel Lake / Lac Farrel 4457/7806 Cardiff Twp /Canton de Cardiff Haliburton Co /Cté de Haliburton	White Sucker[4] / Meunier noir[4]			🐟	🐟	🐟	🐟			
Farrell (Farren) Lake / Lac Farrell (Farren) 4446/7630 S Sherbrooke Twp Canton de Sherbrooke-S Lenark Co /Cté de Lanark	Smallmouth Bass[1] / Achigan à petite bouche[1]		🐟	🐟	🐟	4				
	Yellow Perch[1] / Perchaude[1]	🐟	🐟	🐟						
	White Sucker[1] / Meunier noir[1]		🐟	🐟	🐟	🐟				
	Cisco[1] / Cisco[1]			🐟						
Fawn Lake / Lac Fawn 4510/7915 Macaulay & Stephenson Twps Cantons de Macauley et de Stephenson Muskoka D M /Mun de dist de Muskoka	Largemouth Bass[2] / Achigan à grande bouche[2]		4	4	2	◆	◆			
	White Sucker[1] / Meunier noir[1]		🐟	🐟	🐟	4				
Fifteen Mile Lake / Lac Fifteen Mile 4521/7858 Franklin Twp /Canton de Franklin Haliburton Co /Cté de Haliburton	Lake Trout[1] / Truite de lac[1]	🐟	🐟	🐟	🐟	🐟	🐟	🐟		
Fifth Depot Lake / Lac Fifth Depot 4434/7652 Hinchenbrooke Twp Canton de Hinchenbrooke Frontenac Co /Cté de Frontenac	Walleye[2] / Doré[2]			🐟	🐟	🐟	4			
	Smallmouth Bass[2] / Achigan à petite bouche[2]	🐟	🐟	🐟	🐟	4	4			
	Northern Pike[1] / Brochet[1]						🐟			
Fisher Lake / Lac Fisher 4523/7848 McClintock Twp /Canton de McClintock Haliburton Co /Cté de Haliburton	Brook Trout[2] / Omble de fontaine[2]	🐟	🐟	🐟	🐟					
Flaherty Lake / Lac Flaherty 4520/7855 McClintock Twp Canton de McClintock Haliburton Co /Cté de Haliburton	Brook Trout[1] / Omble de fontaine[1]			🐟	🐟					

🐟 **Women of childbearing age and children under 15 should only consume fish represented by the clear fish symbol-no more than 4 meals per month.**

Water	Species	15-20 (6-8)	20-25 (8-10)	25-30 (10-12)	30-35 (12-14)	35-45 (14-18)	45-55 (18-22)	55-65 (22-26)	65-75 (26-30)	> 75 (> 30)
Fraser Lake / Lac Fraser 4603/8005 I R 9/Rés ind 9 Parry Sound Dist /Dist de Parry Sound	Largemouth Bass[1] / Achigan à grande bouche[1]			🐟	4	4				
French River / Rivière des Français Lake Nipissing to Georgian Bay entre Lac Nipissing et Baie Georgienne 4605/8010 Parry Sound Dist /Dist de Parry Sound	Walleye[2] / Doré[2]		🐟	🐟	🐟	4	4	4	2	
	Northern Pike[1] / Brochet[1]	🐟	🐟	🐟	🐟	🐟	🐟	4	4	4
	Smallmouth Bass[2] / Achigan à petite bouche[2]	🐟	🐟	🐟	4	4				
	Yellow Perch[1] / Perchaude[1]	🐟	🐟	4	4					
	Rock Bass[1] / Crapet de roche[1]	🐟	🐟	4						
	Whitefish[1] / Grand corégone[1]					🐟	🐟			
	Ling[2] / Lotte[2]					🐟	🐟	4	4	
	White Sucker[1] / Meunier noir[1]				🐟	🐟	🐟			
Galeairy Lake / Lac Galeairy 4530/7817 Airy Twp /Canton d'Airy Nipissing Dist /Dist de Nipissing	Smallmouth Bass[4] / Achigan à petite bouche[4]		🐟	🐟						
Gananoque Lake / Lac Gananoque 4427/7609 Leeds & Lansdowne Twps Cantons de Leeds et de Lansdowne Leeds Co /Cté de Leeds	Largemouth Bass[2] / Achigan à grande bouche[2]	🐟	🐟	🐟	4	4				
	Black Crappie[1] / Marigane noire[1]	🐟	🐟	🐟						
	Northern Pike[2] / Brochet[2]					🐟	🐟	4	4	4
	Bluegill[2] / Crapet arlequin[2]	🐟								
	Pumpkinseed[1] / Crapet-soleil[1]	🐟								
	Brown Bullhead[2] / Barbotte brune[2]	🐟	🐟							
	Yellow Perch[2] / Perchaude[2]	🐟	🐟							
	Smallmouth Bass[2] / Achigan à petite bouche[2]		🐟	🐟	🐟	4	2			

🐟 **Les femmes en âge de procréer et les enfants de moins de 15 ans ne doivent consommer que les poissons illustrés du symbole du poisson clair et pas plus de quatre fois par mois.**

Location/ Emplacement	Species/ Espèces	Fish size in centimetres (inches) Longueur du poisson en centimètres (pouces) 15-20 (6-8)	20-25 (8-10)	25-30 (10-12)	30-35 (12-14)	35-45 (14-18)	45-55 (18-22)	55-65 (22-26)	65-75 (26-30)	> 75 > (30)
Ganaraska River Rivière Ganaraska Port Hope 4357/7818 Hope Twp /Canton de Hope Northumberland Co Cté de Northumberland	Rainbow Trout[5,7,8,9] Truite arc-en-ciel[5,7,8,9]					4	4	4	2	2
	Brown Trout[5,7,8,9] Truite brune[5,7,8,9]						4	4	1	
	Lake Trout[7,8,9] Truite de lac[7,8,9]							2	1	
	Chinook Salmon[7,8,9] Saumon quinnat[7,8,9]							4	4	4
	Coho[8,9] Saumon coho[8,9]							4	4	
Loch Garry 4515/7443 Kenyon Twp /Canton de Kenyon Glengarry Co./Cté de Glengarry	Largemouth Bass[4] Achigan à grande bouche[2]					4				
George Lake Lac George 4512/8128 St Edmunds Twp Canton de St Edmunds Bruce Co /Cté de Bruce	Smallmouth Bass[4] Achigan à petite bouche[4]						4			
	Northern Pike[1] Brochet[1]							4		
Gibson Lake Lac Gibson 4458/7945 Gibson Twp /Canton de Gibson Muskoka D M /Mun de dist de Muskoka	Walleye[1] Doré[1]					4				
	Northern Pike[1] Brochet[1]				4	4	2	2		
	Rock Bass[1] Crapet de roche[1]	4	4							
	Pumpkinseed[1] Crapet-soleil[1]	4								
	Brown Bullhead[2] Barbotte brune[2]									
Lake Gibson Lac Gibson 4306/7914 Thorold Twp /Canton de Thorold Niagara R M /Mun rég de Niagara	Northern Pike[1] Brochet[1] #									
	Smallmouth Bass[1] Achigan à petite bouche[1]									
	Yellow Perch[1] Perchaude[1]									
	Brown Bullhead[2] Barbotte brune[2]				4					

Location/ Emplacement	Species/ Espèces	Fish size in centimetres (inches) Longueur du poisson en centimètres (pouces) 15-20 (6-8)	20-25 (8-10)	25-30 (10-12)	30-35 (12-14)	35-45 (14-18)	45-55 (18-22)	55-65 (22-26)	65-75 (26-30)	> 75 > (30)
Gooderham Lake Lac Gooderham 4454/7823 Glamorgan Twp /Canton de Glamorgan Haliburton Co /Cté de Haliburton	Smallmouth Bass[2] Achigan à petite bouche[2]				4	4				
Graham Lake Lac Graham 4434/7553 Front of Yonge Twp Canton de Front of Yonge Leeds Co./Cté de Leeds	Largemouth Bass[2] Achigan à grande bouche[2]									
	Smallmouth Bass[1] Achigan à petite bouche[1]									
	Northern Pike[1] Brochet[1]									
Grand River Rivière Grand above Belwood Dam en amont du barrage Belwood 4346/8020 Wellington Co /Cté de Wellington	Northern Pike[2] Brochet[2]									4
	Smallmouth Bass[2] Achigan à petite bouche[2]				4	4				
	Yellow Perch[2] Perchaude[2]									
	Rock Bass[1] Crapet de roche[1]	4	4							
	Brown Bullhead[2] Barbotte brune[2]									
	Carp[2] Carpe[2]									
Grand River Rivière Grand Below Belwood Dam to Breslau en aval du barrage Belwood à Breslau 4334/8029 W Garafraxa Twp / Canton de W Garafraxa Wellington Co. Cté de Wellington	Smallmouth Bass[2,7] Achigan à petite bouche[2,7]				4	2				
	Northern Pike[2] Brochet[2]								4	
	Brown Trout[2] Truite brune[2]									
	Yellow Perch[1] Perchaude[1]									
	Rock Bass[1,7] Crapet de roche[1,7]									
	Brown Bullhead[2] Barbotte brune[2]									
	Carp[2] Carpe[2]									

		15-20 (6-8)	20-25 (8-10)	25-30 (10-12)	30-35 (12-14)	35-45 (14-18)	45-55 (18-22)	55-65 (22-26)	65-75 (26-30)	> 75 (30)
	Carp[2] / Carpe[2]							4	2	1
	Freshwater Drum[2] / Malachigan[2]						4			
	Redhorse Sucker[2] / Suceur rouge[2]									
	White Sucker[2] / Meunier noir[2]									
Gillies Lake / Lac Gillies 4512/8120 Lindsay Twp /Canton de Lindsay Bruce Co./Cté de Bruce	Cisco[1] / Cisco[1]									
	Lake Trout[1] / Truite de lac[1]									
Gloucester Pool / Bassin Gloucester Severn River/Rivière Severn 4451/7942 Baxter Twp /Canton de Baxter Muskoka D M /Mun de dist de Muskoka	Smallmouth Bass[2] / Achigan à petite bouche[2]					4				
	Northern Pike[2] / Brochet[2]								4	
	Walleye[2] / Doré[2]						2			
	Black Crappie[1] / Marigane noire[1]				4					
	Largemouth Bass[1] / Achigan à grande bouche[1]						4			
Go Home Lake / Lac Go Home 4501/7951 Gibson Twp /Canton de Gibson Muskoka D M /Mun de dist de Muskoka	Walleye[1] / Doré[1]		4	4	4	2				
Golden Lake / Lac Golden 4534/7721 N & S Algona Twps Cantons d'Algona N et S Renfrew Co./Cté de Renfrew	Largemouth Bass[1] / Achigan à grande bouche[1]					4				
	Smallmouth Bass[1] / Achigan à petite bouche[1]				4	2				
	White Sucker[1] / Meunier noir[1]							4		
	Walleye[2] / Doré[2]					4	4	2		
	Brown Bullhead[2] / Barbotte brune[2]									

Women of childbearing age and children under 15 should only consume fish represented by the clear fish symbol-no more than 4 meals per month.

		15-20 (6-8)	20-25 (8-10)	25-30 (10-12)	30-35 (12-14)	35-45 (14-18)	45-55 (18-22)	55-65 (22-26)	65-75 (26-30)	> 75 (30)
	White Sucker[2] / Meunier noir[2]									
	Redhorse Sucker[2] / Suceur rouge[2]							4		
Grand River / Rivière Grand Below Breslau to above Parkhill Dam (Galt)/en aval de Breslau jusqu'en amont du barrage Parkhill (Galt) 4323/8022 Waterloo R M /Mun. rég de Waterloo	Smallmouth Bass[2] / Achigan à petite bouche[2]					4				
	Northern Pike[2] / Brochet[2]								4	4
	Black Crappie[2] / Marigane noire[2]									
	Carp[2] / Carpe[2]								4	
	White Sucker[2] / Meunier noir[2]									
Grand River / Rivière Grand Below Parkhill Dam (Galt) to Caledonia Dam/en eval du barrage Parkhill (Galt) jusqu'au barrage Caledonie 4308/8015 Waterloo R M., Brant Co and Haldimand-Norfolk R M / Mun rég de Waterloo, Cté de Brant et Mun rég de Haldimand-Norfolk	Smallmouth Bass[2] / Achigan à petite bouche[2]					4				
Grand River / Rivière Grand Below Caledonia Dam to Dunnville Dam/en aval du barrage Celedonia jusqu' au barrage Dunnville 4304/7957 Haldimand-Norfolk R M / Mun rég de Haldimand-Norfolk	Walleye[2] / Doré[2]									
	Smallmouth Bass[1] / Achigan à petite bouche[1]				4	4				
	Northern Pike[1] / Brochet[1]							4	4	
	Yellow Perch[1] / Perchaude[1]									
	Channel Catfish[2] / Barbue de rivière[2]									
	Brown Bullhead[5] / Barbotte brune[5]									
	Carp[5] / Carpe[5]									

Les femmes en âge de procréer et les enfants de moins de 15 ans ne doivent consommer que les poissons illustrés du symbole du poisson clair et pas plus de quatre fois par mois.

Location/ Emplacement	Species/ Espèces	Fish size in centimetres (inches) Longueur du poisson en centimètres (pouces) 15-20 (6-8)	20-25 (8-10)	25-30 (10-12)	30-35 (12-14)	35-45 (14-18)	45-55 (18-22)	55-65 (22-26)	65-75 (26-30)	> 75 (> 30)
Grand River Rivière Grand Below Dunnville Dam to Port Maitland/ en aval du barrage Dunnville jusqu' à Port Maitland 4251/7934 Haldimand-Norfolk R.M./ Mun. rég. de Haldimand-Norfolk	Walleye[2] Doré[2]									
	Smallmouth Bass[1] Achigan à petite bouche[1]									
	Largemouth Bass[1] Achigan à grande bouche[1]					4				
	Northern Pike[2,9] Brochet[2,9]									
	Black Crappie[2] Marigane noire[2]									
	White Bass[2] Bar blanc[2]									
	Carp[2] Carpe[2]									
	Channel Catfish[2,7] Barbue de rivière[2,7]						4	1		
	Brown Bullhead[2] Barbotte brune[2]									
	Freshwater Drum[2] Malachigan[2]						2			
	Redhorse Sucker[2] Suceur rouge[2]									
	Gizzard Shad[2] Alose à gésier[2]					4				
Grass (Sweny) Lake Lac Grass (Sweny) 4541/7912 Proudfoot Twp./ Canton de Proudfoot Parry Sound Dist./Dist. de Parry Sound	Lake Trout[2] Truite de lac[2]								4	4
Green Lake Lac Green 4509/7636 Lavant Twp./Canton de Lavant Lanark Co./Cté de Lanark	Northern Pike[1] Brochet[1]					4	4	4	4	
	Brook Trout[4] Omble de fontaine[4]									
	Smallmouth Bass[1] Achigan à petite bouche[1]				4					

Location/ Emplacement	Species/ Espèces	Fish size in centimetres (inches) Longueur du poisson en centimètres (pouces) 15-20 (6-8)	20-25 (8-10)	25-30 (10-12)	30-35 (12-14)	35-45 (14-18)	45-55 (18-22)	55-65 (22-26)	65-75 (26-30)	> 75 (> 30)
Gull Lake Lac Gull 4451/7847 Lutterworth Twp./Canton de Lutterworth Haliburton Co./Cté de Haliburton	Lake Trout[4] Truite de lac[4]									
	Largemouth Bass[1] Achigan à grande bouche[1]					4	4			
	Smallmouth Bass[1] Achigan à petite bouche[1]					4				
Haas Lake Lac Haas 4502/7827 Dysart Twp./Canton de Dysert Haliburton Co./Cté de Haliburton	Largemouth Bass[2] Achigan à grande bouche[2]						4			
Haines Lake Lac Haines 4521/7956 Foley & McDougall Twps Cantons de Foley et de McDougall Parry Sound Dist./Dist. de Parry Sound	Smallmouth Bass[1] Achigan à petite bouche[1]		4	4	4	2				
Halfway Lake Lac Halfway 4507/7914 Macaulay Twp./Canton de Macaulay Muskoka D.M./Mun. de dist. de Muskoka	White Sucker[1] Meunier noir[1]									
Haliburton Lake Lac Haliburton 4512/7824 Harburn Twp./Canton de Harburn Haliburton Co./Cté de Haliburton	Whitefish[1] Grand corégone[1]									
	Lake Trout[2] Truite de lac[2]					4	4	2		
Halls Lake Lac Halls 4506/7845 Stanhope Twp./Canton de Stanhope Haliburton Co./Cté de Haliburton	White Sucker[1] Meunier noir[1]						4			
	Lake Trout[2] Truite de lac[2]									
Hamlock Lake #1 Lac Hamlock nº 1 4606/8006 I.R. 9/Rés. autochtone 9 Parry Sound Dist./Dist. de Parry Sound	Largemouth Bass[1] Achigan à grande bouche[1]			4	4					
	Rock Bass[1] Crapet de roche[1]	4								
Hamlock Lake #2 Lac Hamlock nº 2 4606/8007 I.R. 9/Rés. autochtone 9 Parry Sound Dist./Dist. de Parry Sound	Largemouth Bass[1] Achigan à grande bouche[1]					4				
	Yellow Perch[1] Perchaude[1]		4	4						

		15-20 (6-8)	20-25 (8-10)	25-30 (10-12)	30-35 (12-14)	35-45 (14-18)	45-55 (18-22)	55-65 (22-26)	65-75 (26-30)	> 75 (30)
Grenadier Pond / Étang Grenadier 4340/7927 Toronto	Largemouth Bass[1] / Achigan à grande bouche[1]									
	Black Crappie[5] / Marigane noire[5]									
	Yellow Perch[1] / Perchaude[1]									
	White Perch[5] / Baret[5]									
	Pumpkinseed[5] / Crapet-soleil[5]									
	Bluegill[2] / Crapet arlequin[2]									
	Brown Bullhead[2] / Barbotte brune[2]									
	Carp[2] / Carpe[2]									
G. Ross Lord Reservoir / Réservoir G. Ross Lord West Don River/Rivière West Don 4344/7923 North York	Rock Bass[4] / Crapet de roche[2]									
	Brown Bullhead[2] / Barbotte brune[2]									
	Carp[2] / Carpe[2]									
Guelph Lake / Lac Guelph 4335/8015 Guelph Twp /Canton de Guelph Wellington Co /Cté de Wellington	Black Crappie[2] / Marigane noire[2]									
	Brown Bullhead[2] / Barbotte brune[2]									
	Largemouth Bass[2] / Achigan à grande bouche[2]					4	4			
	Carp[2] / Carpe[2]									
	White Sucker[2] / Meunier noir[2]									
	Smallmouth Bass[2] / Achigan à petite bouche[2]									
	Yellow Perch[2] / Perchaude[2]									
	Rock Bass[1] / Crapet de roche[1]	4	4							
Harp Lake / Lac Harp 4523/7907 Chaffey Twp./Canton de Chaffey Muskoka D M /Mun de dist de Muskoka	Lake Trout[1] / Truite de lac[2]				4	4	2			
	White Sucker[1] / Meunier noir[1]									
	Smallmouth Bass[2] / Achigan à petite bouche[2]		4	4	4	2				
Harris Lake / Lac Harris 4606/8008 I R 9/Rés ind 9 Parry Sound Dist /Dist de Parry Sound	Largemouth Bass[1] / Achigan à grande bouche[1]			4	4	2				
Head Lake / Lac Head 4503/7831 Dysart Twp /Canton de Dysart Haliburton Co /Cté de Haliburton	Muskie[1] / Maskinongé[1]								4	2
Head Lake / Lac Head 4444/7855 Laxton & Digby Twps Cantons de Laxton et de Digby Victoria Co /Cté de Victoria	Smallmouth Bass[4] / Achigan à petite bouche[4]						4			
	Largemouth Bass[1] / Achigan à grande bouche[1]						4			
	Rock Bass[1] / Crapet de roche[1]									
	Yellow Perch[1] / Perchaude[1]									
Healey Lake / Lac Healey 4505/7911 Macaulay Twp /Canton de Macaulay Muskoka D M /Mun de dist de Muskoka	Largemouth Bass[2] / Achigan à grande bouche[2]			4	4	4				
	Yellow Perch[1] / Perchaude[1]		4							
	Rock Bass[1] / Crapet de roche[1]									
	Black Crappie[1] / Marigane noire[1]									
	Pumpkinseed[1] / Crapet-soleil[1]									
	Brown Bullhead[1] / Barbotte brune[1]									
	White Sucker[1] / Meunier noir[1]									

Women of childbearing age and children under 15 should only consume fish represented by the clear fish symbol-no more than 4 meals per month.

Les femmes en âge de procréer et les enfants de moins de 15 ans ne doivent consommer que les poissons illustrés du symbole du poisson clair et pas plus de quatre fois par mois.

Location/ Emplacement	Species/ Espèces	Fish size in centimetres (inches) Longueur du poisson en centimètres (pouces) 15-20 (6-8)	20-25 (8-10)	25-30 (10-12)	30-35 (12-14)	35-45 (14-18)	45-55 (18-22)	55-65 (22-26)	65-75 (26-30)	> 75 > (30)
Heart Lake Lac Heart 4344/7947 Chinguacousy Twp Canton de Chinguacousy Peel R M./Mun rég de Peel	Largemouth Bass[2] Achigan à grande bouche[2]						4			
	Rock Bass[2] Crapet de roche[2]									
	Brown Bullhead[1] Barbotte brune[1]									
Heeney Lake Lac Heeney 4508/7906 McLean Twp /Canton de McLean Muskoka D M./Mun de dist de Muskoka	Smallmouth Bass[2] Achigan à petite bouche[2]		4	4	4	2				
	White Sucker[1] Meunier noir[1]									
Hicks Lake Lac Hicks 4522/7750 Bangor Twp /Canton de Bangor Hastings Co./Cté de Hastings	Brook Trout[2] Omble de fontaine[2]									
Hogan Lake Lac Hogan 4552/7830 Freswick Twp /Canton de Freswick Nipissing Dist /Dist. de Nipissing	Brook Trout[2] Omble de fontaine[2]									
Holland Marsh Canals Chenaux du marais Holland 4410/7931 York R M./Mun. rég de York	Northern Pike[2] Brochet[2]									
	Largemouth Bass[2] Achigan à grande bouche[2]					4				
	Black Crappie[1] Marigane noire[1]									
	Brown Bullhead[2] Barbotte brune[2]									
	Carp[2] Carpe[2]									
Holland River Rivière Holland 4412/7931 W Gwillimbury Twp Canton de Gwillimbury-O. Simcoe Co./Cté de Simcoe	Northern Pike[1] Brochet[1]								4	
	Largemouth Bass[1] Achigan à grande bouche[1]									
	Black Crappie[1] Marigane noire[1]									
	Yellow Perch[1] Perchaude[1]									

Location/ Emplacement	Species/ Espèces	Fish size in centimetres (inches) Longueur du poisson en centimètres (pouces) 15-20 (6-8)	20-25 (8-10)	25-30 (10-12)	30-35 (12-14)	35-45 (14-18)	45-55 (18-22)	55-65 (22-26)	65-75 (26-30)	> 75 > (30)
Humber River Marsh Marais Humber River *Continued/Suite*	Rock Bass[1] Crapet de roche[1]		4	2						
	Brown Bullhead[2] Barbotte brune[2]					4				
	Carp[2] Carpe[2]						4	4	2	2
	White Sucker[2] Meunier noir[2]									
Hungry Lake Lac Hungry 4532/7902 Bethune Twp./Canton de Bethune Parry Sound Dist./Dist de Parry Sound	Brook Trout[1] Omble de fontaine[1]				4	4				
Hunters Bay Baie Hunters 4519/7914 Stisted Twp /Canton de Stisted Muskoka D M./Mun de dist de Muskoka	Smallmouth Bass[2] Achigan à petite bouche[2]		4	2						
Hurds Lake Lac Hurds 4524/7640 Bagot Twp./Canton de Bagot Renfrew Co /Cté de Renfrew	Walleye[1] Doré[1]					4	4			
	Largemouth Bass[4] Achigan à grande bouche[4]									
	Northern Pike[1] Brochet[1]						4	4		
Isaac Lake Lac Isaac 4447/8114 Albemarle Twp./Canton d'Albemarle Bruce Co /Cté de Bruce	Yellow Perch[4] Perchaude[4]									
	Northern Pike[1] Brochet[1]							4	4	4
Island Lake (Orangeville Reservoir) Lac Island (Réservoir Orangeville) 4355/8006 Mono Twp /Canton de Mono Dufferin Co /Cté de Dufferin	Largemouth Bass[2] Achigan à grande bouche[2]				4	4	4			
	Northern Pike[2] Brochet[2]					4	4	2		
	Yellow Perch[2] Perchaude[2]				4					
	Pumpkinseed[1] Crapet-soleil[1]									
	Brown Bullhead[2] Barbotte brune[2]									

		15-20 (6-8)	20-25 (8-10)	25-30 (10-12)	30-35 (12-14)	35-45 (14-18)	45-55 (18-22)	55-65 (22-26)	65-75 (26-30)	> 75 (> 30)
	Pumpkinseed[1] / Crapet-soleil[1]	⇦								
	Brown Bullhead[2] / Barbotte brune[2]		⇦	⇦						
	Carp[2] / Carpe[2]						⇦	⇦	⇦	
	Bowfin[1] / Poisson-castor[1]					⇦	⇦	4	4	
Horn Lake / Lac Horn 4526/7937 Monteith Twp /Canton de Monteith Perry Sound Dist /Dist. de Perry Sound	Yellow Perch[1] / Perchaude[1]	4	2	⬅	⬅					
Horseshoe Lake / Lac Horsehoe 4459/7841 Minden Twp /Canton de Minden Haliburton Co /Cté de Haliburton	Largemouth Bass[2] / Achigan à grande bouche[2]			⇦	⇦	⇦	4			
	Rock Bass[1] / Crapet de roche[1]	⇦	⇦	4						
Horseshoe Lake / Lac Horsehoe 4450/7938 Matchedash Twp /Canton de Matchedash Simcoe Co /Cté de Simcoe	Largemouth Bass[1] / Achigan à grande bouche[1]	⇦	⇦	⇦	4	4				
Hudson Lake / Lac Hudson 4504/7808 Cardiff Twp /Canton de Cardiff Haliburton Co /Cté de Haliburton	Smallmouth Bass[2] / Achigan à petite bouche[2]		⇦	⇦	⇦	4	2			
Humber River / Rivière Humber North of Bolton/nord de Bolton 4355/7943 Peel R M /Mun rég de Peel	Brown Trout[2] / Truite brune[2]		⇦	⇦						
	White Sucker[2] / Meunier noir[2]	⇦	⇦	⇦	⇦					
Humber River / Rivière Humber (spawning runs)/(frayères) Old Mill area Environs d'Old Mill 4339/7927 Toronto	Chinook[2,7] / Saumon quinnat[2,7]							2	2	1
	Rainbow Trout[2] / Truite arc-en-ciel[2]			⇦	⇦	⇦	4	2	2	2
	Brown Trout[2,7] / Truite brune[2,7]					4	4	2	1	
Humber River Marsh / Marais Humber River 4339/7928 Toronto	Northern Pike[1] / Brochet[1]					⇦	⇦	⇦	⇦	4
	Largemouth Bass[1] / Achigan à grande bouche[1]	⇦	⇦	⇦	⇦	4				

Continued top right
Suite colonne de droite

⇦ **Women of childbearing age and children under 15 should only consume fish represented by the clear fish symbol-no more than 4 meals per month.**

		15-20 (6-8)	20-25 (8-10)	25-30 (10-12)	30-35 (12-14)	35-45 (14-18)	45-55 (18-22)	55-65 (22-26)	65-75 (26-30)	> 75 (> 30)
Island (Proudfoot) Lake / Lac Island (Proudfoot) 4541/7914 Proudfoot Twp /Canton de Proudfoot Perry Sound Dist /Dist. de Perry Sound	Brook Trout[5] / Omble de fontaine[5]		⇦	⇦	⇦	⇦				
	Lake Trout[5] / Truite de lac[5]				⇦	⇦	⇦	4	4	4
Jack Lake / Lac Jack 4442/7802 Burleigh & Methuen Twps Cantons de Burleigh et de Methuen Peterborough Co /Cté de Peterborough	Smallmouth Bass[2] / Achigan à petite bouche[2]	⇦	⇦	⇦	⇦	⇦	2			
	Walleye[1] / Doré[1]		⇦	⇦	⇦	4	⬅	⬅	⬅	⬅
	Yellow Perch[1] / Perchaude[1]	⇦	⇦	⇦						
	Largemouth Bass[1] / Achigan à grande bouche[1]		⇦	⇦	⇦					
Jacks (Burden) Lake / Lac Jacks (Burden) 4540/7920 Armour Twp /Canton d'Armour Parry Sound Dist /Dist. de Parry Sound	Walleye[1] / Doré[1]	⇦	⇦	⇦	4	4	2			
Jordan Lake / Lac Jordan 4504/7804 Cardiff Twp /Canton de Cardiff Haliburton Co /Cté de Haliburton	Yellow Perch[1] / Perchaude[1]	⇦	4	4						
Lake Joseph / Lac Joseph 4510/7944 Medora Twp /Canton de Medora Muskoka D M /Mun de dist de Muskoka	Smallmouth Bass[2] / Achigan à petite bouche[2]	⇦	⇦	⇦	4	4				
	Rainbow Smelt[2] / Éperlan arc-en-ciel[2]	4								
	Lake Trout[2] / Truite de lac[2]				⇦	⇦	⇦	⇦	4	4
	Cisco[2] / Cisco[2]		⇦	⇦	⇦	⇦				
	Whitefish[2] / Grand corégone[2]						⇦	⇦	⇦	
	Rock Bass[2] / Crapet de roche[2]	⇦	4							
Julian Lake / Lac Julian 4436/7809 Burleigh Twp /Canton de Burleigh Peterborough Co /Cté de Peterborough	Smallmouth Bass[4] / Achigan à petite bouche[4]		⇦	⇦	4	4	2			

⇦ **Les femmes en âge de procréer et les enfants de moins de 15 ans ne doivent consommer que les poissons illustrés du symbole du poisson clair et pas plus de quatre fois par mois.**

Fish size in centimetres (inches)
Longueur du poisson en centimètres (pouces)

Location/ Emplacement	Species/ Espèces	15-20 (6-8)	20-25 (8-10)	25-30 (10-12)	30-35 (12-14)	35-45 (14-18)	45-55 (18-22)	55-65 (22-26)	65-75 (26-30)	> 75 (30)
Kahshe Lake Lac Kahshe 4450/7918 Morrison Twp /Canton de Morrison Muskoka D M /Mun de dist de Muskoka	Walleye[1] Doré[1]									
	Smallmouth Bass[2] Achigan à petite bouche[2]				4	4				
	Largemouth Bass[2] Achigan à grande bouche[2]									
	Yellow Perch[1] Perchaude[1]									
	Black Crappie[1] Marigane noire[1]									
	Rock Bass[1] Crapet de roche[1]									
	Pumpkinseed[1] Crapet-soleil[1]									
	Brown Bullhead[1] Barbotte brune[1]									
Kamaniskeg Lake Lac Kamaniskeg 4525/7741 Bangor & Sherwood Twps Cantons de Bangor et de Sherwood Hastings & Renfrew Cos Ctés de Hastings et de Renfrew	Lake Trout[2] Truite de lac[2]						4	4	2	
	Smallmouth Bass[1] Achigan à petite bouche[1]				4	4	2			
	Yellow Perch[1] Perchaude[1]									
Kashagawigamog Lake/Lac Kashagawigamog 4459/7836 Minden Twp /Canton de Minden Haliburton Co /Cté de Haliburton	Walleye[1] Doré[1]						4	2		
	Smallmouth Bass[4] Achigan à petite bouche[4]					4	4			
	Whitefish[1] Grand corégone[1]									
Kashwakamak Lake Lac Kashwakamak 4452/7701 Clarendon & Barrie Twps Cantons de Clarendon et de Barrie Frontenac Co /Cté de Frontenac	Walleye[2] Doré[2]						4	2		
	Smallmouth Bass[1] Achigan à petite bouche[1]					4				
Kasshabog Lake Lac Kasshabog 4438/7758 Methuen Twp /Canton de Methuen Peterborough Co /Cté de Peterborough	Smallmouth Bass[5] Achigan à petite bouche[5]					4				
	Largemouth Bass[5] Achigan à grande bouche[5]					4				

Fish size in centimetres (inches)
Longueur du poisson en centimètres (pouces)

Location/ Emplacement	Species/ Espèces	15-20 (6-8)	20-25 (8-10)	25-30 (10-12)	30-35 (12-14)	35-45 (14-18)	45-55 (18-22)	55-65 (22-26)	65-75 (26-30)	> 75 (30)
Kettle Creek Ruisseau Kettle 4238/8113 Yarmouth Twp /Canton de Yarmouth Elgin Co /Cté d'Elgin	Carp[2] Carpe[2]									
Key River Rivière Key 4554/8034 Parry Sound Dist /Dist de Parry Sound	Walleye[1] Doré[1]									
	Northern Pike[1] Brochet[1]							4	4	4
	Smallmouth Bass[1] Achigan à petite bouche[1]					4	4			
	Black Crappie[1] Marigane noire[1]									
	Brown Bullhead[1] Barbotte brune[1]									
	Redhorse Sucker[1] Suceur rouge[1]									
	White Sucker[1] Meunier noir[1]									
Kimball Lake Lac Kimball 4521/7841 Livingstone Twp /Canton de Livingstone Haliburton Co /Cté de Haliburton	Lake Trout[6] Truite de lac[6]					4	4			
	Smallmouth Bass[6] Achigan à petite bouche[6]		4	4	4	2	2			
Kioshkokwi Lake Lac Kioshkokwi 4605/7853 Pentland Twp /Canton de Pentland Nipissing Dist /Dist. de Nipissing	Whitefish[2] Grand corégone[2]					4	4			
	Lake Trout[1] Truite de lac[1]					4	2			
Koshlong Lake Lac Koshlong 4458/7829 Glamorgan Twp /Canton de Glamorgan Haliburton Co /Cté de Haliburton	Lake Trout[2] Truite de lac[2]					4	4	2		
	Smallmouth Bass[2] Achigan à petite bouche[2]				4	2				
	Rock Bass[1] Crapet de roche[1]	4	2							
	Rainbow Smelt[2] Éperlan arc-en-ciel[2]									

		15-20 (6-8)	20-25 (8-10)	25-30 (10-12)	30-35 (12-14)	35-45 (14-18)	45-55 (18-22)	55-65 (22-26)	65-75 (26-30)	> 75 (30)
	Walleye[1] / Doré[1]									
	Yellow Perch[1] / Perchaude[1]		4							
	Pumpkinseed[1] / Crapet-soleil[1]									
Katchewanooka Lake / Lac Katchewanooka 4427/7816 Smith & Douro Twps. Cantons de Smith et de Douro Peterborough Co /Cté de Peterborough	Yellow Perch[2] / Perchaude[2]									
	Smallmouth Bass[2] / Achigan à petite bouche[2]					4	4			
	Walleye[1] / Doré[1]						4	4		
Kawagama Lake / Lac Kawagama 4518/7845 McClintock Twp /Canton de McClintock Haliburton Co./Cté de Haliburton	Lake Trout[2] / Truite de lac[2]									
	Smallmouth Bass[2] / Achigan à petite bouche[2]									
Kennebec Lake / Lac Kennebec 4444/7658 Kennebec Twp /Canton de Kennebec Frontenac Co /Cté de Frontenac	Largemouth Bass[1] / Achigan à grande bouche[1]			4	4					
	Smallmouth Bass[1] / Achigan à petite bouche[1]		4	4	4	2				
Kennisls Lake / Lac Kennisis 4513/7838 Havelock & Guilford Twps Cantons de Havelock et de Guilford Haliburton Co./Cté de Haliburton	Lake Trout[2] / Truite de lac[2]						4	4	2	
	Longnose Sucker[2] / Meunier rouge[2]					4	4			
Kernick Lake / Lac Kernick 4537/7921 Armour Twp /Canton d'Armour Parry Sound Dist /Dist de Perry Sound	Smallmouth Bass[2] / Achigan à petite bouche[2]									
	Yellow Perch[2] / Perchaude[2]			4	4					
Kerr Lake / Lac Kerr 4502/7623 Lanark Twp /Canton de Lanark Lanark Co /Cté de Lanark	Brown Bullhead[2] / Barbotte brune[2]									
	Smallmouth Bass[2] / Achigan à petite bouche[2]					4				
	White Sucker[2] / Meunier noir[2]						4			
	Yellow Perch[2] / Perchaude[2]									

Women of childbearing age and children under 15 should only consume fish represented by the clear fish symbol-no more than 4 meals per month.

		15-20 (6-8)	20-25 (8-10)	25-30 (10-12)	30-35 (12-14)	35-45 (14-18)	45-55 (18-22)	55-65 (22-26)	65-75 (26-30)	> 75 (30)
Kushog Lake / Lac Kushog 4504/7847 Stanhope Twp./Canton de Stanhope Haliburton Co /Cté de Haliburton	Lake Trout[1] / Truite de lac[1]						2			
	Smallmouth Bass[1] / Achigan à petite bouche[1]		4	4	2					
L'Amable Lake / Lac l'Amable 4501/7749 Faraday Twp /Canton de Faraday Hastings Co /Cté de Hastings	Lake Trout[1] / Truite de lac[1]									
	Smallmouth Bass[1] / Achigan à petite bouche[1]					4				
Lake La Muir / Lac La Muir 4550/7835 Bishop Twp /Canton de Bishop Nipissing Dist /Dist de Nipissing	Lake Trout[2] / Truite de lac[2]							4	2	
Laurel Creek / Ruisseau Laurel Columbia Lake Reservoir Réservoir Columbia Lake 4329/8029 Waterloo R M /Mun. rég de Waterloo	Carp[2] / Carpe[2]									
Lake Lavieiile / Lac Lavieiile 4551/7814 Anglin & Dickson Twps Cantons d'Anglin et de Dickson Nipissing Dist /Dist de Nipissing	Brook Trout[6] / Omble de fontaine[6]					4				
	Whitefish[6] / Grand corégone[6]									
	Lake Trout[6] / Truite de lac[6]					4	4			
Le Grou Lake / Lac Le Grou 4551/7954 E Mills Twp /Canton de Mills-E Perry Sound Dist /Dist de Perry Sound	Smallmouth Bass[1] / Achigan à petite bouche[1]			4	4	4	4			
Leonard Lake / Lac Leonard 4504/7927 Monck Twp /Canton de Monck Muskoka D M /Mun de dist de Muskoka	Smallmouth Bass[1] / Achigan à petite bouche[1]			4	4	4				
Limerick Lake / Lac Limerick 4453/7737 Limerick Twp /Canton de Limerick Hastings Co /Cte de Hastings	Smallmouth Bass[1] / Achigan à petite bouche[1]				4					
	Lake Trout[4] / Truite de lac[4]						4	4	2	
	Largemouth Bass[1] / Achigan à grande bouche[1]				4	4				

Les femmes en âge de procréer et les enfants de moins de 15 ans ne doivent consommer que les poissons illustrés du symbole du poisson clair et pas plus de quatre fois par mois.

Location/ Emplacement	Species/ Espèces	Fish size in centimetres (inches) / Longueur du poisson en centimètres (pouces) 15-20 (6-8)	20-25 (8-10)	25-30 (10-12)	30-35 (12-14)	35-45 (14-18)	45-55 (18-22)	55-65 (22-26)	65-75 (26-30)	> 75 (30)
Lingham Lake **Lac Lingham** 4446/7725 Grimsthorpe Twp /Canton de Grimsthorpe Hastings Co /Cté de Hastings	Largemouth Bass[2] Achigan à grande bouche[2]		4	4	4	4				
Lake Lisgar **Lac Lisgar** Tillsonburg 4252/8044 Dereham Twp /Canton de Dereham Oxford Co /Cté d'Oxford	Largemouth Bass[2] Achigan à grande bouche[2]	⇦	⇦	⇦	⇦					
	Carp[2] Carpe[2]					⇦	⇦	⇦	⇦	
	Black Crappie[1] Marigane noire[1]	⇦								
	White Sucker[1] Meunier noir[1]			⇦	⇦	⇦				
Little Bald Lake **Lac Little Bald** 4434/7825 Harvey Twp /Canton de Harvey Peterborough Co /Cté de Peterborough	Walleye[1] Doré[1]			⇦	⇦	4				
	Smallmouth Bass[2] Achigan à petite bouche[2]	⇦	⇦	⇦	4					
	Largemouth Bass[2] Achigan à grande bouche[2]		⇦	⇦	4	4				
	Yellow Perch[1] Perchaude[1]	⇦	⇦							
	Rock Bass[1] Crapet de roche[1]	⇦	4							
	Bluegill[1] Crapet arlequin[1]	⇦								
Little Credit River **Rivière Little Credit** 4350/7953 Caledon Twp /Canton de Caledon Peel R M /Mun rég de Peel	Brook Trout[1] Omble de fontaine[1]	⇦	⇦							
Little Crooked Lake **Lac Little Crooked** 4550/7811 Dickson Twp /Canton de Dickson Nipissing Dist /Dist de Nipissing	Brook Trout[1] Omble de fontaine[1]				⇦	⇦				
Little Dudmon Lake **Lac Little Dudmon** 4502/7821 Dudley Twp /Canton de Dudley Haliburton Co /Cté de Haliburton	Lake Trout[4] Truite de lac[4]							⇦	4	
	Rock Bass[1] Crapet de roche[1]	⇦	4							

Location/ Emplacement	Species/ Espèces	Fish size in centimetres (inches) / Longueur du poisson en centimètres (pouces) 15-20 (6-8)	20-25 (8-10)	25-30 (10-12)	30-35 (12-14)	35-45 (14-18)	45-55 (18-22)	55-65 (22-26)	65-75 (26-30)	> 75 (30)
Little Lake **Lac Little** *Continued/Suite*	Rock Bass[1] Crapet de roche[1]	⇦	⇦	⇦						
	Yellow Perch[1] Perchaude[1]	⇦	⇦	⇦						
Little MyKiss Lake **Lac Little MyKiss** 4541/7814 Preston Twp /Canton de Preston Nipissing Dist /Dist. de Nipissing	Splake[3] Truite moulac[3]				⇦	⇦	⇦			
	Brook Trout[3] Omble de fontaine[3]			⇦	⇦	⇦				
Little Silver Lake **Lac Little Silver** 4448/7630 S. Sherbrooke Twp /Canton de Sherbrooke-S Lanark Co /Cté de Lanark	Largemouth Bass[1] Achigan à grande bouche[1]		⇦	⇦	⇦	4				
	Smallmouth Bass[2] Achigan à petite bouche[2]	⇦	⇦	⇦	4	4				
	White Sucker[1] Meunier noir[1]					⇦	⇦			
	Bluegill[1] Crapet arlequin[1]	⇦	⇦							
Livingstone Lake **Lac Livingstone** 4522/7843 Livingstone Twp /Canton de Livingstone Haliburton Co /Cté de Haliburton	Lake Trout[1] Truite de lac[1]				⇦	⇦	4	4	4	
Loafers Lake **Lac Loafers** 4344/7948 Brampton	Northern Pike[1] Brochet[1]						⇦	⇦		
	Largemouth Bass[2] Achigan à grande bouche[2]	⇦	⇦	⇦	⇦	⇦				
Long Lake **Lac Long** 4448/7615 N Burgess Twp /Canton de Burgess-N Lanark Co./Cté de Lanark	Yellow Perch[1] Perchaude[1]	⇦	⇦	⇦						
	Northern Pike[1] Brochet[1]				⇦	⇦	4	4	2	
	Largemouth Bass[1] Achigan à grande bouche[1]	⇦	⇦	⇦	⇦					
Loon (Dudmon) Lake **Lac Loon (Dudmon)** 4501/7823 Dudley & Monmouth Twps Cantons de Dudley et de Monmouth Haliburton Co /Cté de Haliburton	Lake Trout[2] Truite de lac[2]	⇦	⇦	⇦	⇦	⇦	⇦			
	Walleye[1] Doré[1]		⇦	⇦	⇦	4	4	2		
	Smallmouth Bass[1] Achigan à petite bouche[1]	⇦	⇦	⇦	⇦	4				

		15-20 (6-8)	20-25 (8-10)	25-30 (10-12)	30-35 (12-14)	35-45 (14-18)	45-55 (18-22)	55-65 (22-26)	65-75 (26-30)	> 75 (30)
Little French River / Rivière Little French 4615/8010 I.R. 9/Rés. autochtone 9 Parry Sound Dist./Dist. de Parry Sound	Northern Pike[1] / Brochet[1]									
	Smallmouth Bass[1] / Achigan à petite bouche[1]									
	Rock Bass[1] / Crapet de roche[1]									
Little Gull Lake / Lac Little Gull 4450/7848 Lutterworth Twp./Canton de Lutterworth Haliburton Co./Cté de Haliburton	Splake[2] / Truite moulac[2]					2				
Little Hawk Lake / Lac Little Hawk 4509/7843 Stanhope Twp./Canton de Stanhope Haliburton Co./Cté de Haliburton	Lake Trout[2] / Truite de lac[2]							4	4	
	Smallmouth Bass[1] / Achigan à petite bouche[1]			4	4	4				
Little Kennisis Lake / Lac Little Kennisis 4515/7835 Havelock Twp./Canton de Havelock Haliburton Co./Cté de Haliburton	Lake Trout[2] / Truite de lac[2]					4	2			
	White Sucker[1] / Meunier noir[1]					4				
Little (Midland Park) Lake/Lac Little (Midland Park) 4444/7953 Tay Twp./Canton de Tay Simcoe Co./Cté de Simcoe	Largemouth Bass[1] / Achigan à grande bouche[1]				4	4				
Little Lake / Lac Little near Barrie/près de Barrie 4425/7940 Vespra Twp./Canton de Vespra Simcoe Co./Cté de Simcoe	Walleye[1] / Doré[1]						4	4	4	
	Northern Pike[1] / Brochet[1]							4	4	4
	Largemouth Bass[2] / Achigan à grande bouche[2]					4				
	Black Crappie[1] / Marigane noire[1]									
	Pumpkinseed[1] / Crapet-soleil[1]									
	Brown Bullhead[2] / Barbotte brune[2]					4				
Continued top right *Suite colonne de droite*	Carp[2] / Carpe[2]									

Women of childbearing age and children under 15 should only consume fish represented by the clear fish symbol-no more than 4 meals per month.

		15-20 (6-8)	20-25 (8-10)	25-30 (10-12)	30-35 (12-14)	35-45 (14-18)	45-55 (18-22)	55-65 (22-26)	65-75 (26-30)	> 75 (30)
Loon (Pevensey) Lake / Lac Loon (Pevensey) 4540/7913 Proudfoot Twp./Canton de Proudfoot Parry Sound Dist./Dist. de Parry Sound	Lake Trout[5] / Truite de lac[5]									
Lorimer Lake / Lac Lorimer 4532/7958 Hagerman & Ferguson Twps Cantons de Hagerman et de Ferguson Perry Sound Dist./Dist. de Perry Sound	Largemouth Bass[1] / Achigan à grande bouche[1]					4				
	Northern Pike[1] / Brochet[1]						4	4	4	4
Loughborough Lake / Lac Loughborough 4427/7625 Storrington Twp./Canton de Storrington Frontenac Co./Cté de Frontenac	Lake Trout[2] / Truite de lac[2]								4	4
	Largemouth Bass[2] / Achigan à grande bouche[2]				4	4				
	Smallmouth Bass[2] / Achigan à petite bouche[2]				4	4	2			
	Splake[2] / Truite moulac[2]									
Lake Louisa / Lac Louisa 4528/7829 Lewrence Twp./Canton de Lawrence Haliburton Co./Cté de Haliburton	Lake Trout[5] / Truite de lac[5]					4	4			
Lovesick Lake / Lac Lovesick 4433/7813 Smith & Harvey Twps/Cantons de Smith et de Harvey Peterborough Co./Cté de Peterborough	Walleye[1] / Doré[1]									
	Smallmouth Bass[1] / Achigan à petite bouche[1]									
	Largemouth Bass[2] / Achigan à grande bouche[2]									
	Yellow Perch[1] / Perchaude[1]									
	Rock Bass[1] / Crapet de roche[1]									
	Pumpkinseed[1] / Crapet-soleil[1]									
Lower Beverley Lake / Lac Lower Beverley 4436/7608 S. Crosby & Bastard Twps Cantons de Crosby-S. et de Bastard Leeds Co./Cté de Leeds *Continued next page* *Suite page suivante*	Northern Pike[2] / Brochet[2]							4	4	4
	Largemouth Bass[2] / Achigan à grande bouche[2]					4	2			
	Yellow Perch[2] / Perchaude[2]			4						

Les femmes en âge de procréer et les enfants de moins de 15 ans ne doivent consommer que les poissons illustrés du symbole du poisson clair et pas plus de quatre fois par mois.

Location/ Emplacement	Species/ Espèces	15-20 (6-8)	20-25 (8-10)	25-30 (10-12)	30-35 (12-14)	35-45 (14-18)	45-55 (18-22)	55-65 (22-26)	65-75 (26-30)	> 75 (30)
		Fish size in centimetres (inches) / Longueur du poisson en centimètres (pouces)								
Lower Beverley Lake **Lac Lower Beverley** *Continued/Suite*	Black Crappie[1] / Marigane noire[1]									
	Bluegill[2] / Crapet arlequin[2]									
	Brown Bullhead[2] / Barbotte brune[2]									
	White Sucker[2] / Meunier noir[2]									
Lower Buckhorn Lake **Lac Lower Buckhorn** 4432/7815 Smith & Harvey Twps Cantons de Smith et de Harvey Peterborough Co /Cté de Peterborough	Walleye[1] / Doré[1]							4	2	
	Smallmouth Bass[2] / Achigan à petite bouche[2]						4			
	Largemouth Bass[2] / Achigan à grande bouche[2]									
	Yellow Perch[1] / Perchaude[1]									
	Pumpkinseed[1] / Crapet-soleil[1]									
Lower Fletcher Lake **Lac Lower Fletcher** 4521/7850 McClintock Twp /Canton de McClintock Haliburton Co /Cté de Haliburton	Lake Trout[2] / Truite de lac[2]					4	4	4		
Lower Hay Lake **Lac Lower Hay** 4524/7812 Sabine Twp /Canton de Sabine Nipissing Dist /Dist de Nipissing	Smallmouth Bass[1] / Achigan à petite bouche[1]			4	4					
Lower Paudash Lake **Lac Lower Paudash** 4458/7801 Cardiff Twp /Canton de Cardiff Haliburton Co /Cté de Haliburton	Smallmouth Bass[2] / Achigan à petite bouche[2]				4	4	2			
Lower Rideau Lake **Lac Lower Rideau** 4451/7607 N & S Elmsley Twps Cantons d Elmsley N et S Lanark & Leeds Cos Ctés de Lanark et de Leeds	Lake Trout[1] / Truite de lac[1]						4	4	4	
	Walleye[1] / Doré[1]							4	2	

Location/ Emplacement	Species/ Espèces	15-20 (6-8)	20-25 (8-10)	25-30 (10-12)	30-35 (12-14)	35-45 (14-18)	45-55 (18-22)	55-65 (22-26)	65-75 (26-30)	> 75 (30)
		Fish size in centimetres (inches) / Longueur du poisson en centimètres (pouces)								
Lyons Creek **Ruisseau Lyons** *Continued/Suite*	Pumpkinseed[2] / Crapet-soleil[2]									
	Bluegill[2] / Crapet arlequin[2]									
Mackie Lake **Lac Mackie** 4505/7659 Miller Twp /Canton de Miller Frontenac Co /Cté de Frontenac	Smallmouth Bass[1] / Achigan à petite bouche[1]				4	4	2			
	Largemouth Bass[1] / Achigan à grande bouche[1]									
MacLean Lake **Lac MacLean** 4449/7939 Matchedash Twp Canton de Matchedash Simcoe Co./Cté de Simcoe	Black Crappie[2] / Marigane noire[2]					4				
	Northern Pike[1] / Brochet[1]							4	4	4
	Smallmouth Bass[2] / Achigan à petite bouche[2]				4	4	2			
	Largemouth Bass[2] / Achigan à grande bouche[2]					4	2			
Madawaska Lake **Lac Madawaska** Arnprior headpond/Réservoir Arnprior 4528/7621 McNab Twp /Canton de McNab Renfrew Co /Cté de Renfrew	Walleye[1] / Doré[1]					4	4	2		
	Northern Pike[1] / Brochet[1]									2
	Smallmouth Bass[2] / Achigan à petite bouche[2]			4	4	2				
	Largemouth Bass[2] / Achigan à grande bouche[2]					4	4			
	Black Crappie[1] / Marigane noire[1]									
	Channel Catfish[2] / Barbue de rivière[2]						4	2		
	Brown Bullhead[2] / Barbotte brune[2]				4					
Madawaska River **Rivière Madawaska** Stewartville headpond Réservoir Stewartville 4523/7635 Bagot & McNab Twps Cantons de Bagot et McNab Renfrew Co /Cté de Renfrew	Walleye[1] / Doré[1]					4	4			
	Northern Pike[1] / Brochet[1]							4		

		15-20 (6-8)	20-25 (8-10)	25-30 (10-12)	30-35 (12-14)	35-45 (14-18)	45-55 (18-22)	55-65 (22-26)	65-75 (26-30)	> 75 (30)
Lucknow River / Rivière Lucknow 4357/8131 Kinloss Twp /Canton de Kinloss Bruce Co /Cté de Bruce	Brook Trout[2] Omble de fontaine[2]					4				
Lutterworth Lake / Lac Lutterworth 4452/7850 Lutterworth Twp /Canton de Lutterworth Haliburton Co /Cté de Haliburton	Yellow Perch[1] Perchaude[1]		4	2						
	White Sucker[1] Meunier noir[1]						4			
	Lake Trout[1] Truite de lac[1]									
Lynn River / Rivière Lynn Crystal Lake/Lac Crystal 4250/8018 Haldimand-Norfolk R M Mun rég de Haldimand-Norfolk	Carp[2] Carpe[2]									
Lynn River / Rivière Lynn 4250/8020 Haldimand-Norfolk R M Mun rég de Haldimand-Norfolk	White Sucker[2] Meunier noir[2]									
	Rock Bass[2] Crapet de roche[2]									
	Pumpkinseed[2] Crapet-soleil[2]									
Lyons Creek / Ruisseau Lyons at Hwy 140 Près de la route 140 4258/7912 Niagara R M /Mun rég de Niagara	Carp[2] Carpe[2]		4	4	2	1	1			
	Brown Bullhead[2] Barbotte brune[2]			4	4					
	Largemouth Bass[2] Achigan à grande bouche[2]		4							
	Pumpkinseed[2] Crapet-soleil[2]	2								
	Bluegill[2] Crapet arlequin[2]	2								
	Bowfin[2] Poisson-castor[2]								4	
Lyons Creek / Ruisseau Lyons downstream of QEW en aval de QEW 4308/7903 Niagara R M /Mun. rég de Niagara	Largemouth Bass[2] Achigan à grande bouche[2]					4				
	Carp[2] Carpe[2]									
	Brown Bullhead[2] Barbotte brune[2]									

Continued top right
Suite colonne de droite

Women of childbearing age and children under 15 should only consume fish represented by the clear fish symbol-no more than 4 meals per month.

		15-20 (6-8)	20-25 (8-10)	25-30 (10-12)	30-35 (12-14)	35-45 (14-18)	45-55 (18-22)	55-65 (22-26)	65-75 (26-30)	> 75 (30)
Magnetawan River / Rivière Magnetawan Poverty Bay/Baie Poverty 4541/7944 Croft Twp /Canton de Croft Parry Sound Dist /Dist de Parry Sound	Smallmouth Bass[1] Achigan à petite bouche[1]		4	4	4	4				
Maitland River / Rivière Maitland Wroxeter to below Auburn/ de Wroxeter jusqu'en aval d'Auburn 4354/8120 Huron Co /Cté de Huron	Smallmouth Bass[2] Achigan à petite bouche[2]					4	4			
	Rock Bass[2] Crapet de roche[2]	4								
	Carp[1] Carpe[1]							4	4	4
Manitouwaba Lake / Lac Manitouwaba 4524/7942 Monteith Twp /Canton de Monteith Parry Sound Dist /Dist de Parry Sound	Smallmouth Bass[1] Achigan à petite bouche[1]		4	4	2					
Manitouwabing Lake / Lac Manitouwabing 4529/7954 McKellar Twp /Canton de McKellar Perry Sound Dist /Dist de Parry Sound	Northern Pike[1] Brochet[1]							4	4	2
	Walleye[1] Doré[1]			4	4	4	2			
Marl Lakes / Lacs Marl 4410/8103 Brant Twp /Canton de Brant Bruce Co /Cté de Bruce	Largemouth Bass[2] Achigan à grande bouche[2]			4	4	4				
	Yellow Perch[1] Perchaude[1]									
Martindale Pond / Étang Martindale 4311/7916 Grantham Twp /Canton de Grantham Niagara R M /Mun rég de Niagara	Yellow Perch[1] Perchaude[1]									
	Brown Bullhead[2] Barbotte brune[2]									
	White Sucker[2] Meunier noir[2]									
	Pumpkinseed[1] Crapet-soleil[1]	4								
	Carp[2,7] Carpe[2,7]						4	2	2	
	Rock Bass[1] Crapet de roche[1]									
	Smallmouth Bass[1] Achigan à petite bouche[1]									

Continued next page
Suite page suivante

Les femmes en âge de procréer et les enfants de moins de 15 ans ne doivent consommer que les poissons illustrés du symbole du poisson clair et pas plus de quatre fois par mois.

Fish size in centimetres (inches)
Longueur du poisson en centimètres (pouces)

Location/ Emplacement	Species/ Espèces	15-20 (6-8)	20-25 (8-10)	25-30 (10-12)	30-35 (12-14)	35-45 (14-18)	45-55 (18-22)	55-65 (22-26)	65-75 (26-30)	> 75 (30)
Martindale Pond Étang Martindale *Continued/Suite*	Largemouth Bass[2] Achigan à grande bouche[2]									
	Northern Pike[1] Brochet[1]									
Mary Lake Lac Mary 4515/7915 Stephenson Twp Canton de Stephenson Muskoka D M/Mun de dist de Muskoka	Lake Trout[2] Truite de lac[2]				2					
	Smallmouth Bass[2] Achigan à petite bouche[2]	4	4	4	2					
	Rainbow Smelt[2] Éperlan arc-en-ciel[2]	2								
Matchedash Lake Lac Matchedash 4447/7929 Orillia & Matchedash Twps Cantons d'Orillia et de Matchedash Simcoe Co./Cté de Simcoe	Largemouth Bass[2] Achigan à grande bouche[2]				4	4				
	Walleye[1] Doré[1]									
Mazinaw Lake Lac Mazinaw 4455/7712 Abinger Twp /Canton d'Abinger Lennox & Addington Co Cté de Lennox et Addington	Smallmouth Bass[2] Achigan à petite bouche[2]				4	4				
	Walleye[2] Doré[2]					4	2			
	Lake Trout[2] Truite de lac[2]			4	4	4	2			
McCann Lake Lac McCann 4522/7854 McClintock Twp./Canton de McClintock Haliburton Co./Cté de Haliburton	Lake Trout[1] Truite de lac[1]									
McCauley Lake Lac McCauley 4533/7807 Airy & Murchison Twps Cantons d'Airy et de Murchison Nipissing Dist /Dist de Nipissing	Lake Trout[2] Truite de lac[2]				4	2				
McCraney Lake Lac McCraney 4534/7854 McCraney Twp /Canton de McCraney Nipissing Dist /Dist de Nipissing	Lake Trout[1] Truite de lac[1]					4				

Fish size in centimetres (inches)
Longueur du poisson en centimètres (pouces)

Location/ Emplacement	Species/ Espèces	15-20 (6-8)	20-25 (8-10)	25-30 (10-12)	30-35 (12-14)	35-45 (14-18)	45-55 (18-22)	55-65 (22-26)	65-75 (26-30)	> 75 (30)
Memesagamesing Lake/Lac Memesagamesing 4600/8000 Hardy Twp /Canton de Hardy Parry Sound Dist /Dist de Parry Sound	Walleye[1] Doré[1]				4	2				
	Smallmouth Bass[1] Achigan à petite bouche[1]		4	4	2	2				
	Northern Pike[1] Brochet[1]						2			
	White Sucker[1] Meunier noir[1]									
	Lake Trout[1] Truite de lac[1]					4	2			
Mephisto Lake Lac Mephisto 4456/7735 Cashel Twp./Canton de Cashel Hastings Co./Cté de Hastings	Lake Trout[2] Truite de lac[2]									
	Smallmouth Bass[1] Achigan à petite bouche[1]					4				
Methuen Lake Lac Methuen 4443/7755 Methuen Twp /Canton de Methuen Peterborough Co /Cté de Peterborough	Smallmouth Bass[4] Achigan à petite bouche[4]					4	2			
	Largemouth Bass[1] Achigan à grande bouche[1]					4				
Mill Lake Lac Mill 4522/8000 McDougall Twp./Canton de McDougall Parry Sound Dist /Dist. de Parry Sound	Smallmouth Bass[1] Achigan à petite bouche[1]		4	4	4					
	Walleye[1] Doré[1]				4	2	2			
Millichamp Lake Lac Millichamp 4519/7850 McClintock Twp /Canton de McClintock Haliburton Co./Cté de Haliburton	Brook Trout[1] Omble de fontaine[1]		4	4						
Milne Reservoir Réservoir Milne 4349/7913 Markham	Largemouth Bass[2] Achigan à grande bouche[2]									
	Rock Bass[1] Crapet de roche[1]									
	Black Crappie[2] Marigane noire[2]									
	Carp[5] Carpe[5]									

		15-20 (6-8)	20-25 (8-10)	25-30 (10-12)	30-35 (12-14)	35-45 (14-18)	45-55 (18-22)	55-65 (22-26)	65-75 (26-30)	> 75 (30)
McFadden Lake **Lac McFadden** 4520/7851 McClintock Twp /Canton de McClintock Haliburton Co /Cté de Haliburton	Lake Trout[1] Truite de lac[1]							4		
McGarvey Lake **Lac McGarvey** 4526/7834 Lawrence Twp /Canton de Lawrence Haliburton Co /Cté de Haliburton	Lake Trout[1] Truite de lac[1]								4	4
McKay Lake **Lac McKay** 4503/7910 Draper Twp /Canton de Draper Muskoka D M /Mun de dist de Muskoka	White Sucker[1] Meunier noir[1]									
McKenzie Creek **Ruisseau McKenzie** 4301/8013 Tuscarora Twp /Canton de Tuscarora Brant Co /Cté de Brant	White Sucker[1] Meunier noir[1]							4		
	White Crappie[2] Marigane blanche[2]									
McKenzie Lake **Lac McKenzie** 4522/7801 Sabine Twp /Canton de Sabine Nipissing Dist /Dist de Nipissing	Smallmouth Bass[1] Achigan à petite bouche[1]			4	4					
McNab Lake **Lac McNab** 4438/8104 Keppel Twp /Canton de Keppel Grey Co /Cté de Grey	Northern Pike[1] Brochet[1]								4	
McQuaby Lake **Lac McQuaby** 4602/7934 Nipissing Twp /Canton de Nipissing Parry Sound Dist /Dist de Parry Sound	Walleye[1] Doré[1]					4	4			
Meadow (Mead) Lake **Lac Meadow (Mead)** 4522/7935 Monteith Twp /Canton de Monteith Parry Sound Dist /Dist de Parry Sound	Largemouth Bass[1] Achigan à grande bouche[1]		4	4	4	2				

Women of childbearing age and children under 15 should only consume fish represented by the clear fish symbol-no more than 4 meals per month.

		15-20 (6-8)	20-25 (8-10)	25-30 (10-12)	30-35 (12-14)	35-45 (14-18)	45-55 (18-22)	55-65 (22-26)	65-75 (26-30)	> 75 (30)
Mink Lake **Lac Mink** 4533/7703 Wilberforce Twp /Canton de Wilberforce Renfrew Co /Cté de Renfrew	Whitefish[2] Grand corégone[2]									
Miskokway Lake **Lac Miskokway** 4539/8014 Burton Twp /Canton de Burton Parry Sound Dist /Dist de Parry Sound	Smallmouth Bass[6] Achigan à petite bouche[6]			4	4					
	Cisco[6] Cisco[6]		4							
	Lake Trout[6] Truite de lac[6]					4				
Miskwabi Lake **Lac Miskwabi** 4503/7819 Dudley Twp /Canton de Dudley Haliburton Co /Cté de Haliburton	Lake Trout[2] Truite de lac[2]									
	Smallmouth Bass[1] Achigan à petite bouche[1]				4	4	4			
Mississagagon Lake **Lac Mississagagon** 4452/7705 Barrie Twp /Canton de Barrie Frontenac Co /Cté de Frontenac	Smallmouth Bass[2] Achigan à petite bouche[2]					4	4			
	Yellow Perch[2] Perchaude[2]									
	Largemouth Bass[1] Achigan à grande bouche[1]				4	4	2			
	Northern Pike[1] Brochet[1]							4	4	4
	Walleye[1] Doré[1]					4	4	2		
Mississagua Lake **Lac Mississagua** 4442/7819 Harvey Twp /Canton de Harvey Peterborough Co /Cté de Peterborough	Lake Trout[1] Truite de lac[1]						4	4	4	
	Smallmouth Bass[1] Achigan à petite bouche[1]		4	4						
Mississippi Lake **Lac Mississippi** 4505/7610 Drummond Twp /Canton de Drummond Lanark Co /Cté de Lanark	Walleye[2] Doré[2]						4	2		
	Largemouth Bass[5] Achigan à grande bouche[5]					4				
	Smallmouth Bass[5] Achigan à petite bouche[5]					4				
	Northern Pike[2] Brochet[2]						4	4	4	
	Yellow Perch[2] Perchaude[2]			4						

Continued next page
Suite page suivante

Les femmes en âge de procréer et les enfants de moins de 15 ans ne doivent consommer que les poissons illustrés du symbole du poisson clair et pas plus de quatre fois par mois.

Location/ Emplacement	Species/ Espèces	Fish size in centimetres (inches) Longueur du poisson en centimètres (pouces) 15-20 (6-8)	20-25 (8-10)	25-30 (10-12)	30-35 (12-14)	35-45 (14-18)	45-55 (18-22)	55-65 (22-26)	65-75 (26-30)	> 75 > (30)
Mississippi Lake Lac Mississippi *Continued/Suite*	Brown Bullhead[5] Barbotte brune[5]									
	Rock Bass[5] Crapet de roche[5]			4						
	Bluegill[5] Crapet arlequin[5]									
	Pumpkinseed[5] Crapet-soleil[5]									
Mississippi River Rivière Mississippi Carleton Place - Appleton entre Carleton Place et Appleton 4509/7607 Beckwith Twp / Canton de Beckwith Lanark Co /Cté de Lanark	Smallmouth Bass[5] Achigan à petite bouche[5]			4	4	2				
	White Sucker[5] Meunier noir[5]						4			
	Brown Bullhead[5] Barbotte brune[5]									
	Pumpkinseed[2] Crapet-soleil[2]		4							
	Rock Bass[1] Crapet de roche[1]	4	4							
	Walleye[2] Doré[2]							2		
Mississippi River Rivière Mississippi Appleton-Almonte entre Appleton et Almonte 4511/7608 RamseyTwp /Canton de Ramsey Lanark Co /Cté de Lanark	Smallmouth Bass[5] Achigan à petite bouche[5]			4	4	4				
	Walleye[5] Doré[5]						4	4		
	Northern Pike[5] Brochet[5]					4	4	2		
	Brown Bullhead[5] Barbotte brune[5]									
	Pumpkinseed[2] Crapet-soleil[2]									
Mississippi River Snye Rivière Mississippi Snye 4527/7615 Ottawa-Carleton R M Mun rég d'Ottawa-Carleton	Largemouth Bass[5] Achigan à grande bouche[5]									
	Smallmouth Bass[6] Achigan à petite bouche[6]									
	Yellow Perch[5] Perchaude[5]									

Location/ Emplacement	Species/ Espèces	Fish size in centimetres (inches) Longueur du poisson en centimètres (pouces) 15-20 (6-8)	20-25 (8-10)	25-30 (10-12)	30-35 (12-14)	35-45 (14-18)	45-55 (18-22)	55-65 (22-26)	65-75 (26-30)	> 75 > (30)
Moira Lake Lac Moira 4430/7727 Huntingdon Twp /Canton de Huntingdon Hastings Co /Cté de Hastings	Walleye[5] Doré[5]		4	4	4	4	2			
	Northern Pike[5] Brochet[5]						4	4	4	2
	Smallmouth Bass[5] Achigan à petite bouche[5]	4	4	4	4	4				
	Largemouth Bass[6] Achigan à grande bouche[6]				4	4	2			
	Yellow Perch[6] Perchaude[6]									
	Rock Bass[6] Crapet de roche[6]	4	4							
	Pumpkinseed[6] Crapet-soleil[6]									
	Brown Bullhead[6] Barbotte brune[6]									
	White Sucker[6] Meunier noir[6]									
Moira River Rivière Moira below Hwy 7 Sous la route 7 4430/7730 Hastings Co./Cté de Hastings	Smallmouth Bass[6] Achigan à petite bouche[6]	4	4	4	4	2				
	Largemouth Bass[6] Achigan à grande bouche[6]		4	4						
	Northern Pike[6] Brochet[6]						4			
	Rock Bass[6] Crapet de roche[6]	4	4							
	Pumpkinseed[6] Crapet-soleil[6]	2								
	White Sucker[6] Meunier noir[6]						4			
Moira River Rivière Moira Highway 37/Route 37 4416/7720 Hastings Co /Cté de Hastings	Smallmouth Bass[6] Achigan à petite bouche[6]				4					
	Largemouth Bass[6] Achigan à grande bouche[6]									
	Northern Pike[6] Brochet[6]						4	4	4	

		15-20 (6-8)	20-25 (8-10)	25-30 (10-12)	30-35 (12-14)	35-45 (14-18)	45-55 (18-22)	55-65 (22-26)	65-75 (26-30)	> 75 (30)
	Rock Bass[5] Crapet de roche[5]	🐟								
Mississippi River Rivière Mississippi mouth/embouchure 4526/7616 Ottawa-Carleton R M Mun rég d'Ottawa-Carleton	Smallmouth Bass[2] Achigan à petite bouche[2]	4	4	4	4	4				
	Walleye[2] Doré[2]		🐟	🐟	4	4	2	◆	◆	◆
	Redhorse Sucker[2] Suceur rouge[2]		🐟	🐟	🐟	🐟	4			
	Northern Pike[2] Brochet[2]					🐟	🐟			
	American Eel[2] Anguille d'Amérique[2]						🐟	🐟	🐟	🐟
	White Sucker[2] Meunier noir[2]			🐟	🐟	🐟	🐟			
	Yellow Perch[2] Perchaude[2]	🐟	🐟							
	Channel Catfish[2] Barbue de rivière[2]			🐟	🐟	4	4	2		
	Pumpkinseed[2] Crapet-soleil[2]	🐟	🐟							
	Brown Bullhead[2] Barbotte brune[2]		🐟	🐟						
Mitchell Lake Lac Mitchell 4434/7857 Eldon Twp /Canton de Eldon Victoria Co /Cté de Victoria	Smallmouth Bass[2] Achigan à petite bouche[2]	🐟	🐟	🐟	🐟	🐟				
	Largemouth Bass[1] Achigan à grande bouche[1]		🐟	🐟	🐟	4	4			
	Rock Bass[1] Crapet de roche[1]	🐟	🐟							
	Yellow Perch[1] Perchaude[1]	🐟	🐟							
	Brown Bullhead[1] Barbotte brune[1]	🐟	🐟	🐟						
Mohawk Lake Lac Mohawk 4308/8013 Brantford	White Sucker[5] Meunier noir[5]		🐟	🐟	🐟	🐟				
	Carp[5] Carpe[5]					🐟	4	4		
	Largemouth Bass[5] Achigan à grande bouche[5]	🐟	🐟	🐟	🐟	🐟				

🐟 **Women of childbearing age and children under 15 should only consume fish represented by the clear fish symbol-no more than 4 meals per month.**

		15-20 (6-8)	20-25 (8-10)	25-30 (10-12)	30-35 (12-14)	35-45 (14-18)	45-55 (18-22)	55-65 (22-26)	65-75 (26-30)	> 75 (30)
	Walleye[6] Doré[6]			🐟	🐟	4				
	Rock Bass[6] Crapet de roche[6]	🐟	4							
	Pumpkinseed[6] Crapet-soleil[6]	🐟								
	Brown Bullhead[6] Barbotte brune[6]	🐟	🐟	🐟						
	White Sucker[6] Meunier noir[6]	🐟	🐟	🐟	🐟	🐟	4			
Monahan Drain Drain Monahan constructed wetland/Marécage artificiel 4520/7554 Kanata	White Sucker[2] Meunier noir[2]			🐟	🐟					
	Brown Bullhead[2] Barbotte brune[2]	🐟								
	Bluegill[2] Crapet arlequin[2]	🐟								
Monck Lake Lac Monck 4500/7807 Cardiff Twp /Canton de Cardiff Haliburton Co /Cté de Haliburton	Smallmouth Bass[1] Achigan à petite bouche[1]		🐟	4	4					
	Largemouth Bass[2] Achigan à grande bouche[2]		🐟	🐟	4	4	2			
Moon River Rivière Moon mouth area/embouchure 4508/7959 Parry Sound Dist /Dist de Parry Sound	Walleye[2] Doré[2]					🐟	4	4	4	
	Northern Pike[2] Brochet[2]					🐟	🐟	🐟	🐟	🐟
	Smallmouth Bass[2] Achigan à petite bouche[2]	🐟	🐟	🐟	🐟	4	4			
	Largemouth Bass[2] Achigan à grande bouche[2]	🐟	🐟	🐟	🐟	4				
	Black Crappie[2] Marigane noire[2]	🐟	🐟	🐟	4					
	Brown Bullhead[2] Barbotte brune[2]		🐟	🐟	🐟	4				
Moot Lake Lac Moot 4509/7910 McLean Twp /Canton de McLean Muskoka D M /Mun de dist de Muskoka	White Sucker[1] Meunier noir[1]		🐟	🐟	🐟	4				
	Largemouth Bass[5] Achigan à grande bouche[5]		4	4	4	2	◆			

🐟 **Les femmes en âge de procréer et les enfants de moins de 15 ans ne doivent consommer que les poissons illustrés du symbole du poisson clair et pas plus de quatre fois par mois.**

Location/ Emplacement	Species/ Espèces	Fish size in centimetres (inches) Longueur du poisson en centimètres (pouces) 15-20 (6-8)	20-25 (8-10)	25-30 (10-12)	30-35 (12-14)	35-45 (14-18)	45-55 (18-22)	55-65 (22-26)	65-75 (26-30)	> 75 (30)
Morrison Lake Lac Morrison 4452/7927 Wood Twp./Canton de Wood Muskoka D. M./Mun. de dist. de Muskoka	Smallmouth Bass[1] Achigan à petite bouche[1]			4	4	2				
Mountain Lake Lac Mountain 4443/8041 St. Vincent Twp./Canton de St. Vincent Grey Co./Cté de Grey	Smallmouth Bass[2] Achigan à petite bouche[2]					4				
	Walleye[1] Doré[1]						4	4		
Mountsberg Reservoir Réservoir Mountsberg 4326/8002 Hamilton-Wentworth R.M./ Mun. rég. de Hamilton-Wentworth	Largemouth Bass[2] Achigan à grande bouche[2]									
Mud Lake Lac Mud 4601/8000 I.R. 9/Rés. ind. 9 Parry Sound Dist./Dist. de Parry Sound	Northern Pike[1] Brochet[1]					4	2	2		
Mud Lake Lac Mud 4533/7710 Wilberforce & Grattan Twps Cantons de Wilberforce et de Grattan Renfrew Co./Cté de Renfrew	Northern Pike[1] Brochet[1]									
Muldrew Lakes Lacs Muldrew 4454/7927 Muskoka D.M./Mun. de dist. de Muskoka	Largemouth Bass[2] Achigan à grande bouche[2]			4	4					
	Yellow Perch[1] Perchaude[1]									
	Rock Bass[1] Crapet de roche[1]	4	2							
	Pumpkinseed[1] Crapet-soleil[1]									
	Brown Bullhead[2] Barbotte brune[2]									
Lake Muskoka Lac Muskoka 4500/7925 Muskoka Twp./Canton de Muskoka Muskoka D.M./Mun. de dist. de Muskoka	Lake Trout[2] Truite de lac[2]					4	4	2		
	Rock Bass[5] Crapet de roche[5]		4							

Location/ Emplacement	Species/ Espèces	Fish size in centimetres (inches) Longueur du poisson en centimètres (pouces) 15-20 (6-8)	20-25 (8-10)	25-30 (10-12)	30-35 (12-14)	35-45 (14-18)	45-55 (18-22)	55-65 (22-26)	65-75 (26-30)	> 75 (30)
MyKiss Lake Lac MyKiss 4540/7814 Preston Twp./Canton de Preston Nipissing Dist./Dist. de Nipissing	Brook Trout[3] Omble de fontaine[3]									
	Splake[3] Truite moulac[3]									
Nabdoe Lake Lac Nabdoe 4541/7905 Butt Twp./Canton de Butt Nipissing Dist./Dist. de Nipissing	Brook Trout[1] Omble de fontaine[1]									
Newboro Lake Lac Newboro 4438/7620 N. & S. Crosby Twps Cantons de Crosby N. et S. Leeds Co./Cté de Leeds	Northern Pike[2] Brochet[2]						4	4	4	
	Smallmouth Bass[4] Achigan à petite bouche[4]				4	4				
	Largemouth Bass[2] Achigan à grande bouche[2]				4	4				
	Brown Bullhead[2] Barbotte brune[2]									
	Bluegill[1] Crapet arlequin[1]									
	Pumpkinseed[1] Crapet-soleil[1]									
	Black Crappie[2] Marigane noire[2]		4							
	Yellow Perch[2] Perchaude[2]									
Niger Lake Lac Niger 4524/7851 McClintock Twp./Canton de McClintock Haliburton Co./Cté de Haliburton	Brook Trout[1] Omble de fontaine[1]									
Nine Mile Lake Lac Nine Mile 4457/7935 Wood Twp./Canton de Wood Muskoka D.M./Mun. du dist. de Muskoka	Largemouth Bass[2] Achigan à grande bouche[2]			4						
Lake Nipissing Lac Nipissing 4617/8000 Nipissing Dist./Dist. de Nipissing	Walleye[5,9] Doré[5,9]						4	4		
	Northern Pike[2] Brochet[2]								4	2

		15-20 (6-8)	20-25 (8-10)	25-30 (10-12)	30-35 (12-14)	35-45 (14-18)	45-55 (18-22)	55-65 (22-26)	65-75 (26-30)	> 75 (30)
	Smallmouth Bass[5] / Achigan à petite bouche[5]				4					
	Rainbow Smelt[2] / Éperlan arc-en-ciel[2]	4								
	Brown Bullhead[5] / Barbotte brune[5]									
	Northern Pike[5] / Brochet[5]						4	4	2	2
	Walleye[2] / Doré[2]			4	4	4	2	2		
Lake Muskoka / Lac Muskoka Gravenhurst Bay/Baie de Gravenhurst 4456/7924 Muskoka Twp /Canton de Muskoka Muskoka D M /Mun de dist de Muskoka	Smallmouth Bass[5] / Achigan à petite bouche[5]					4	2			
	Northern Pike[5] / Brochet[5]									4
	Rock Bass[5] / Crapet de roche[5]		4							
	Brown Bullhead[5] / Barbotte brune[5]									
	Yellow Perch[5] / Perchaude[5]									
Muskrat Lake / Lac Muskrat 4540/7655 Westmeath & Ross Twps Cantons de Westmeath et de Ross Renfrew Co /Cté de Renfrew	Walleye[1] / Doré[1]					4	4	2		
	Northern Pike[1] / Brochet[1]					4	4			
	Lake Trout[2] / Truite de lac[2]							4	4	2
	Rainbow Smelt[1] / Éperlan arc-ce-ciel[1]		4	4						
Musselman Lake / Lac Musselman 4420/7916 Whitchurch Twp /Canton de Whitchurch York R M /Mun rég de York	White Sucker[4] / Meunier noir[2]									
	Rock Bass[2] / Crapet de roche[2]									
	Brown Bullhead[2] / Barbotte brune[2]									
	Yellow Perch[1] / Perchaude[1]									
	Pumpkinseed[1] / Crapet-soleil[1]									
	Northern Pike[1] / Brochet[1]									

Women of childbearing age and children under 15 should only consume fish represented by the clear fish symbol-no more than 4 meals per month.

		15-20 (6-8)	20-25 (8-10)	25-30 (10-12)	30-35 (12-14)	35-45 (14-18)	45-55 (18-22)	55-65 (22-26)	65-75 (26-30)	> 75 (30)
	Smallmouth Bass[2] / Achigan à petite bouche[2]					4				
	Yellow Perch[2] / Perchaude[2]				4					
	White Bass[2] / Bar blanc[2]				4					
	Rock Bass[1] / Crapet de roche[1]		4							
	Whitefish[2] / Grand corégone[2]									
	Cisco[2] / Cisco[2]									
	Brown Bullhead[2] / Barbotte brune[2]									
	Freshwater Drum[2] / Malachigan[2]						4			
	White Sucker[5,9] / Meunier noir[5,9]									
	Rainbow Smelt[2] / Éperlan arc-ce-ciel[2]									
Norcan Lake / Lac Norcan 4510/7652 N Canonto Twp /Canton de Canonto-N Frontenac Co /Cté de Frontenac	Walleye[1] / Doré[1]				4	4	4	2		
	Largemouth Bass[2] / Achigan à grande bouche[2]				4	4				
Norway Lake / Lac Norway 4520/7643 Bagot Twp /Canton de Bagot Renfrew Co /Cté de Renfrew	Walleye[1] / Doré[1]					4	2			
Lake Nosbonsing / Lac Nosbonsing 4612/7913 E Ferris & Bonfield Twps Cantons de Ferris-E et de Bonfield Nipissing Dist /Dist de Nipissing	Walleye[1] / Doré[1]									
Nottawasaga River / Rivière Nottawasaga 4429/8000 Sunnidale Twp /Canton de Sunnidale Simcoe Co /Cté de Simcoe	Walleye[2] / Doré[2]							4	2	2
	Northern Pike[1] / Brochet[1]								4	
Continued next page *Suite page suivante*	Smallmouth Bass[2] / Achigan à petite bouche[2]									

Les femmes en âge de procréer et les enfants de moins de 15 ans ne doivent consommer que les poissons illustrés du symbole du poisson clair et pas plus de quatre fois par mois.

Location/ Emplacement	Species/ Espèces	Fish size in centimetres (inches) Longueur du poisson en centimètres (pouces) 15-20 (6-8)	20-25 (8-10)	25-30 (10-12)	30-35 (12-14)	35-45 (14-18)	45-55 (18-22)	55-65 (22-26)	65-75 (26-30)	> 75 (30)
Nottawasaga River Rivière Nottawasaga *Continued/Suite*	Rainbow Trout[2,7] Truite arc-en-ciel[2,7]	◁	◁	◁	◁	◁	◁	◁	◁	
	Chinook[2,7] Saumon quinnat[2,7]						◁	◁	◁	◁
	Yellow Perch[2] Perchaude[2]	◁	◁	◁	◁	4				
	Black Crappie[2] Marigane noire[2]		◁	◁	4					
	Pumpkinseed[1] Crapet-soleil[1]	◁								
	Brown Bullhead[2] Barbotte brune[2]		◁	◁						
	Carp[2] Carpe[2]							◁	4	
Nunikani Lake Lac Nunikani 4512/7844 Sherborne Twp./Canton de Sherborne Haliburton Co./Cté de Haliburton	Smallmouth Bass[6] Achigan à petite bouche[6]	◁	◁	4	4					
	Lake Trout[6] Truite de lac[6]			◁	◁	◁	◁			
Oak Lake Lac Oak 4436/7754 Methuen Twp./Canton de Methuen Peterborough Co./Cté de Peterborough	Smallmouth Bass[4] Achigan à petite bouche[4]			◁	4	4				
	Walleye[1] Doré[1]					◁	4	4	4	
Oastler Lake Lac Oastler 4519/7958 Foley Twp./Canton de Foley Parry Sound Dist./Dist. de Parry Sound	Smallmouth Bass[5] Achigan à petite bouche[5]	◁	◁	◁	4	4				
Old Welland Canal Vieux Canal Welland Port Colborne to Dain City De Port Colborne à Dain City 4301/7913 Niagara R.M./Mun. rég. de Niagara	Northern Pike[2] Brochet[2]					◁	◁	◁	4	
	Smallmouth Bass[2] Achigan à petite bouche[2]	◁	◁	◁	◁	4	4			
	Rock Bass[2] Crapet de roche[2]	◁	◁							
	Black Crappie[1] Marigane noire[1]	◁	◁	◁						
	Pumpkinseed[1] Crapet-soleil[1]	◁								

Location/ Emplacement	Species/ Espèces	Fish size in centimetres (inches) Longueur du poisson en centimètres (pouces) 15-20 (6-8)	20-25 (8-10)	25-30 (10-12)	30-35 (12-14)	35-45 (14-18)	45-55 (18-22)	55-65 (22-26)	65-75 (26-30)	> 75 (30)
Opinicon Lake Lac Opinicon 4434/7619 Bedford, Storrington & S. Crosby Twps Cantons de Bedford, de Storrington et de Crosby-S Frontenac & Leeds Cos. Ctés de Frontenac et de Leeds	Yellow Perch[1] Perchaude[1]	◁	4							
	Northern Pike[1] Brochet[1]				◁	◁	◁	◁	4	
	Largemouth Bass[2] Achigan à grande bouche[2]		◁	◁	◁	4				
	Brown Bullhead[1] Barbotte brune[1]		◁	◁	◁					
	Bluegill[1] Crapet arlequin[1]	◁								
	Pumpkinseed[1] Crapet-soleil[1]	◁								
	Smallmouth Bass[1] Achigan à petite bouche[1]			◁	◁	4				
Oram Lake Lac Oram 4538/7806 Preston Twp./Canton de Preston Nipissing Dist./Dist. de Nipissing	Splake[3] Truite moulac[3]		◁	◁	◁					
Orangeville Reservoir Réservoir Orangeville (Island Lake/Lac Island) 4355/8006 Mono Twp./Canton de Mono Dufferin Co./Cté de Dufferin	Largemouth Bass[2] Achigan à grande bouche[2]				4	4	4			
	Northern Pike[2] Brochet[2]				◁	4	4	2		
	Yellow Perch[2] Perchaude[2]	◁	◁	◁	4					
	Pumpkinseed[1] Crapet-soleil[1]	◁	◁							
	Brown Bullhead[2] Barbotte brune[2]		◁	◁	◁					
Orr Lake Lac Orr 4436/7948 Flos & Medonte Twps Cantons de Flos et de Medonte Simcoe Co./Cté de Simcoe	Largemouth Bass[1] Achigan à grande bouche[1]		◁	◁	◁	4	4			
	Northern Pike[1] Brochet[1]					◁	◁	4	4	4
	Yellow Perch[1] Perchaude[1]	◁	◁	◁						
	Rock Bass[1] Crapet de roche[1]	◁	◁	4						

		15-20 (6-8)	20-25 (8-10)	25-30 (10-12)	30-35 (12-14)	35-45 (14-18)	45-55 (18-22)	55-65 (22-26)	65-75 (26-30)	> 75 (30)
	Brown Bullhead[2] Barbotte brune[2]			⇦	⇦					
	Carp[2] Carpe[2]					⇦	4	4	4
	Freshwater Drum[2] Malachigan[2]			⇦	⇦	4	4	4		
Old Welland Canal **Vieux Canal Welland** Broadway Bridge to Port Robinson Du pont Broadway à Port Robinson 4305/7912 Niagara R M./Mun. rég de Niagara	Northern Pike[2] Brochet[2]		⇦	⇦	⇦	⇦	⇦	⇦	4	
	Smallmouth Bass[2] Achigan à petite bouche[2]	⇦	⇦	⇦	⇦	4				
	Yellow Perch[2] Perchaude[2]	⇦	⇦							
	Rock Bass[2] Crapet de roche[2]	⇦	4							
	Pumpkinseed[1] Crapet-soleil[1]	⇦								
	Brown Bullhead[2] Barbotte brune[2]			⇦	⇦					
	Freshwater Drum[2] Malachigan[2]				⇦	⇦	4			
Oliphant (Long) Lake **Lac Oliphant (Long)** 4542/7911 Proudfoot Twp./Canton de Proudfoot Parry Sound Dist./Dist. de Parry Sound	Lake Trout[2] Truite de lac[2]				⇦	⇦	⇦	⇦	4	4
Oliver Lake **Lac Oliver** 4543/7946 McKellar Twp./Canton de McKellar Parry Sound Dist./Dist. de Parry Sound	Smallmouth Bass[1] Achigan à petite bouche[1]	⇦	⇦	⇦	⇦	4				
Opeongo Lake **Lac Opeongo** 4542/7823 Bower Twp./Canton de Bower Nipissing Dist./Dist. de Nipissing	Lake Trout[2] Truite de lac[2]	⇦	⇦	⇦	⇦	⇦	4	4	4	
	Smallmouth Bass[2] Achigan à petite bouche[2]	⇦	⇦	4	4	2				
	Whitefish[1] Grand corégone[1]	⇦	⇦	⇦	⇦	⇦	⇦			
	Cisco[1] Cisco[1]	⇦								

⇦ **Women of childbearing age and children under 15 should only consume fish represented by the clear fish symbol-no more than 4 meals per month.**

		15-20 (6-8)	20-25 (8-10)	25-30 (10-12)	30-35 (12-14)	35-45 (14-18)	45-55 (18-22)	55-65 (22-26)	65-75 (26-30)	> 75 (30)
	Pumpkinseed[1] Crapet-soleil[1]	⇦	⇦							
	Brown Bullhead[2] Barbotte brune[2]		⇦	⇦	⇦					
Otonabee River **Rivière Otonabee** upstream of Little Lake (Peterborough) to Lakefield en amont du Lac Little (Peterborough) jusqu' à Lakefield 4423/7814 Douro Twp./Canton de Douro Peterborough Co./Cté de Peterborough	Walleye[2] Doré[2]				⇦	⇦	⇦			
	Smallmouth Bass[2] Achigan à petite bouche[2]		⇦	⇦	⇦	⇦	⇦			
	Rock Bass[2] Crapet de roche[2]	⇦	⇦	4						
	Yellow Perch[1] Perchaude[1]	⇦	⇦	⇦	⇦					
	Black Crappie[1] Marigane noire[1]	⇦	⇦							
	Pumpkinseed[1] Crapet-soleil[1]	⇦								
	Bluegill[1] Crapet arlequin[1]	⇦	⇦							
	Brown Bullhead[2] Barbotte brune[2]		⇦	⇦	⇦					
	White Sucker[1] Meunier noir[1]		⇦	⇦	⇦	⇦	⇦			
Otonabee River **Rivière Otonabee** Little Lake, (Peterborough) Lac Little (Peterborough) 4418/7819 N. Monaghan & Otonabee Twps Cantons de Monaghan-N. et d'Otonabee Peterborough Co./Cté de Peterborough	Walleye[2] Doré[2]		⇦	⇦	⇦	⇦	4			
	Smallmouth Bass[2] Achigan à petite bouche[2]	⇦	⇦	⇦	⇦	⇦				
	Rock Bass[2] Crapet de roche[2]	⇦	4							
	Yellow Perch[1] Perchaude[1]	⇦	⇦							
	Black Crappie[2] Marigane noire[2]	⇦	⇦							
	Pumpkinseed[1] Crapet-soleil[1]	⇦								
	Bluegill[1] Crapet arlequin[1]	⇦	⇦							
	Brown Bullhead[2] Barbotte brune[2]	⇦	⇦	⇦	⇦					
	Carp[2] Carpe[2]								4	4

⇦ **Les femmes en âge de procréer et les enfants de moins de 15 ans ne doivent consommer que les poissons illustrés du symbole du poisson clair et pas plus de quatre fois par mois.**

Location/ Emplacement	Species/ Espèces	Fish size in centimetres (inches) Longueur du poisson en centimètres (pouces) 15-20 (6-8)	20-25 (8-10)	25-30 (10-12)	30-35 (12-14)	35-45 (14-18)	45-55 (18-22)	55-65 (22-26)	65-75 (26-30)	> 75 > (30)
Otonabee River Rivière Otonabee downstream of Little Lake (Peterborough) to Rice Lake en aval du lac Little (Peterborough) jusqu' au lac Rice 4414/7819 Peterborough Co /Cté de Peterborough	Walleye[2] Doré[2]							4		
	Smallmouth Bass[2] Achigan à petite bouche[2]									
	Largemouth Bass[2] Achigan à grande bouche[2]									
	Rock Bass[2] Crapet de roche[2]		4	4						
	Yellow Perch[2] Perchaude[2]									
	Black Crappie[2] Marigane noire[2]									
	Pumpkinseed[1] Crapet-soleil[1]									
	Bluegill[2] Crapet arlequin[2]									
	Brown Bullhead[2] Barbotte brune[2]									
	Carp[2] Carpe[2]						4	2	1	
Ottawa River Rivière des Outaouais below Mattawa to Pembroke en aval de Mattawa jusqu' à Pembroke 4607/7729 Nipissing Dist and Renfrew Co Dist de Nipissing et Cté de Renfrew	Walleye[8] Doré[8]					4	4	4		
	Sauger[1] Doré noir[1]				4	2				
	Northern Pike[2] Brochet[2]								4	2
	Smallmouth Bass[2] Achigan à petite bouche[2]					4				
	Yellow Perch[2] Perchaude[2]									
	Whitefish[1] Grand corégone[1]									
	Cisco[1] Cisco[1]									
	Sturgeon[1] Esturgeon de lac[1]									

Location/ Emplacement	Species/ Espèces	Fish size in centimetres (inches) Longueur du poisson en centimètres (pouces) 15-20 (6-8)	20-25 (8-10)	25-30 (10-12)	30-35 (12-14)	35-45 (14-18)	45-55 (18-22)	55-65 (22-26)	65-75 (26-30)	> 75 > (30)
Ottawa River Rivière des Outaouais below Rockland to Carillon en aval de Rockland jusqu' à Carillon 4538/7454 Prescott & Russell Cos Ctés de Prescott et de Russell	Walleye[5,9] Doré[5,9]				4	4	2			
	Sauger[5] Doré noir[5]			4	4	2				
	Northern Pike[5] Brochet[5]						4	4	4	2
	Smallmouth Bass[5] Achigan à petite bouche[5]				4	4	2			
	Yellow Perch[5] Perchaude[5]		4	4						
	Brown Bullhead[5] Barbotte brune[5]									
	White Sucker[5] Meunier noir[5]						4			
Otter Lake Lac Otter 4430/7632 Loughborough Twp /Canton de Loughborough Frontenac Co /Cté de Frontenac	Black Crappie[2] Marigane noire[2]									
Otty Lake Lac Otty 4451/7613 N Burgess Twp /Canton de Burgess-N Lanark Co /Cté de Lanark	Northern Pike[2] Brochet[2]						4	4	2	2
	Smallmouth Bass[2] Achigan à petite bouche[2]					4	2			
	Black Crappie[2] Marigane noire[2]				4					
	Largemouth Bass[2] Achigan à grande bouche[2]					4	2			
Oudaze Lake Lac Oudaze 4527/7911 Chaffey Twp /Canton de Chaffey Muskoka D M /Mun du dist. de Muskoka	Smallmouth Bass[1] Achigan à petite bouche[1]	4	4	2	2					
Oxtongue Lake Lac Oxtongue 4522/7855 McClintock Twp /Canton de McClintock Haliburton Co /Cté de Haliburton	Lake Trout[2] Truite de lac[2]					4	4	2		
	Smallmouth Bass[1] Achigan à petite bouche[1]			4	4					

		15-20 (6-8)	20-25 (8-10)	25-30 (10-12)	30-35 (12-14)	35-45 (14-18)	45-55 (18-22)	55-65 (22-26)	65-75 (26-30)	> 75 > (30)
	White Sucker[1] / Meunier noir[1]					⇦	⇦			
Ottawa River / Rivière des Outaouais below Pembroke to Arnprior / en aval de Pembroke jusqu' à Arnprior 4540/7650 Renfrew Co /Cté de Renfrew	Walleye[2,7] / Doré[2,7]		⇦	⇦	⇦	⇦				
	Northern Pike[2,7] / Brochet[2,7]					⇦	⇦	4	4	2
	Smallmouth Bass[2] / Achigan à petite bouche[2]		⇦	⇦	4	2	◆			
	Channel Catfish[2] / Barbue de rivière[2]			⇦	⇦	⇦	4	2	◆	
Ottawa River / Rivière des Outaouais below Arnprior to Rockland / en aval d'Arnprior jusqu' à Rockland 4525/7545 Renfrew Co., Ottawa-Carleton R.M. & Russell Co / Cté de Renfrew, Mun. rég. d'Ottawa-Carleton, et Cté de Russell	Walleye[5,7,9] / Doré[5,7,9]	⇦	⇦	⇦	4	4	4	4	◆	◆
	Sauger[5,9] / Doré noir[5,9]		4	2	2	2				
	Northern Pike[5] / Brochet[5]			⇦	⇦	⇦	⇦	4	4	◆
	Smallmouth Bass[5,9] / Achigan à petite bouche[5,9]	⇦	⇦	⇦	4	4	2			
	Rock Bass[5] / Crapet de roche[5]	⇦	4							
	Yellow Perch[5] / Perchaude[5]	⇦	⇦	4						
	Black Crappie[5] / Marigane noire[5]	⇦	⇦	⇦	4					
	Pumpkinseed[5] / Crapet-soleil[5]	⇦	⇦							
	Brown Bullhead[5] / Barbotte brune[5]	⇦	⇦	⇦	⇦					
	Channel Catfish[5] / Barbue de rivière[5]					⇦	4	4	4	
	Sturgeon[5,7,9] / Esturgeon de lac[5,7,9]					⇦	⇦	⇦	⇦	⇦
	White Sucker[5] / Meunier noir[5]			⇦	⇦	⇦	⇦			
	Redhorse Sucker[2] / Suceur rouge[2]		⇦	⇦	⇦	⇦	⇦	4		
	American Eel[5] / Anguille d'Amérique[5]						⇦	⇦	⇦	⇦

⇦ **Women of childbearing age and children under 15 should only consume fish represented by the clear fish symbol-no more than 4 meals per month.**

		15-20 (6-8)	20-25 (8-10)	25-30 (10-12)	30-35 (12-14)	35-45 (14-18)	45-55 (18-22)	55-65 (22-26)	65-75 (26-30)	> 75 > (30)
Palmerston Lake / Lac Palmerston 4501/7651 Palmerston & S. Canonto Twps / Cantons de Palmerston et de S. Canonto Frontenac Co /Cté de Frontenac	Lake Trout[2] / Truite de lac[2]				⇦	⇦	⇦	⇦		
	Smallmouth Bass[2] / Achigan à petite bouche[2]		⇦	⇦	⇦	4	2			
Papineau Lake / Lac Papineau 4521/7749 Wicklow & Bangor Twps / Cantons de Wicklow et Bangor Hastings Co /Cté de Hastings	Lake Trout[1] / Truite de lac[1]	⇦	⇦	⇦	⇦	4	4	4		
	Whitefish[1] / Grand corégone[1]			⇦	⇦	⇦	⇦	⇦		
	Cisco[2] / Cisco[2]			⇦	⇦					
Park Lake / Lac Park 4502/7636 Dalhousie Twp /Canton de Dalhousie Lanark Co /Cté de Lanark	Yellow Perch[2] / Perchaude[2]	⇦	⇦	⇦						
Patterson (Stormy) Lake / Lac Patterson (Stormy) 4605/7947 Patterson Twp /Canton de Patterson Parry Sound Dist./Dist. de Parry Sound	Walleye[1] / Doré[1]			⇦	⇦	4	4	2	◆	
Paudash Lake / Lac Paudash 4458/7803 Cardiff Twp /Canton de Cardiff Haliburton Co /Cté de Haliburton	Walleye[2] / Doré[2]					⇦	4	2		
	Smallmouth Bass[5] / Achigan à petite bouche[5]	⇦	⇦	⇦	⇦	4	4			
	Yellow Perch[5] / Perchaude[5]	⇦	⇦	⇦	⇦					
	White Sucker[6] / Meunier noir[6]				⇦	⇦	⇦			
Peninsula Lake / Lac Peninsula 4520/7906 Chaffey Twp /Canton de Chaffey Muskoka D. M./Mun. de dist. de Muskoka	Smallmouth Bass[2] / Achigan à petite bouche[2]	⇦	⇦	⇦	4	4				
	Lake Trout[2] / Truite de lac[2]				⇦	⇦	4	4	4	
Percy Lake / Lac Percy 4512/7822 Harburn Twp /Canton de Harburn Haliburton Co./Cté de Haliburton	Lake Trout[4] / Truite de lac[4]		⇦	⇦	⇦	4	4	4	2	

⇦ **Les femmes en âge de procréer et les enfants de moins de 15 ans ne doivent consommer que les poissons illustrés du symbole du poisson clair et pas plus de quatre fois par mois.**

Location/ Emplacement	Species/ Espèces	Fish size in centimetres (inches) Longueur du poisson en centimètres (pouces) 15-20 (6-8)	20-25 (8-10)	25-30 (10-12)	30-35 (12-14)	35-45 (14-18)	45-55 (18-22)	55-65 (22-26)	65-75 (26-30)	> 75 (30)
Percy Reach Bief Percy Trent River/Rivière Trent 4414/7747 Percy Twp /Canton de Percy Northumberland Co Cté de Northumberland	Walleye[5] Doré[5]						4	4	2	
	Northern Pike[1] Brochet[1]									
	Smallmouth Bass[2] Achigan à petite bouche[2]					4	4			
	Yellow Perch[2] Perchaude[2]									
	Rock Bass[1] Crapet de roche[1]		4	4						
	Black Crappie[2] Marigane noire[2]									
	Pumpkinseed[1] Crapet-soleil[1]									
	Brown Bullhead[2] Barbotte brune[2]									
	Carp[2] Carpe[2]									
Pickerel Lake Lac Pickerel 4541/7918 Armour & Proudfoot Twps Cantons d'Armour et de Proudfoot Parry Sound Dist /Dist. de Parry Sound	Walleye[5] Doré[5]	4	4	4	2					
	Smallmouth Bass[5] Achigan à petite bouche[5]			4	4					
	Northern Pike[5] Brochet[5]					4	2	2		
Pickerel River Rivière Pickerel 4540/7918 Mowat Twp /Canton de Mowat Parry Sound Dist /Dist. de Parry Sound	Northern Pike[1] Brochet[1]						4			
	Walleye[1] Doré[1]					4	4	4		
Pigeon Lake Lac Pigeon 4427/7830 Victoria Co /Cté de Victoria	Walleye[1] Doré[1]						4	4	4	
	Largemouth Bass[2] Achigan à grande bouche[2]									
	Smallmouth Bass[2] Achigan à petite bouche[2]									
	Black Crappie[1] Marigane noire[1]									

Location/ Emplacement	Species/ Espèces	Fish size in centimetres (inches) Longueur du poisson en centimètres (pouces) 15-20 (6-8)	20-25 (8-10)	25-30 (10-12)	30-35 (12-14)	35-45 (14-18)	45-55 (18-22)	55-65 (22-26)	65-75 (26-30)	> 75 (30)
Pittock Reservoir Réservoir Pittock Woodstock 4308/8044 Oxford Co /Cté d'Oxford	Smallmouth Bass[2] Achigan à petite bouche[2]						4			
	Rock Bass[1] Crapet de roche[1]									
	Yellow Perch[1] Perchaude[1]									
	Brown Bullhead[2] Barbotte brune[2]									
	Carp[2] Carpe[2]									
	White Sucker[1] Meunier noir[1]									
Portage Lake Lac Portage 4500/7823 Dudley Twp /Canton de Dudley Haliburton Co /Cté de Haliburton	Smallmouth Bass[2] Achigan à petite bouche[2]				4					
	Rainbow Trout[2] Truite arc-en-ciel[2]									
Portage Lake Lac Portage 4554/8033 Mowat Twp /Canton de Mowat Parry Sound Dist /Cté de Haliburton	Northern Pike[6] Brochet[6]						4	2	2	
	Black Crappie[2] Marigane noire[2]			4	4					
	Brown Bullhead[2] Barbotte brune[2]									
Professor's Lake Lac Professor's 4344/7946 Brampton	Largemouth Bass[2] Achigan à grande bouche[2]				4					
	Yellow Perch[1] Perchaude[1]	4	4							
	Rock Bass[2] Crapet de roche[2]		4	4						
	Black Crappie[1] Marigane noire[1]									
	Pumpkinseed[1] Crapet-soleil[1]									
	Carp[2] Carpe[2]									

		15-20 (6-8)	20-25 (8-10)	25-30 (10-12)	30-35 (12-14)	35-45 (14-18)	45-55 (18-22)	55-65 (22-26)	65-75 (26-30)	> 75 (30)
	Yellow Perch[2] / Perchaude[2]	◇	◇	◇						
	Rock Bass[1] / Crapet de roche[1]	◇	◇							
	Pumpkinseed[1] / Crapet-soleil[1]	◇	◇							
	Bluegill[1] / Crapet arlequin[1]	◇	◇							
	Brown Bullhead[2] / Barbotte brune[2]	◇	◇	◇						
	Carp[2] / Carpe[2]					◇	◇	◇	◇	
Pigeon River / Lac Pigeon Emily Provincial Park area / environs d'Emily Provincial Park 4418/7832 Emily Twp /Canton d'Emily Victoria Co./Cté de Victoria	Walleye[1] / Doré[1]			◇	◇	◇	4			
	Yellow Perch[1] / Perchaude[1]	◇	◇							
	Rock Bass[1] / Crapet de roche[1]	◇								
	Brown Bullhead[2] / Barbotte brune[2]		◇	◇	◇					
	Carp[2] / Carpe[2]						◇	◇	◇	◇
Pike Lake / Lac Pike 4447/7621 N Burgess Twp Canton de Burgess-N Lanark Co./Cté de Lanark	Walleye[5] / Doré[5]				◇	4	4	2		
	Smallmouth Bass[5] / Achigan à petite bouche[5]			◇	4	4				
	Brown Bullhead[5] / Barbotte brune[5]			◇	◇	◇				
	Northern Pike[5] / Brochet[5]						4	4	4	
Pine Lake / Lac Pine 4507/7835 Guilford Twp /Canton de Guilford Haliburton Co /Cté de Haliburton	Smallmouth Bass[2] / Achigan à petite bouche[2]	◇	◇	◇	◇	4				
	White Sucker[2] / Meunier noir[2]	◇	◇	◇	◇					
Pine Lake / Lac Pine 4504/7904 Oakley Twp /Canton d'Oakley Muskoka D M /Mun de dist de Muskoka	Rainbow Trout[1] / Truite arc-en-ciel[1]					◇				
	Lake Trout[1] / Truite de lac[1]	◇	◇	◇	◇	◇	◇	4	4	

◇ **Women of childbearing age and children under 15 should only consume fish represented by the clear fish symbol-no more than 4 meals per month.**

		15-20 (6-8)	20-25 (8-10)	25-30 (10-12)	30-35 (12-14)	35-45 (14-18)	45-55 (18-22)	55-65 (22-26)	65-75 (26-30)	> 75 (30)
Prospect Lake / Lac Prospect 4459/7908 Draper Twp./Canton de Draper Muskoka D M /Mun de dist de Muskoka	Smallmouth Bass[2] / Achigan à petite bouche[2]	◇	4	4	2	◆				
Purdy Lake / Lac Purdy 4521/7744 Bangor Twp./Canton de Bangor Hastings Co /Cté de Hastings	Smallmouth Bass[2] / Achigan à petite bouche[2]	◇	◇	◇	◇					
Pusey Lake / Lac Pusey 4503/7813 Cardiff Twp./Canton de Cardiff Haliburton Co /Cté de Haliburton	Smallmouth Bass[2] / Achigan à petite bouche[2]		◇	◇	◇					
Puslinch Lake / Lac Puslinch 4325/8016 Puslinch Twp /Canton de Puslinch Wellington Co./Cté de Wellington	Northern Pike[2] / Brochet[2]					◇	◇	◇	◇	
	Walleye[2] / Doré[2]					◇	◇			
Queenston Reservoir / Réservoir Queenston 4309/7905 Niagara R M /Mun rég de Niagara	Yellow Perch[2] / Perchaude[2]		◇	◇	◇					
Rainy Lake / Lac Rainy 4532/7930 Ryerson Twp /Canton de Ryerson Parry Sound Dist /Dist de Parry Sound	Smallmouth Bass[1] / Achigan à petite bouche[1]	◇	◇	4	4	2				
Raisin River / Rivière Raisin MacGillivrays Bridge/Pont MacGillivreys 4509/7439 Charlottenburg Twp Canton de Charlottenburg Glengarry Co /Cté de Glengerry	Walleye[5,7,9] / Doré[5,7,9]					4	4	2	2	◆
Raven Lake / Lac Raven 4512/7841 Sherborne Twp /Canton de Sherborne Haliburton Co /Cté de Haliburton	Lake Trout[1] / Truite de lac[1]				◇	◇	4	2	◆	
	Smallmouth Bass[1] / Achigan à petite bouche[1]		◇	◇	◇	4	2			
Rebecca Lake / Lac Rebecca 4526/7902 Sinclair Twp /Canton de Sinclair Muskoka D. M /Mun de dist de Muskoka	Smallmouth Bass[5] / Achigan à petite bouche[5]			4	4	4	2			
	Lake Trout[5] / Truite de lac[5]						◇	4	2	2

◇ **Les femmes en âge de procréer et les enfants de moins de 15 ans ne doivent consommer que les poissons illustrés du symbole du poisson clair et pas plus de quatre fois par mois.**

Location/ Emplacement	Species/ Espèces	Fish size in centimetres (inches) Longueur du poisson en centimètres (pouces) 15-20 (6-8)	20-25 (8-10)	25-30 (10-12)	30-35 (12-14)	35-45 (14-18)	45-55 (18-22)	55-65 (22-26)	65-75 (26-30)	> 75 > (30)
Red Chalk Lake **Lac Red Chalk** 4511/7857 Ridout Twp./Canton de Ridout Muskoka D. M./Mun. de dist. de Muskoka	Lake Trout[2] Truite de lac[2]								4	
Red Deer Lake **Lac Red Deer** 4613/7914 Laurier Twp./Canton de Laurier Parry Sound Dist./Dist. de Parry Sound	Brook Trout[1] Omble de fontaine[1]									
Redhorse Lake **Lac Redhorse** 4506/7648 S. Canonto Twp./Canton de Canonto-S Frontenac Co./Cté de Frontenac	Smallmouth Bass[2] Achigan à petite bouche[2]					4	4			
Red Pine Lake **Lac Red Pine** 4512/7842 Sherborne Twp./Canton de Sherborne-S Haliburton Co./Cté de Haliburton	Smallmouth Bass[1] Achigan à petite bouche[1]				4	4				
	Lake Trout[2] Truite de lac[2]									
Redrock Lake **Lac Redrock** 4546/7828 Bower Twp./Canton de Bower Nipissing Dist./Dist. de Nipissing	Brook Trout[1] Omble de fontaine[1]					2				
	Yellow Perch[1] Perchaude[1]									
Redstone Lake **Lac Redstone** 4511/7832 Guilford Twp./Canton de Guilford Haliburton Co./Cté de Haliburton	Lake Trout[4] Truite de lac[4]							4	4	
	Whitefish[1] Grand corégone[1]					4				
Restoule Lake **Lac Restoule** 4603/7946 Patterson Twp./Canton de Patterson Parry Sound Dist./Dist. de Parry Sound	Walleye[1] Doré[1]			2	2					
	Whitefish[1] Grand corégone[1]					4	4			
Rice Lake **Lac Rice** eastern end/côté est 4414/7808 Peterborough Co./Cté de Peterborough	Walleye[2] Doré[2]							4	4	
	Largemouth Bass[2] Achigan à grande bouche[2]									
	Yellow Perch[2] Perchaude[2]									

Location/ Emplacement	Species/ Espèces	Fish size in centimetres (inches) Longueur du poisson en centimètres (pouces) 15-20 (6-8)	20-25 (8-10)	25-30 (10-12)	30-35 (12-14)	35-45 (14-18)	45-55 (18-22)	55-65 (22-26)	65-75 (26-30)	> 75 > (30)
Rideau River **Rivière Rideau** below Merrickville to Manotick en aval de Merrickville jusqu'à Manotick 4508/7538 Ottawa-Carleton R. M. Mun. rég. d'Ottawa-Carleton	Walleye[2] Doré[2]						4	4	4	
	Northern Pike[2] Brochet[2]								4	
	Smallmouth Bass[2] Achigan à petite bouche[2]					4	2			
	Largemouth Bass[2] Achigan à grande bouche[2]					4				
	Rock Bass[2] Crapet de roche[2]		4							
	Yellow Perch[2] Perchaude[2]				4					
	Pumpkinseed[1] Crapet-soleil[1]									
	Bluegill[1] Crapet arlequin[1]									
	Black Crappie[2] Marigane noire[2]									
	Brown Bullhead[2] Barbotte brune[2]									
	Carp[2] Carpe[2]									
Rideau River **Rivière Rideau** below Manotick to Ottawa en aval de Manotick jusqu'à Ottawa 4527/7542 Ottawa-Carleton R. M. Mun. rég. d'Ottawa-Carleton	Walleye[1] Doré[1]					4	4	4	2	
	Northern Pike[2] Brochet[2]						4	4	4	
	Smallmouth Bass[2] Achigan à petite bouche[2]					4	2			
	Rock Bass[2] Crapet de roche[2]									
	Yellow Perch[1] Perchaude[1]									
	Bluegill[1] Crapet arlequin[1]									
	Black Crappie[2] Marigane noire[2]									
	Brown Bullhead[2] Barbotte brune[2]									

		15-20 (6-8)	20-25 (8-10)	25-30 (10-12)	30-35 (12-14)	35-45 (14-18)	45-55 (18-22)	55-65 (22-26)	65-75 (26-30)	> 75 > (30)
	Black Crappie[1] / Marigane noire[1]	⇦	⇦	⇦						
	Rock Bass[1] / Crapet de roche[1]	⇦	⇦	⇦						
	Pumpkinseed[2] / Crapet-soleil[2]	⇦								
	Bluegill[1] / Crapet arlequin[1]	⇦	⇦							
	Brown Bullhead[2] / Barbotte brune[2]	⇦	⇦	⇦	⇦	⇦				
	Carp[2] / Carpe[2]				⇦	⇦	⇦	4	2	2
Rice Lake / Lac Rice off Otonabee River/à la rivière Otonabee 4412/7810 Peterborough Co./Cté de Peterborough	Walleye[2,9] / Doré[2,9]	⇦	⇦	⇦	⇦	⇦	⇦	⇦	⇦	
	Largemouth Bass[2] / Achigan à grande bouche[2]	⇦	⇦	⇦	⇦	⇦	4			
	Yellow Perch[2] / Perchaude[2]	⇦	⇦	⇦	⇦					
	Black Crappie[2] / Marigane noire[2]	⇦	⇦	⇦	⇦					
	Bluegill[2] / Crapet arlequin[2]	⇦	⇦							
	Pumpkinseed[2] / Crapet-soleil[2]	⇦	⇦							
	Brown Bullhead[2] / Barbotte brune[2]	⇦	⇦	⇦	⇦	⇦				
	Carp[2,9] / Carpe[2,9]		⇦	⇦	⇦	4	4	2	1	1
Rideau River / Rivière Rideau Smiths Falls to Merrickville / Smiths Falls à Merrickville 4453/7556 Lanark & Leeds Cos / Cés de Lanark et de Leeds	Northern Pike[1] / Brochet[1]					⇦	4			
	Largemouth Bass[2] / Achigan à grande bouche[2]		⇦	⇦	4	4				
	Rock Bass[1] / Crapet de roche[1]	⇦	⇦							
	Yellow Perch[1] / Perchaude[1]	⇦	⇦							
	Pumpkinseed[1] / Crapet-soleil[1]	⇦								
	Brown Bullhead[2] / Barbotte brune[2]	⇦	⇦	⇦	⇦	⇦				

⇦: **Women of childbearing age and children under 15 should only consume fish represented by the clear fish symbol-no more than 4 meals per month.**

		15-20 (6-8)	20-25 (8-10)	25-30 (10-12)	30-35 (12-14)	35-45 (14-18)	45-55 (18-22)	55-65 (22-26)	65-75 (26-30)	> 75 > (30)
	Carp[2] / Carpe[2]							⇦	⇦	⇦
Robertson Lake / Lac Robertson 4504/7639 Lavant Twp./Canton de Lavant Lanark Co./Cté de Lanark	Walleye[2] / Doré[2]		⇦	⇦	⇦	⇦	4			
	Northern Pike[2] / Brochet[2]					⇦	⇦	4	4	4
	Smallmouth Bass[2] / Achigan à petite bouche[2]	⇦	⇦	⇦	⇦	4	2			
	Yellow Perch[2] / Perchaude[2]	⇦	⇦	⇦						
	Rock Bass[1] / Crapet de roche[1]	4	4							
	Pumpkinseed[1] / Crapet-soleil[1]	⇦	⇦							
Robin Lake / Lac Robin 4603/7958 I.R. 9/Rés. autochtone 9 Parry Sound Dist./Dist. de Parry Sound	Largemouth Bass[1] / Achigan à grande bouche[1]		4	4	4	2				
Robinson Lake / Lac Robinson 4455/7743 Limerick Twp./Canton de Limerick Hastings Co./Cté de Hastings	Smallmouth Bass[2] / Achigan à petite bouche[2]	⇦	⇦	⇦	⇦	4				
Rocky Saugeen River/Rivière Rocky Saugeen 4418/8040 Glenelg, Euphrasia & Artemesia Twps Cantons de Glenelg, d'Euphrasia et d'Artemesia Grey Co./Cté de Grey	Brook Trout[4] / Omble de fontaine[4]	⇦	⇦	⇦						
Roger Lake / Lac Roger 4526/7845 Livingstone Twp./Canton de Livingstone Haliburton Co./Cté de Haliburton	Brook Trout[2] / Omble de fontaine[2]	⇦	⇦	⇦						
Lake Rosseau / Lac Rosseau 4510/7935 Cardwell Twp./Canton de Cardwell Muskoka D.M./Mun. de dist de Muskoka	Smallmouth Bass[2] / Achigan à petite bouche[2]		⇦	⇦	4	2	⬬			
	Lake Trout[2] / Truite de lac[2]		⇦	⇦	⇦	⇦	4	4	2	2
	Rainbow Smelt[2] / Éperlan arc-en-ciel[2]	⇦								

Continued next page
Suite page suivante

⇦: **Les femmes en âge de procréer et les enfants de moins de 15 ans ne doivent consommer que les poissons illustrés du symbole du poisson clair et pas plus de quatre fois par mois.**

Location/ Emplacement	Species/ Espèces	Fish size in centimetres (inches) Longueur du poisson en centimètres (pouces) 15-20 (6-8)	20-25 (8-10)	25-30 (10-12)	30-35 (12-14)	35-45 (14-18)	45-55 (18-22)	55-65 (22-26)	65-75 (26-30)	> 75 > (30)
Lake Rosseau Lac Rosseau *Continued/Suite*	Cisco[4] Cisco[2]									
	Rock Bass[2] Crapet de roche[2]		4							
	Whitefish[2] Grand corégone[2]								4	
Rouge River Rivière Rouge (spawning runs)/(frayères) 4352/7910 Scarborough	Chinook[2] Saumon quinnat[2]							4	2	1
	Coho[2] Saumon coho[2]								4	4
	Rainbow Trout[2] Truite arc-en-ciel[2]						4	2	2	2
	Brown Trout[2] Truite brune[2]					4	2	2	1	
Rouge River Marsh Marais Rouge River 4349/7907 Scarborough	Smallmouth Bass[2] Achigan à petite bouche[2]				4	2				
	Largemouth Bass[2] Achigan à grande bouche[2]				4	4				
	Brown Bullhead[2] Barbotte brune[2]									
	Pumpkinseed[2] Crapet-soleil[2]									
	Carp[2] Carpe[2]									
Round Lake Lac Round 4430/7753 Belmont Twp./Canton de Belmont Peterborough Co./Cté de Peterborough	Walleye[2] Doré[2]					4	4	2		
	Smallmouth Bass[2] Achigan à petite bouche[2]			4	4	4				
	Largemouth Bass[2] Achigan à grande bouche[2]				4	4	2			
	Yellow Perch[1] Perchaude[1]			4						
	Rock Bass[1] Crapet de roche[1]		4							
	Bluegill[1] Crapet arlequin[1]									

Location/ Emplacement	Species/ Espèces	Fish size in centimetres (inches) Longueur du poisson en centimètres (pouces) 15-20 (6-8)	20-25 (8-10)	25-30 (10-12)	30-35 (12-14)	35-45 (14-18)	45-55 (18-22)	55-65 (22-26)	65-75 (26-30)	> 75 > (30)
St. Catharines — Water Intake Canal Canal de prise d'eau de St. Catharines 4310/7915 Niagara R. M./Mun. rég. de Niagara	White Crappie[1] Marigane blanche[1]					4				
Lake St. John Lac St. John 4441/7919 Rama Twp./Canton de Rama Simcoe Co./Cté de Simcoe	Northern Pike[2] Brochet[2]									
	Walleye[2] Doré[2]						4	2		
	Smallmouth Bass[2] Achigan à petite bouche[2]									
	Largemouth Bass[2] Achigan à grande bouche[2]					4				
	Yellow Perch[2] Perchaude[2]				4					
	Rock Bass[2] Crapet de roche[2]									
	Black Crappie[2] Marigane noire[2]					4				
	Pumpkinseed[2] Crapet-soleil[2]									
	Brown Bullhead[2] Barbotte brune[2]									
	Carp[2] Carpe[2]									
	White Sucker[2] Meunier noir[2]							4		
St. Nora Lake Lac St. Nora 4509/7850 Stanhope & Sherborne Twps. Cantons de Stanhope et de Sherborne Haliburton Co./Cté de Haliburton	Lake Trout[2] Truite de lac[2]					4	2			
	Smallmouth Bass[1] Achigan à petite bouche[1]		4	4	4	4				
Lake St. Peter Lac St. Peter 4519/7802 McClure Twp./Canton de McClure Hastings Co./Cté de Hastings	Lake Trout[2] Truite de lac[2]						4	4	2	

		15-20 (6-8)	20-25 (8-10)	25-30 (10-12)	30-35 (12-14)	35-45 (14-18)	45-55 (18-22)	55-65 (22-26)	65-75 (26-30)	> 75 (30)
	Brown Bullhead[2] / Barbotte brune[2]									
	White Sucker[6] / Meunier noir[6]									
Round Lake / Lac Round 4528/7924 McMurrich Twp /Canton de McMurrich Parry Sound Dist /Dist. de Parry Sound	Smallmouth Bass[2] / Achigan à petite bouche[2]		4	4	2					
Round Lake / Lac Round 4536/7730 Richards & Hagarty Twps Cantons de Richards et de Hagarty Renfew Co /Cté de Renfrew	Lake Trout[2] / Truite de lac[2]						4	2		
	Whitefish[2] / Grand corégone[2]							4		
	Walleye[2] / Doré[2]			4	4	2	2			
	Northern Pike[2] / Brochet[2]						4	4	4	2
Round Island Lake / Lac Round Island 4544/7812 Dickson & Preston Twps Cantons de Dickson et de Preston Nipissing Dist /Dist. de Nipissing	Lake Trout[1] / Truite de lac[1]					4	4	2		
Round Schooner Lake / Lac Round Schooner 4507/7659 Miller Twp /Canton de Miller Frontenac Co /Cté de Frontenac	Whitefish[2] / Grand corégone[2]									
	Lake Trout[2] / Truite de lac[2]									
	Smallmouth Bass[2] / Achigan à petite bouche[2]				4	4				
Ruth Lake / Lac Ruth 4601/7931 Nipissing Twp /Canton de Nipissing Parry Sound Dist /Dist. de Parry Sound	Walleye[2] / Doré[2]					2				
Ryan Lake / Lac Ryan 4541/7806 Preston Twp /Canton de Preston Nipissing Dist /Dist. de Nipissing	Splake[2] / Truite moulac[2]									
	Rainbow Trout[3] / Truite arc-en-ciel[3]									

Women of childbearing age and children under 15 should only consume fish represented by the clear fish symbol-no more than 4 meals per month.

		15-20 (6-8)	20-25 (8-10)	25-30 (10-12)	30-35 (12-14)	35-45 (14-18)	45-55 (18-22)	55-65 (22-26)	65-75 (26-30)	> 75 (30)
Salerno Lake / Lac Salerno 4451/7829 Glamorgan Twp /Canton de Glamorgan Haliburton Co /Cté de Haliburton	Smallmouth Bass[1] / Achigan à petite bouche[1]					4				
Sand Lake / Lac Sand 4539/7911 Proudfoot Twp /Canton de Proudfoot Parry Sound Dist /Dist. de Parry Sound	Lake Trout[2] / Truite de lac[2]				4	2				
Sand Lake / Lac Sand 4434/7616 S. Crosby Twp /Canton de Crosby-S Leeds & Grenville Cos Ctés de Leeds et de Grenville	Largemouth Bass[2] / Achigan à grande bouche[2]					4				
	Bluegill[2] / Crapet arlequin[2]									
	Brown Bullhead[2] / Barbotte brune[2]									
	Yellow Perch[2] / Perchaude[2]									
	Pumpkinseed[2] / Crapet-soleil[2]									
Sand (Plevna) Lake / Lac Sand (Plevna) 4450/7702 Barrie & Clarendon Twps. Cantons de Barrie et de Clarendon Frontenac Co /Cté de Frontenac	Walleye[1] / Doré[1]				4	4	2			
	Smallmouth Bass[2] / Achigan à petite bouche[2]					4	4			
	Northern Pike[1] / Brochet[1]						4	4	4	
Sandy Lake / Lac Sandy 4432/7825 Harvey Twp /Canton de Harvey Peterborough Co /Cté de Peterborough	Rock Bass[1] / Crapet de roche[1]		4							
	Ling[2] / Lotte[2]									
Sandy Lake #1 / Lac Sandy n° 1 4607/8003 I.R. 9/Rés. autochtone 9 Parry Sound Dist /Dist. de Parry Sound	Northern Pike[1] / Brochet[1]					4	4	2		
Sandy Lake #2 / Lac Sandy n° 2 4607/8002 I.R. 9/Rés. autochtone 9 Parry Sound Dist /Dist. de Parry Sound	Northern Pike[1] / Brochet[1]						4	4		
	Yellow Perch[1] / Perchaude[1]									

Les femmes en âge de procréer et les enfants de moins de 15 ans ne doivent consommer que les poissons illustrés du symbole du poisson clair et pas plus de quatre fois par mois.

Fish size in centimetres (inches)
Longueur du poisson en centimètres (pouces)

Location/ Emplacement	Species/ Espèces	15-20 (6-8)	20-25 (8-10)	25-30 (10-12)	30-35 (12-14)	35-45 (14-18)	45-55 (18-22)	55-65 (22-26)	65-75 (26-30)	> 75 (>30)
Saugeen River Rivière Saugeen Denny's Dam to mouth du Barrage Denny jusqu'à l'embouchure 4429/8119 Arran Twp./Canton d'Arran Bruce Co./Cté de Bruce	Rainbow Trout[5] Truite arc-en-ciel[5]								4	4
	Smallmouth Bass[2] Achigan à petite bouche[2]					4				
	Carp[2] Carpe[2]							4	4	
	Brown Bullhead[2] Barbotte brune[2]									
	Channel Catfish[2,7] Barbue de rivière[2,7]						4	4	4	
		35-45 (14-18)	45-55 (18-22)	55-65 (22-26)	65-75 (26-30)	75-90 (30-35)	>90 (>35)			
	Chinook[2,9] Saumon quinnat[2,9]						4			
Lake Scugog Lac Scugog 4410/7850 Durham R.M./Mun. rég. de Durham	Yellow Perch[2] Perchaude[2]									
	Walleye[2] Doré[2]							4	4	
	Smallmouth Bass[2] Achigan à petite bouche[2]							4		
	Largemouth Bass[2] Achigan à grande bouche[2]						4			
	Carp[2] Carpe[2]									
Scugog River Rivière Scugog upstream of Lindsay en amont de Lindsay 4417/7844 Victoria Co./Cté de Victoria	Walleye[2] Doré[2]							4	4	
	Smallmouth Bass[2] Achigan à petite bouche[2]					4				
	Largemouth Bass[2] Achigan à grande bouche[2]						2			
	Yellow Perch[2] Perchaude[2]									
	Rock Bass[2] Crapet de roche[2]		4							

Fish size in centimetres (inches)
Longueur du poisson en centimètres (pouces)

Location/ Emplacement	Species/ Espèces	15-20 (6-8)	20-25 (8-10)	25-30 (10-12)	30-35 (12-14)	35-45 (14-18)	45-55 (18-22)	55-65 (22-26)	65-75 (26-30)	> 75 (>30)
Seymour Lake Lac Seymour Trent River/Rivière Trent 4423/7749 Seymour Twp./Canton de Seymour Northumberland Co. Cté de Northumberland	Walleye[2] Doré[2]							4	2	
	Smallmouth Bass[2] Achigan à petite bouche[2]									
	Largemouth Bass[2] Achigan à grande bouche[2]					4	4			
	Yellow Perch[2] Perchaude[2]									
	Rock Bass[1] Crapet de roche[1]									
	Black Crappie[1] Marigane noire[1]									
	Pumpkinseed[1] Crapet-soleil[1]									
	Brown Bullhead[1] Barbotte brune[1]									
	Carp[2] Carpe[2]								4	
Shabomeka Lake Lac Shabomeka 4454/7708 Barrie Twp./Canton de Barrie Frontenac Co./Cté de Frontenac	Lake Trout[2] Truite de lac[2]						4	4	2	2
	Smallmouth Bass[2] Achigan à petite bouche[2]					4				
	Largemouth Bass[2] Achigan à grande bouche[2]									
Sharbot Lake Lac Sharbot 4446/7641 Olden & Oso Twps. Cantons d'Olden et d'Oso Frontenac Co./Cté de Frontenac	Smallmouth Bass[4] Achigan à petite bouche[4]				4	4				
	Yellow Perch[4] Perchaude[4]									
	Lake Trout[4] Truite de lac[4]						4	2		
Sheppard Lake Lac Sheppard 4511/7847 Sherborne Twp./Canton de Sherborne Haliburton Co./Cté de Haliburton	Yellow Perch[1] Perchaude[1]									

		15-20 (6-8)	20-25 (8-10)	25-30 (10-12)	30-35 (12-14)	35-45 (14-18)	45-55 (18-22)	55-65 (22-26)	65-75 (26-30)	> 75 (30)
	Bluegill[2] Crapet arlequin[2]	⇦	⇦							
	Brown Bullhead[2] Barbotte brune[2]		⇦	⇦						
	Carp[2] Carpe[2]		⇦	⇦	⇦	⇦	⇦	⇦	4	
	White Sucker[2] Meunier noir[2]		⇦	⇦	⇦					
Scugog River **Rivière Scugog** from Lindsay downstream to Sturgeon Lake en aval de Lindsay jusqu' au lac Sturgeon 4423/7845 Victoria Co /Cté de Victoria	Walleye[2] Doré[2]		⇦	⇦	⇦	⇦	⇦	4	2	
	Smallmouth Bass[2] Achigan à petite bouche[2]		⇦	⇦						
	Largemouth Bass[2] Achigan à grande bouche[2]		⇦	⇦	⇦	⇦	4			
	Yellow Perch[2] Perchaude[2]	⇦	⇦	⇦	⇦					
	Rock Bass[2] Crapet de roche[2]	⇦	⇦							
	Bluegill[2] Crapet arlequin[2]	⇦	⇦							
	Pumpkinseed[2] Crapet-soleil[2]	⇦	⇦							
	Brown Bullhead[2] Barbotte brune[2]		⇦	⇦	⇦					
	Carp[2] Carpe[2]						4	4	4	
	White Sucker[2] Meunier noir[2]				⇦	⇦				
Seagull Lake **Lac Seagull** 4554/7957 East Mills Twp /Canton d'East Mills Parry Sound Dist /Dist de Parry Sound	Walleye[1] Doré[1]				4	4				
	Northern Pike[1] Brochet[1]				⇦	4	4	4	2	
Second Depot Lake **Lac Second Depot** 4433/7645 Hinchinbrooke Twp Canton de Hinchinbrooke Frontenac Co /Cté de Frontenac	Smallmouth Bass[4] Achigan à petite bouche[2]	⇦	⇦	4	4	4				

⇦ **Women of childbearing age and children under 15 should only consume fish represented by the clear fish symbol-no more than 4 meals per month.**

		15-20 (6-8)	20-25 (8-10)	25-30 (10-12)	30-35 (12-14)	35-45 (14-18)	45-55 (18-22)	55-65 (22-26)	65-75 (26-30)	> 75 (30)
Sherborne Lake **Lac Sherborne** 4511/7847 Sherborne Twp /Canton de Sherborne Haliburton Co /Cté de Haliburton	Lake Trout[5] Truite de lac[5]	⇦	⇦	⇦	⇦	⇦	⇦	4		
Silent Lake **Lac Silent** 4455/7804 Cardiff Twp /Canton de Cardiff Haliburton Co /Cté de Haliburton	Lake Trout[2] Truite de lac[2]			⇦	⇦	⇦	⇦	4	4	
	Smallmouth Bass[4] Achigan à petite bouche[4]	⇦	⇦	⇦	4	4				
	Largemouth Bass[1] Achigan à grande bouche[1]		⇦	⇦	4	4				
Silver Lake **Lac Silver** 4450/7635 S Sherbrooke Twp Canton de Sherbrooke-S Lanark Co /Cté de Lanark	Northern Pike[2] Brochet[2]					⇦	4	4	4	2
	Smallmouth Bass[2] Achigan à petite bouche[2]		⇦	4	4	2	2			
	White Sucker[1] Meunier noir[1]				⇦	⇦				
	Largemouth Bass[2] Achigan à grande bouche[2]			⇦	4	4				
Lake Simcoe **Lac Simcoe** 4425/7920 Simcoe Co /Cté de Simcoe York & Durham R M s Mun rég de York et de Durham	Walleye[5] Doré[5]			⇦	⇦	⇦	⇦	4	4	2
	Northern Pike[2] Brochet[2]			⇦	⇦	⇦	⇦	⇦	⇦	4
	Smallmouth Bass[5] Achigan à petite bouche[5]	⇦	⇦	⇦	⇦	⇦	4			
	Largemouth Bass[2] Achigan à grande bouche[2]	⇦	⇦	⇦	⇦	4	2			
	Lake Trout[5,7] Truite de lac[5,7]		⇦	⇦	⇦	⇦	⇦	⇦	4	4
	Yellow Perch[5] Perchaude[5]	⇦	⇦	⇦	⇦					
	Black Crappie[2] Marigane noire[2]	⇦	⇦	⇦	⇦					
	Rock Bass[1] Crapet de roche[1]	⇦	⇦	⇦						
	Whitefish[2,7] Grand corégone[2,7]						⇦	⇦	⇦	
Continued next page *Suite page suivante*	Cisco[5] Cisco[5]			⇦	⇦	⇦				

⇦ **Les femmes en âge de procréer et les enfants de moins de 15 ans ne doivent consommer que les poissons illustrés du symbole du poisson clair et pas plus de quatre fois par mois.**

Location/ Emplacement	Species/ Espèces	15-20 (6-8)	20-25 (8-10)	25-30 (10-12)	30-35 (12-14)	35-45 (14-18)	45-55 (18-22)	55-65 (22-26)	65-75 (26-30)	>75 (30)
		Fish size in centimetres (inches) Longueur du poisson en centimètres (pouces)								
Lake Simcoe Lac Simcoe *Continued/Suite*	Pumpkinseed[2] Crapet-soleil[2]									
	Ling[2] Lotte[2]									4
	Brown Bullhead[2] Barbotte brune[2]									
	Carp[2] Carpe[2]									
	White Sucker[1] Meunier noir[1]									
	Rainbow Smelt[5] Éperlan arc-en-ciel[5]									
	Bowfin[2] Poisson-castor[2]							4	4	
Six Mile Lake Lac Six Mile 4454/7943 Baxter Twp./Canton de Baxter Muskoka D.M./Mun. de dist. de Muskoka	Walleye[1] Doré[1]						4	2		
	Smallmouth Bass[2] Achigan à petite bouche[2]						4			
	Largemouth Bass[2] Achigan à grande bouche[2]									
	Yellow Perch[1] Perchaude[1]									
	Black Crappie[1] Marigane noire[1]									
	Rock Bass[1] Crapet de roche[1]									
	Pumpkinseed[1] Crapet-soleil[1]									
	Brown Bullhead[2] Barbotte brune[2]									
Skeleton Lake Lac Skeleton 4515/7927 Cardwell Twp./Canton de Cardwell Muskoka D.M./Mun. de dist. de Muskoka	Lake Trout[2] Truite de lac[2]							4	4	
	Walleye[2] Doré[2]						4	4		
	Smallmouth Bass[2] Achigan à petite bouche[2]					4				

Location/ Emplacement	Species/ Espèces	15-20 (6-8)	20-25 (8-10)	25-30 (10-12)	30-35 (12-14)	35-45 (14-18)	45-55 (18-22)	55-65 (22-26)	65-75 (26-30)	>75 (30)
		Fish size in centimetres (inches) Longueur du poisson en centimètres (pouces)								
South Nation River Rivière South Nation *Continued/Suite*	Northern Pike[1] Brochet[1]						4	4	2	
	Pumpkinseed[1] Crapet-soleil[1]									
	Smallmouth Bass[2] Achigan à petite bouche[2]		4	4	4					
	Yellow Perch[1] Perchaude[1]		4	4	4					
	Brown Bullhead[2] Barbotte brune[2]									
	Carp[2] Carpe[2]					4	4			
	Redhorse Sucker[1] Suceur rouge[1]									
South Portage Lake Lac Portage Sud 4503/7824 Dudley Twp./Canton de Dudley Haliburton Co./Cté de Haliburton	Smallmouth Bass[1] Achigan à petite bouche[1]				4	4	2			
	Largemouth Bass[1] Achigan à grande bouche[1]				4	4	4			
Sparrow Lake Lac Sparrow 4447/7924 Orillia Twp./Canton d'Orillia Simcoe Co./Cté de Simcoe	Walleye[1] Doré[1]						4			
	Smallmouth Bass[2] Achigan à petite bouche[2]					4				
	Largemouth Bass[2] Achigan à grande bouche[2]					4	2			
	Yellow Perch[1] Perchaude[1]									
	Black Crappie[1] Marigane noire[1]				4					
	Pumpkinseed[1] Crapet-soleil[1]									
	Brown Bullhead[2] Barbotte brune[2]									

		15-20 (6-8)	20-25 (8-10)	25-30 (10-12)	30-35 (12-14)	35-45 (14-18)	45-55 (18-22)	55-65 (22-26)	65-75 (26-30)	> 75 (30)
Skootamatta Lake / Lac Skootamatta 4450/7716 Anglesea Twp./Canton d'Anglesea Lennox & Addington Co Cté de Lennox et d'Addington	Walleye[2] Doré[2]				4	4	2			
	Northern Pike[1] Brochet[1]							4	4	4
	Smallmouth Bass[1] Achigan à petite bouche[1]	4	4	4	4	2	2			
	Rock Bass[1] Crapet de roche[1]		4							
Slipper Lake / Lac Slipper 4517/7842 Havelock Twp./Canton de Havelock Haliburton Co./Cté de Haliburton	Lake Trout[1] Truite de lac[1]					4				
	Brook Trout[1] Omble de fontaine[1]									
Smoke Lake / Lac Smoke 4531/7841 Peck Twp./Canton de Peck Nipissing Dist./Dist. de Nipissing	Ling[2] Lotte[2]					4	4	4	4	
	Smallmouth Bass[2] Achigan à petite bouche[2]				4					
	Lake Trout[5] Truite de lac[5]							4	4	2
	Whitefish[5] Grand corégone[5]									
Snigisi Lake / Lac Snigisi 4603/7959 I.R. 9/Rés. ind. 9 Parry Sound Dist./Dist. de Parry Sound	Northern Pike[1] Brochet[1]						4	4		
	Largemouth Bass[1] Achigan à grande bouche[1]					4				
Solitaire Lake / Lac Solitaire 4523/7901 Sinclair Twp./Canton de Sinclair Muskoka D.M./Mun. de dist. de Muskoka	Lake Trout[4] Truite de lac[4]									
South Lake / Lac South 4455/7841 Snowden Twp./Canton de Snowden Haliburton Co./Cté de Haliburton	Smallmouth Bass[2] Achigan à petite bouche[2]									
	White Sucker[2] Meunier noir[2]									
South Nation River / Rivière South Nation 4519/7507 Dundas, Stormont & Russell Cos Ctés de Dundas, de Stormont et de Russell	Walleye[4] Doré[4]				4	4	4			
	Sauger[1] Doré noir[1]			4	2					

Continued top right
Suite colonne de droite

Women of childbearing age and children under 15 should only consume fish represented by the clear fish symbol-no more than 4 meals per month.

		15-20 (6-8)	20-25 (8-10)	25-30 (10-12)	30-35 (12-14)	35-45 (14 18)	45-55 (18-22)	55-65 (22-26)	65-75 (26-30)	> 75 (30)
Speed River / Rivière Speed Guelph Dam/Barrage Guelph 4334/8019 Guelph Twp./Canton de Guelph Wellington Co./Cté de Wellington	White Sucker[2] Meunier noir[2]					4				
	Yellow Perch[2] Perchaude[2]									
	Brown Bullhead[2] Barbotte brune[2]									
Speed River / Rivière Speed Riverside Park/Parc Riverside 4333/8015 Guelph	White Sucker[2] Meunier noir[2]									
	Brown Bullhead[2] Barbotte brune[2]									
	Black Crappie[2] Marigane noire[2]									
Speed River / Rivière Speed Hespeler 4326/8019 N. Dumfries Twp. Canton de Dumfries-N. Waterloo R.M./Mun. rég. de Waterloo	Northern Pike[2] Brochet[2]									
	Smallmouth Bass[2] Achigan à petite bouche[2]					4				
Speed River / Rivière Speed Preston 4323/8022 Waterloo R.M./Mun. rég. de Waterloo	Carp[2] Carpe[2]							4		
	Brown Bullhead[2] Barbotte brune[2]									
	Northern Pike[2] Brochet[2]									4
Steenburg Lake / Lac Steenburg 4450/7741 Tudor & Limerick Twps Cantons de Tudor et de Limerick Hastings Co./Cté de Hastings	Smallmouth Bass[1] Achigan à petite bouche[1]				4					
	Largemouth Bass[1] Achigan à grande bouche[1]					2				
Stoco Lake / Lac Stoco 4428/7717 Hungerford Twp./Canton de Hungerford Hastings Co./Cté de Hastings	Walleye[5] Doré[5]				4	4	4	4		
	Northern Pike[5] Brochet[5]							4	4	
	Smallmouth Bass[5] Achigan à petite bouche[5]			4	4	4	4			
	Largemouth Bass[5] Achigan à grande bouche[5]									
	Yellow Perch[5] Perchaude[5]		4							

Continued next page
Suite page suivante

Les femmes en âge de procréer et les enfants de moins de 15 ans ne doivent consommer que les poissons illustrés du symbole du poisson clair et pas plus de quatre fois par mois.

Location/ Emplacement	Species/ Espèces	Fish size in centimetres (inches) Longueur du poisson en centimètres (pouces) 15-20 (6-8)	20-25 (8-10)	25-30 (10-12)	30-35 (12-14)	35-45 (14-18)	45-55 (18-22)	55-65 (22-26)	65-75 (26-30)	> 75 (30)
Stoco Lake Lac Stoco *Continued/Suite*	Rock Bass[5] Crapet de roche[5]	4	2							
	Pumpkinseed[5] Crapet-soleil[5]	◁								
	Brown Bullhead[5] Barbotte brune[5]	◁	◁	◁						
	White Sucker[5] Meunier noir[5]	◁	◁	◁	◁	◁				
Stony Lake Lac Stony 4433/7806 Burleigh & Dummer Twps. Cantons de Burleigh et de Dummer Peterborough Co /Cté de Peterborough	Walleye[1] Doré[1]	◁	◁	◁	◁	◁	4	4	4	
	Smallmouth Bass[2] Achigan à petite bouche[2]	◁	◁	◁	4	4				
	Largemouth Bass[2] Achigan à grande bouche[2]		◁	◁	4	4				
	Yellow Perch[1] Perchaude[1]	◁	◁	◁						
	Rock Bass[1] Crapet de roche[1]	◁	4							
	Bluegill[1] Crapet arlequin[1]	◁	4							
	Pumpkinseed[1] Crapet-soleil[1]	◁								
	Cisco[1] Cisco[1]			◁	◁	◁	4			
	Ling[1] Lotte[1]			◁	◁	◁	◁	4		
	Brown Bullhead[2] Barbotte brune[2]	◁	◁	◁						
	Muskie[2] Maskinongé[2]									4
Stormy Lake Lac Stormy 4458/7824 Glamorgan Twp /Canton de Glamorgan Haliburton Co /Cté de Haliburton	Smallmouth Bass[2] Achigan à petite bouche[2]		◁	◁	4	2				

Location/ Emplacement	Species/ Espèces	Fish size in centimetres (inches) Longueur du poisson en centimètres (pouces) 15-20 (6-8)	20-25 (8-10)	25-30 (10-12)	30-35 (12-14)	35-45 (14-18)	45-55 (18-22)	55-65 (22-26)	65-75 (26-30)	> 75 (30)
Sydenham Lake Lac Sydenham 4425/7633 Loughborough Twp Canton de Loughborough Frontenac Co /Cté de Frontenac	Yellow Perch[1] Perchaude[1]	◁								
	Smallmouth Bass[1] Achigan à petite bouche[1]	◁	◁	◁	4	4				
	Black Crappie[2] Marigaine noire[2]	◁	◁	◁	4					
	Northern Pike[1] Brochet[1]						4	4	4	4
Sydenham River Rivière Sydenham Dresden to Tupperville entre Dresden et Tupperville 4235/8211 Camden & Chatham Twps Cantons de Camden et de Chatham Kent Co /Cté de Kent	Northern Pike[1] Brochet[1]				◁	◁	◁	4		
	Walleye[4] Doré[4]				◁	◁	4			
	Black Crappie[2] Marigane noire[2]	◁	◁	◁	4	4				
	White Bass[2] Bar blanc[2]		◁	◁	4	4				
	Redhorse Sucker[4] Suceur rouge[4]			◁	◁	◁	◁			
Sydenham River Rivière Sydenham 4424/8055 Sullivan Twp./Canton de Sullivan Grey Co /Cté de Grey	Brown Trout[4] Truite brune[4]	◁	◁	◁	◁	4	4	2		
Sydenham River Rivière Sydenham at Owen Sound/à Owen Sound 4434/8056 Sydenham Twp /Canton de Sydenham Grey Co /Cté de Grey	Chinook[2] Saumon quinnat[2]						◁	◁	◁	◁
	Carp[2] Carpe[2]					◁	◁	4		
Tadenac Lake Lac Tadenac 4503/7957 Freeman Twp /Canton de Freeman Muskoka D. M./Mun. de dist. de Muskoka	Lake Trout[1] Truite de lac[1]		◁	◁	◁	◁	4	4	4	2
	Smallmouth Bass[1] Achigan à petite bouche[1]	◁	◁	◁	4	2	◆			
	Northern Pike[1] Brochet[1]				◁	◁	◁	4	4	4
Talbot River Rivière Talbot 4428/7910 Durham R. M./Mun. rég. de Durham	Walleye[2] Doré[2]						4	4	2	2

		15-20 (6-8)	20-25 (8-10)	25-30 (10-12)	30-35 (12-14)	35-45 (14-18)	45-55 (18-22)	55-65 (22-26)	65-75 (26-30)	> 75 (30)
Sturgeon Lake / Lac Sturgeon 4428/7843 Fenelon Twp./Canton de Fenelon Victoria Co./Cté de Victoria	Smallmouth Bass[2] / Achigan à petite bouche[2]						4			
	Walleye[2] / Doré[2]							4		
	Yellow Perch[2] / Perchaude[2]									
	Brown Bullhead[2] / Barbotte brune[2]									
	Largemouth Bass[2] / Achigan à grande bouche[2]					4	4			
	Bluegill[2] / Crapet arlequin[2]									
	Pumpkinseed[2] / Crapet-soleil[2]									
	Carp[2] / Carpe[2]						4	4	4	2
Sturgeon Lake / Lac Sturgeon Goose Bay/Baie Goose 4425/7845 Victoria Co./Cté de Victoria	Walleye[2] / Doré[2]									
	Smallmouth Bass[2] / Achigan à petite bouche[2]									
	Largemouth Bass[2] / Achigan à grande bouche[2]					4	4			
	Yellow Perch[2] / Perchaude[2]									
	Rock Bass[2] / Crapet de roche[2]									
	Pumpkinseed[2] / Crapet-soleil[2]									
	Brown Bullhead[2] / Barbotte brune[2]									
	Carp[2] / Carpe[2]						4	4	2	2
Swan Lake / Lac Swan 4530/7843 Peck Twp./Canton de Peck Nipissing Dist./Dist. de Nipissing	Smallmouth Bass[2] / Achigan à petite bouche[2]					4				

Women of childbearing age and children under 15 should only consume fish represented by the clear fish symbol-no more than 4 meals per month.

		15-20 (6-8)	20-25 (8-10)	25-30 (10-12)	30-35 (12-14)	35-45 (14-18)	45-55 (18-22)	55-65 (22-26)	65-75 (26-30)	> 75 (30)
Lake Talon / Lac Talon Mattawa River/Rivière Mattawa 4618/7905 Nipissing Dist./Dist. de Nipissing	Lake Trout[2] / Truite de lac[2]									
	Ling[2] / Lotte[2]					4	4	2		
	Cisco[2] / Cisco[2]				4					
	Smallmouth Bass[2] / Achigan à petite bouche[2]				4	4				
	Whitefish[2] / Grand corégone[2]						4			
	Walleye[2] / Doré[2]					2				
Tangamong Lake / Lac Tangamong 4443/7750 Lake Twp./Canton de Lake Hastings Co./Cté de Hastings	Walleye[1] / Doré[1]		4	4	2					
	Smallmouth Bass[2] / Achigan à petite bouche[2]		4	4	4	2	2			
Tasso Lake / Lac Tasso 4527/7856 Finlayson Twp./Canton de Finlayson Muskoka D.M./Mun. de dist. de Muskoka	Lake Trout[1] / Truite de lac[1]						4	4	2	2
	Smallmouth Bass[1] / Achigan à petite bouche[1]					4				
Tay River / Rivière Tay 4453/7607 N. Elmsley Twp. Canton d'Elmsley-N. Lanark Co./Cté de Lanark	Largemouth Bass[2] / Achigan à grande bouche[2]					4				
	Black Crappie[2] / Marigane noire[2]		4	4	4					
	Brown Bullhead[2] / Barbotte brune[2]									
	Redhorse Sucker[2] / Suceur rouge[2]						4			
	Northern Pike[2] / Brochet[2]					4	2			
Tea Lake / Lac Tea 4452/7939 Matchedash Twp. Canton de Matchedash Simcoe Co./Cté de Simcoe	Smallmouth Bass[2] / Achigan à petite bouche[2]		4	4	4	4				
	Walleye[2] / Doré[2]					4	4	2		
Tedious Lake / Lac Tedious 4510/7835 Guilford Twp./Canton de Guilford Haliburton Co./Cté de Haliburton	White Sucker[5] / Meunier noir[5]									

Les femmes en âge de procréer et les enfants de moins de 15 ans ne doivent consommer que les poissons illustrés du symbole du poisson clair et pas plus de quatre fois par mois.

Location/ Emplacement	Species/ Espèces	Fish size in centimetres (inches) Longueur du poisson en centimètres (pouces) 15-20 (6-8)	20-25 (8-10)	25-30 (10-12)	30-35 (12-14)	35-45 (14-18)	45-55 (18-22)	55-65 (22-26)	65-75 (26-30)	> 75 (30)
Teeswater River **Rivière Teeswater** downstream of Teeswater en aval de Teeswater 4359/8119 Culross Twp /Canton de Culross Bruce Co /Cté de Bruce	Rock Bass[2] Crapet de roche[2]	4								
Temperance Lake **Lac Temperance** 4436/7553 Rear of Yonge & Escott Twp Canton de Rear of Yonge et Escott Leeds Co /Cté de Leeds	Largemouth Bass[2] Achigan à grande bouche[2]					2				
	Yellow Perch[1] Perchaude[1]									
Thames River **Rivière Thames** Pittock Reservoir/Réservoir Pittock Woodstock 4308/8044 Oxford Co /Cté de Oxford	Smallmouth Bass[2] Achigan à petite bouche[2]					4				
	Rock Bass[1] Crapet de roche[1]									
	Yellow Perch[1] Perchaude[1]									
	Brown Bullhead[2] Barbotte brune[2]									
	Carp[2] Carpe[2]									
	White Sucker[1] Meunier noir[1]									
Thames River **Rivière Thames** South Branch below Pittock Reservoir (Woodstock) to Dorchester embranchement du Sud en aval du Réservoir Pittock (Woodstock) jusqu' à Dorchester 4303/8052 Oxford & Middlesex Cos Ctés d'Oxford et de Middlesex	Northern Pike[2] Brochet[2]									
	Smallmouth Bass[2] Achigan à petite bouche[2]									
	Largemouth Bass[2] Achigan à grande bouche[2]					4	4			
	Rock Bass[1] Crapet de roche[1]									
	Yellow Perch[2] Perchaude[2]									
	Pumpkinseed[1] Crapet-soleil[1]									
	Brown Bullhead[2] Barbotte brune[2]									
Thames River **Rivière Thames** below Fanshawe Dam to above Springbank Dam en aval du barrage Fanshawe jusqu' en amont du barrage Springbank 4259/8114 London Twp /Canton de London Middlesex Co /Cté de Middlesex	Smallmouth Bass[2,9] Achigan à petite bouche[2,9]					4				
	Rock Bass[2] Crapet de roche[2]									
	Carp[2] Carpe[2]							4	4	4
	White Sucker[2] Meunier noir[2]					4				
	Redhorse Sucker[2] Suceur rouge[2]									
Thames River **Rivière Thames** below Springbank Dam to Delaware en aval du barrage Springbank jusqu' à Delaware 4256/8118 Delaware, Westminster & Caradoc Twps Cantons de Delaware, Westminster et de Caradoc Middlesex Co /Cté de Middlesex	Walleye[2] Doré[2]							4		
	Smallmouth Bass[2] Achigan à petite bouche[2]					4				
	Rock Bass[2] Crapet de roche[2]									
	Carp[2] Carpe[2]									
Thames River **Rivière Thames** above Thamesville en amont de Thamesville 4235/8155 Camden Twp /Canton de Camden Kent Co /Cté de Kent	Walleye[2] Doré[2]						4	4	2	
Thames River **Rivière Thames** below Thamesville to mouth en aval de Thamesville jusqu' à l' embouchure 4220/8225 Kent Co /Cté de Kent	Walleye[2,7] Doré[2,7]						4	2		
	Northern Pike[1] Brochet[1]									
	Largemouth Bass[2] Achigan à grande bouche[2]					4	4			
	White Bass[2] Bar blanc[2]									
	Black Crappie[1] Marigane noire[1]									
	White Crappie[2] Marigane blanche[2]									

		15-20 (6-8)	20-25 (8-10)	25-30 (10-12)	30-35 (12-14)	35-45 (14-18)	45-55 (18-22)	55-65 (22-26)	65-75 (26-30)	> 75 (30)
	Carp[2] / Carpe[2]						🐟	🐟		
Thames River / Rivière Thames Middle Branch below Thamesford Dam to South Thames Branch / embranchement du milieu en aval du barrage Thamesford jusqu' à l'embranchement du sud 4259/8058 Oxford Co /Cté de Oxford	Smallmouth Bass[2] / Achigan à petite bouche[2]		🐟	🐟	🐟	4				
	Rock Bass[2] / Crapet de roche[2]	4	2							
	Yellow Perch[2] / Perchaude[2]	🐟	🐟							
	Carp[2] / Carpe[2]						🐟	🐟		
	Redhorse Sucker[2] / Suceur rouge[2]				🐟	🐟	🐟			
Thames River / Rivière Thames below Dorchester to North Thames River (Pottersburg Creek) / en aval de Dorchester jusqu' à l'embranchement du nord (environs du ruisseau Pottersburg) 4259/8111 London Twp /Canton de London Middlesex Co /Cté de Middlesex	Rock Bass[2,7] / Crapet de roche[2,7]	🐟	🐟							
	Carp[2,7] / Carpe[2,7]					4	4	4	4	4
	White Sucker[2,7] / Meunier noir[2,7]			🐟	4	2				
	Redhorse Sucker[2] / Suceur rouge[2]			🐟	🐟	🐟	🐟			
Thames River / Rivière Thames North Branch below St. Marys to Fanshawe Reservoir / embranchement du nord en aval de St. Marys jusqu' au réservoir Fanshawe 4304/8111 Middlesex Co /Cté de Middlesex	Walleye[2] / Doré[2]		🐟	🐟						
	Smallmouth Bass[2] / Achigan à petite bouche[2]	🐟	🐟	🐟	🐟	🐟	4			
	Largemouth Bass[2] / Achigan à grande bouche[2]		🐟	🐟	🐟	🐟				
	Rock Bass[2] / Crapet de roche[2]	🐟	🐟							
	Carp[2] / Carpe[2]					🐟	🐟	🐟		
	White Sucker[1] / Meunier noir[1]		🐟	🐟	🐟	🐟				
	Redhorse Sucker[2] / Suceur rouge[2]			🐟	🐟	🐟	🐟			

🐟 **Women of childbearing age and children under 15 should only consume fish represented by the clear fish symbol-no more than 4 meals per month.**

		15-20 (6-8)	20-25 (8-10)	25-30 (10-12)	30-35 (12-14)	35-45 (14-18)	45-55 (18-22)	55-65 (22-26)	65-75 (26-30)	> 75 (30)
	Bluegill[1] / Crapet arlequin[1]	🐟								
	Brown Bullhead[1] / Barbotte brune[1]	🐟	🐟							
	Carp[2] / Carpe[2]				🐟	🐟	🐟	4	2	
	Freshwater Drum[1] / Malachigan[1]	🐟	🐟	4	2					
	Redhorse Sucker[1] / Suceur rouge[1]				🐟	🐟	🐟			
	Gizzard Shad[1] / Alose à gésier[1]	🐟	🐟	🐟	🐟	🐟				
Third Depot Lake / Lac Third Depot 4434/7647 Hinchinbrooke Twp Canton de Hinchinbrooke Frontenac Co /Cté de Frontenac	Walleye[2] / Doré[2]			4	4	4	2	🐟		
	Northern Pike[1] / Brochet[1]					4	4	4		
Three Mile Lake / Lac Three Mile 4535/7919 Armour Twp /Canton d'Armour Parry Sound Dist /Dist. de Parry Sound	Walleye[2] / Doré[2]			🐟	🐟	🐟	🐟	4		
Three Mile Lake / Lac Three Mile 4510/7927 Watt Twp /Canton de Watt Muskoka D. M /Mun. de dist. de Muskoka	Smallmouth Bass[2] / Achigan à petite bouche[2]		🐟	🐟	🐟					
	Largemouth Bass[2] / Achigan à grande bouche[2]			🐟	🐟	🐟				
	Walleye[2] / Doré[2]				4	4	2	2		
Tilden Lake / Lac Tilden 4637/7939 Gladman & Notman Twps Cantons de Gladman et de Notman Nipissing Dist /Dist. de Nipissing	Walleye[1] / Doré[1]			4	4	2	🐟	🐟		
Timberwolf Lake / Lac Timberwolf 4541/7848 Hunter Twp /Canton de Hunter Nipissing Dist /Dist de Nipissing	Lake Trout[6] / Truite de lac[6]			4	4	4	4	4	4	4
	Yellow Perch[6] / Perchaude[6]	🐟	4	4						
Tower Lake / Lac Tower 4555/7914 Laurier Twp /Canton de Laurier Parry Sound Dist /Dist. de Parry Sound	Brook Trout[1] / Omble de fontaine[1]	🐟	🐟	4						

🐟 **Les femmes en âge de procréer et les enfants de moins de 15 ans ne doivent consommer que les poissons illustrés du symbole du poisson clair et pas plus de quatre fois par mois.**

Fish size in centimetres (inches)
Longueur du poisson en centimètres (pouces)

Location/ Emplacement	Species/ Espèces	15-20 (6-8)	20-25 (8-10)	25-30 (10-12)	30-35 (12-14)	35-45 (14-18)	45-55 (18-22)	55-65 (22-26)	65-75 (26-30)	> 75 (30)
Trent River Rivière Trent east of Rice Lake to Seymour Lake à l'est du lac Rice jusqu' au lac Seymour 4423/7749 Northumberland Co & Peterborough Cos /Cités de Northumberland et de Peterborough	Walleye[2] Doré[2]							4	2	
	Smallmouth Bass[2] Achigan à petite bouche[2]									
	Largemouth Bass[2] Achigan à grande bouche[2]					4	4			
	Yellow Perch[2] Perchaude[2]									
	Rock Bass[1] Crapet de roche[1]									
	Black Crappie[2] Marigane noire[2]									
	Pumpkinseed[1] Crapet-soleil[1]									
	Brown Bullhead[2] Barbotte brune[2]									
	Carp[2] Carpe[2]								4	
Trent River Rivière Trent below Seymour Lake to Percy Reach en aval du lac Seymour jusqu' à Bief Percy 4414/7747 Northumberland Co Cté de Northumberland	Walleye[2] Doré[2]						4	4	2	
	Northern Pike[1] Brochet[1]									
	Smallmouth Bass[2] Achigan à petite bouche[2]					4	4			
	Yellow Perch[2] Perchaude[2]									
	Rock Bass[1] Crapet de roche[1]		4	4						
	Black Crappie[2] Marigane noire[2]									
	Pumpkinseed[1] Crapet-soleil[1]									
	Brown Bullhead[2] Barbotte brune[2]									
	Carp[2] Carpe[2]									

Fish size in centimetres (inches)
Longueur du poisson en centimètres (pouces)

Location/ Emplacement	Species/ Espèces	15-20 (6-8)	20-25 (8-10)	25-30 (10-12)	30-35 (12-14)	35-45 (14-18)	45-55 (18-22)	55-65 (22-26)	65-75 (26-30)	> 75 (30)
Twelve Mile Lake Lac Twelve Mile 4501/7843 Minden Twp /Canton de Minden Haliburton Co /Cté de Haliburton	Lake Trout[2] Truite de lac[2]							4	4	
	Smallmouth Bass[2] Achigan à petite bouche[2]						4			
	Rock Bass[1] Crapet de roche[1]			4						
	Whitefish[2] Grand corégone[2]									
Twenty Mile Creek Ruisseau Twenty Mile (spawning run)/(frayère) Jordan 4309/7923 Niagara R M /Mun rég de Niagara	Chinook[2] Saumon quinnat[2]							2	2	2
Unnamed Lake #420 Lac sans nom nº 420 4531/7857 Finlayson Twp /Canton de Finlayson Muskoka D M /Mun de dist de Muskoka	Brook Trout[1] Omble de fontaine[1]									
Upper Beverley Lake Lac Upper Beverley 4437/7605 Bastard Twp /Canton de Bastard Leeds Co /Cté de Leeds	Northern Pike[1] Brochet[1]						4			
	Largemouth Bass[1] Achigan à grande bouche[1]				4	4				
	Yellow Perch[1] Perchaude[1]									
Upper Rideau Lake Lac Upper Rideau 4441/7620 N Crosby Twp /Canton de Crosby-N Leeds Co /Cté de Leeds	Northern Pike[1] Brochet[1]							4	4	4
	Smallmouth Bass[2] Achigan à petite bouche[2]					4	2			
	Largemouth Bass[2] Achigan à grande bouche[2]					4	4			
	Yellow Perch[1] Perchaude[1]				4					
	Black Crappie[1] Marigane noire[1]									
	Rock Bass[1] Crapet de roche[1]		4	4						
	Brown Bullhead[2] Barbotte brune[2]									

		15-20 (6-8)	20-25 (8-10)	25-30 (10-12)	30-35 (12-14)	35-45 (14-18)	45-55 (18-22)	55-65 (22-26)	65-75 (26-30)	> 75 (30)
Trent River / Rivière Trent below Percy Reach to Trenton en aval de Bief Percy jusqu' à Trenton 4416/7736 Northumberland & Hastings Cos Ctés de Northumberland et de Hastings	Northern Pike[2] Brochet[2]					🐟	🐟	4	4	
	Smallmouth Bass[2] Achigan à petite bouche[2]		🐟	🐟	🐟					
	Yellow Perch[1] Perchaude[1]	🐟								
	Rock Bass[1] Crapet de roche[1]	🐟	🐟							
	Black Crappie[2] Marigane noire[2]		🐟	🐟						
	Pumpkinseed[1] Crapet-soleil[1]	🐟								
	Brown Bullhead[2] Barbotte brune[2]		🐟	🐟	🐟					
	Carp[2] Carpe[2]					🐟	🐟	🐟	🐟	
Trent River / Rivière Trent below first dam to Bay of Quinte (spawning run) en aval du premier barrage jusqu' à la baie de Quinte (lieu de montaison) 4406/7734 Hastings Co /Cté de Hastings	Whitefish[2,7] Grand corégone[2,7]					2	1	🐟		
	Chinook[2,7] Saumon quinnat[2,7]									4
Trout Lake / Lac Trout east of North Bay/à l'est de North Bay 4618/7920 E Ferris & Widdifield Twps Cantons de Ferris-E et de Widdifield Nipissing Dist /Dist de Nipissing	Lake Trout[2] Truite de lac[2]	🐟	🐟	🐟	🐟	🐟				
Trout Lake / Lac Trout 4535/8010 E Burpee Twp /Canton de Burpee-E Parry Sound Dist /Dist de Parry Sound	Smallmouth Bass[6] Achigan à petite bouche[6]			🐟	🐟	🐟				
	Lake Trout[6] Truite de lac[6]				🐟	🐟	🐟	4	4	2
	Cisco[6] Cisco[6]	🐟	🐟	🐟						
Turtle Lake / Lac Turtle Mattawa River/Rivière Mattawa 4618/7910 Bonfield & Phelps Twps Cantons de Bonfield et de Phelps Nipissing Dist /Dist de Nipissing	Lake Trout[2] Truite de lac[2]	🐟	🐟	🐟	🐟	🐟	4			
	Pumpkinseed[1] Crapet-soleil[1]	🐟	🐟							
	Bluegill[1] Crapet arlequin[1]	🐟	🐟							
Urbach Lake / Lac Urbach 4450/7749 Wollaston Twp /Canton de Wollaston Hastings Co /Cté de Hastings	Yellow Perch[2] Perchaude[2]	🐟	🐟	4						
Valens Reservoir / Réservoir Valens 4315/8002 Beverly Twp /Canton de Beverly Hamilton-Wentworth R M Mun rég de Hamilton-Wentworth	Northern Pike[1] Brochet[1]						🐟	🐟	🐟	
	Largemouth Bass[2] Achigan à grande bouche[2]	🐟	🐟	🐟	🐟	🐟				
	Bluegill[1] Crapet arlequin[1]	🐟	🐟							
	Brown Bullhead[2] Barbotte brune[2]		🐟	🐟						
Lake Vernon / Lac Vernon 4520/7917 Sisted Twp /Canton de Sisted Muskoka D M /Mun de dist de Muskoka	Smallmouth Bass[2] Achigan à petite bouche[2]	4	4	4	2	2				
	Lake Trout[2] Truite de lac[2]				2	2	🐟	🐟	🐟	🐟
	Largemouth Bass[1] Achigan à grande bouche[1]	🐟	4	4						
	Northern Pike[1] Brochet[1]						4	4	4	2
Wadsworth Lake / Lac Wadsworth 4526/7735 Renfrew Co /Cté de Renfrew	Whitefish[2] Grand corégone[2]					🐟	4			
Wahwashkesh Lake / Lac Wahwashkesh 4543/8002 McKenzie Twp /Canton de McKenzie Parry Sound Dist /Dist de Parry Sound	Smallmouth Bass[1] Achigan à petite bouche[1]		🐟	4	4	4	2			
Wainfleet Marsh / Marais Wainfleet 4255/7918 Wainfleet Twp /Canton de Wainfleet Niagara R M /Mun rég de Niagara	Carp[4] Carpe[4]						🐟	🐟	🐟	

Women of childbearing age and children under 15 should only consume fish represented by the clear fish symbol-no more than 4 meals per month.

Les femmes en âge de procréer et les enfants de moins de 15 ans ne doivent consommer que les poissons illustrés du symbole du poisson clair et pas plus de quatre fois par mois.

Location/ Emplacement	Species/ Espèces	Fish size in centimetres (inches) Longueur du poisson en centimètres (pouces) 15-20 (6-8)	20-25 (8-10)	25-30 (10-12)	30-35 (12-14)	35-45 (14-18)	45-55 (18-22)	55-65 (22-26)	65-75 (26-30)	> 75 (> 30)
Walker Lake Lac Walker 4523/7905 Sinclair Twp./Canton de Sinclair Muskoka D. M./Mun. de dist. de Muskoka	Smallmouth Bass[2] Achigan à petite bouche[2]		4	4	4	4				
Waseosa Lake Lac Waseosa 4524/7917 Chaffey Twp./Canton de Chaffey Muskoka D. M./Mun. de dist. de Muskoka	Smallmouth Bass[2] Achigan à petite bouche[2]				4					
	Lake Trout[2] Truite de lac[2]									
	Brook Trout[2] Omble de fontaine[2]				4	2				
Waterford Lakes Lacs de Waterford 4256/8019 Townsend Twp./Canton de Townsend Haldimand-Norfolk R. M. Mun. rég. de Haldimand-Norfolk	Black Crappie[2] Marigane noire[2]									
	Carp[2] Carpe[2]									
	Largemouth Bass[2] Achigan à grande bouche[2]									
Welland Canal (Old) Canal Welland (Vieux) Port Colborne to Dain City De Port Colborne à Dain City 4301/7912 Niagara R. M./Mun. rég. de Niagara	Northern Pike[2] Brochet[2]								4	
	Smallmouth Bass[2] Achigan à petite bouche[2]					4	4			
	Rock Bass[2] Crapet de roche[2]									
	Black Crappie[1] Marigane noire[1]									
	Pumpkinseed[1] Crapet-soleil[1]									
	Brown Bullhead[2] Barbotte brune[2]									
	Carp[2] Carpe[2]							4	4	4
	Freshwater Drum[2] Malachigan[2]					4	4	4		
Welland Canal (Old) Canal Welland (Vieux) Broadway Bridge to Port Robinson Du Pont Broadway à Port Robinson 4305/7912 Niagara R. M./Mun. rég. de Niagara	Northern Pike[2] Brochet[2]								4	
	Smallmouth Bass[2] Achigan à petite bouche[2]					4				
Welland River Rivière Welland *Continued/Suite*	White Crappie[1] Marigane blanche[1]									
	Pumpkinseed[2] Crapet-soleil[2]									
	Channel Catfish[2] Barbue de rivière[2]									
	Brown Bullhead[2] Barbotte brune[2]									
	Freshwater Drum[2] Malachigan[2]					4				
	Carp[2,7] Carpe[2,7]								4	
Welland River Rivière Welland downstream of Welland Canal to Niagara River/en aval du Canal Welland jusqu' à la rivière Niagara 4303/7908 Niagara R. M./Mun. rég. de Niagara	Northern Pike[2] Brochet[2]									
	Largemouth Bass[2] Achigan à grande bouche[2]						2			
	Rock Bass[2] Crapet de roche[2]									
	Yellow Perch[2] Perchaude[2]									
	Black Crappie[2] Marigane noire[2]									
	White Crappie[2] Marigane blanche[2]									
	Pumpkinseed[1] Crapet-soleil[1]									
	Channel Catfish[2] Barbue de rivière[2]						4	2		
	Brown Bullhead[2] Barbotte brune[2]									
	Freshwater Drum[2] Malachigan[2]					4				
Weslemkoon Lake Lac Weslemkoon 4502/7725 Ashby & Effingham Twps. Cantons d'Ashby et d'Effingham Lennox & Addington Co. Cté de Lennox et Addington	Lake Trout[1] Truite de lac[1]							4		
	Largemouth Bass[1] Achigan à grande bouche[1]					4	4			

		15-20 (6-8)	20-25 (8-10)	25-30 (10-12)	30-35 (12-14)	35-45 (14-18)	45-55 (18-22)	55-65 (22-26)	65-75 (26-30)	> 75 (>30)
	Yellow Perch[2] Perchaude[2]	🐟	🐟							
	Rock Bass[2] Crapet de roche[2]	🐟	4							
	Pumpkinseed[1] Crapet-soleil[1]	🐟								
	Brown Bullhead[2] Barbotte brune[2]			🐟	🐟					
	Freshwater Drum[2] Malachigan[2]				🐟	🐟	4			
Welland River **Rivière Welland** Port Davidson to upstream of Old Welland Canal de Port Davidson jusqu' en amont du Vieux Canal Welland 4300/7925 Niagara R M /Mun rég de Niagara	Northern Pike[1] Brochet[1]			🐟	🐟	🐟	🐟			
	Largemouth Bass[2] Achigan à grande bouche[2]	🐟	🐟	🐟	4					
	Yellow Perch[2] Perchaude[2]	🐟	4							
	Black Crappie[2] Marigane noire[2]	🐟	🐟							
	White Crappie[2] Marigane blanche[2]	🐟	🐟	🐟						
	Channel Catfish[2] Barbue de rivière[2]	🐟	🐟	🐟	🐟	🐟	🐟	🐟		
	Brown Bullhead[2] Barbotte brune[2]	🐟	🐟	🐟						
	Freshwater Drum[2] Malachigan[2]	🐟	🐟	🐟	🐟	4	4	2		
	Carp[2] Carpe[2]					🐟	🐟	🐟	🐟	
	Bigmouth Buffalo[2] Buffalo à grande bouche[2]							🐟	🐟	
Welland River **Rivière Welland** downstream of Old Welland Canal to upstream of Welland Canal en aval du Vieux Canal Welland jusqu' en amont du Canal Welland 4301/7914 Niagara R M /Mun rég de Niagara	Northern Pike[2] Brochet[2]			🐟	🐟	🐟	🐟			
	Smallmouth Bass[2] Achigan à petite bouche[2]			🐟	🐟					
	Rock Bass[2] Crapet de roche[2]	🐟	🐟							
Continued top right *Suite colonne de droite*	Yellow Perch[2] Perchaude[2]	🐟	🐟							

🐟 **Women of childbearing age and children under 15 should only consume fish represented by the clear fish symbol-no more than 4 meals per month.**

		15-20 (6-8)	20-25 (8-10)	25-30 (10-12)	30-35 (12-14)	35-45 (14-18)	45-55 (18-22)	55-65 (22-26)	65-75 (26-30)	> 75 (>30)
	Smallmouth Bass[1] Achigan à petite bouche[1]	🐟	🐟	4	4	4	4			
West Lake **Lac West** 4356/7717 Hallowell Twp /Canton de Hallowell Prince Edward Co Cté de Prince Edward	Walleye[2] Doré[2]					4	4	4		
	Yellow Perch[2] Perchaude[2]	🐟	🐟							
	Largemouth Bass[2] Achigan à grande bouche[2]	🐟	🐟	🐟	🐟	4				
	Northern Pike[2] Brochet[2]					🐟	🐟	🐟	🐟	
West Don River **Rivière West Don** G Ross Lord Reservoir Reservoir G Ross Lord 4344/7923 North York	Rock Bass[2] Crapet de roche[2]	🐟								
	Brown Bullhead[2] Barbotte brune[2]		🐟	🐟						
	Carp[2] Carpe[2]				🐟	🐟				
West Don River **Rivière West Don** below G Ross Lord Dam en aval du barrage G Ross Lord 4343/7923 North York	Carp[2] Carpe[2]	🐟	🐟	🐟	🐟	2	1			
	White Sucker[2] Meunier noir[2]	🐟	🐟	4						
	Pumpkinseed[2] Crapet-soleil[2]	🐟								
West Humber River **Rivière West Humber** Claireville Reservoir Réservoir Claireville 4345/7938 Toronto Twp /Canton de Toronto Peel R M /Mun rég de Peel	Largemouth Bass[2] Achigan à grande bouche[2]		🐟	🐟	🐟	4	4			
	Brown Bullhead[2] Barbotte brune[2]	🐟	🐟	4						
	Carp[2] Carpe[2]					🐟	🐟			
	White Sucker[2] Meunier noir[2]		🐟	🐟	🐟	🐟				
	Yellow Perch[1] Perchaude[1]	🐟	🐟	🐟						
	Rock Bass[1] Crapet de roche[1]	🐟	4							
West Humber River **Rivière West Humber** below Claireville Dam en aval du barrage Claireville 4344/7940 Toronto Twp /Canton de Toronto Peel R M /Mun rég de Peel	Largemouth Bass[2] Achigan à grande bouche[2]	🐟	🐟	🐟						
	Carp[2] Carpe[2]			🐟	🐟	4	2			

🐟 **Les femmes en âge de procréer et les enfants de moins de 15 ans ne doivent consommer que les poissons illustrés du symbole du poisson clair et pas plus de quatre fois par mois.**

Location/ Emplacement	Species/ Espèces	Fish size in centimetres (inches) Longueur du poisson en centimètres (pouces) 15-20 (6-8)	20-25 (8-10)	25-30 (10-12)	30-35 (12-14)	35-45 (14-18)	45-55 (18-22)	55-65 (22-26)	65-75 (26-30)	> 75 (30)
White Lake Lac White 4518/7631 Darling Twp./Canton de Darling Lanark Co /Cté de Lanark	Smallmouth Bass[2] Achigan à petite bouche[2]					4	2			
	Brown Bullhead[2] Barbotte brune[2]									
	Northern Pike[1] Brochet[1]									
	Largemouth Bass[2] Achigan à grande bouche[2]					4				
	Yellow Perch[2] Perchaude[2]									
White Lake Lac White 4450/7829 Galway Twp /Canton de Galway Peterborough Co /Cté de Peterborough	Smallmouth Bass[4] Achigan à petite bouche[4]					4	4			
	Muskie[1] Maskinongé[1]									4
White Partridge Lake Lac White Partridge 4550/7806 Niven Twp /Canton de Niven Nipissing Dist /Dist de Nipissing	Brook Trout[1] Omble de fontaine[1]									
	Yellow Perch[1] Perchaude[1]									
Whitefish Lake Lac Whitefish 4432/7614 S Crosby Twp /Canton de Crosby-S Leeds Co /Cté de Leeds	Largemouth Bass[2] Achigan à grande bouche[2]				4	4				
	Bluegill[1] Crapet arlequin[1]									
Whitestone Lake Lac Whitestone 4539/7952 Hagerman & Croft Twps Cantons de Hagerman et de Croft Parry Sound Dist /Dist. de Parry Sound	Smallmouth Bass[4] Achigan à petite bouche[4]			4	4	4				
	Walleye[1] Doré[1]				4	4	2			
Widow Lake Lac Widow 4509/7641 Lavant Twp /Canton de Lavant Lanark Co /Cté de Lanark	Walleye[1] Doré[1]						4	2		
	Largemouth Bass[1] Achigan à grande bouche[1]					4				
Wilcox Lake Lac Wilcox 4357/7926 York R M /Mun rég de York	Largemouth Bass[2] Achigan à grande bouche[2]					4	2			
	Black Crappie[1] Marigane noire[1]									

Location/ Emplacement	Species/ Espèces	Fish size in centimetres (inches) Longueur du poisson en centimètres (pouces) 15-20 (6-8)	20-25 (8-10)	25-30 (10-12)	30-35 (12-14)	35-45 (14-18)	45-55 (18-22)	55-65 (22-26)	65-75 (26-30)	> 75 (30)
Wood Lake Lac Wood 4501/7905 Oakley Twp /Canton d'Oakley Muskoka D M /Mun de dist de Muskoka	Smallmouth Bass[2] Achigan à petite bouche[2]					4				
	Walleye[1] Doré[1]					4	4	2		
Woodcock Lake Lac Woodcock 4602/8004 I R 9/Rés autochtone 9 Parry Sound Dist /Dist de Parry Sound	Walleye[1] Doré[1]				4	4	2			
	Northern Pike[1] Brochet[1]					4	4	2		
	Largemouth Bass[1] Achigan à grande bouche[1]			4	4	4				
Woodland Lake Lac Woodland 4454/7933 Wood Twp /Canton de Wood Muskoka D M /Mun de dist de Muskoka	Largemouth Bass[1] Achigan à grande bouche[1]		4	4	2					
Woods Lake Lac Woods 4516/7936 Cardwell Twp /Canton de Cardwell Muskoka D M /Mun de dist de Muskoka	Smallmouth Bass[1] Achigan à petite bouche[1]									
Young Lake Lac Young 4513/7933 Watt Twp /Canton de Watt Muskoka D M /Mun de dist. de Muskoka	Lake Trout[1] Truite de lac[1]					4	2			

		15-20 (6-8)	20-25 (8-10)	25-30 (10-12)	30-35 (12-14)	35-45 (14-18)	45-55 (18-22)	55-65 (22-26)	65-75 (26-30)	> 75 > (30)
	Yellow Perch[1] / Perchaude[1]									
	Rock Bass[1] / Crapet de roche[1]									
	Bluegill[1] / Crapet arlequin[1]									
	Brown Bullhead[2] / Barbotte brune[2]									
	Carp[2] / Carpe[2]							4		
Wildwood Reservoir / Réservoir Wildwood 4314/8102 Zorra Twp /Canton de Zorra Oxford Co./Cté d'Oxford	Largemouth Bass[2] / Achigan à grande bouche[2]					4	4			
	Northern Pike[1] / Brochet[1]									
	White Sucker[1] / Meunier noir[1]									
Willow Creek / Ruisseau Willow west of George Lake / à l'ouest du lac George 4510/8135 St Edmunds Twp /Canton de St Edmunds Bruce Co./Cté de Bruce	Brown Trout[2] / Truite brune[2]									
Wilmot Creek / Ruisseau Wilmot Orono 4359/7837 Durham R M /Mun rég de Durham	Brown Trout[2] / Truite brune[2]				4	2				
Wolf Lake / Lac Wolf 4442/7732 Tudor Twp /Canton de Tudor Hastings Co /Cté de Hastings	Largemouth Bass[1] / Achigan à grande bouche[1]				4	2				
Wolfe Lake / Lac Wolfe 4441/7630 Bedford Twp /Canton de Bedford Frontenac Co /Cté de Frontenac	Smallmouth Bass[1] / Achigan à petite bouche[1]					4				
	Walleye[1] / Doré[1]									
Wollaston Lake / Lac Wollaston 4451/7750 Wollaston Twp /Canton de Wollaston Hastings Co /Cté de Hastings	Largemouth Bass[1] / Achigan à grande bouche[1]			4	4	2				
	Smallmouth Bass[2] / Achigan à petite bouche[2]		4	4	4	2				

Women of childbearing age and children under 15 should only consume fish represented by the clear fish symbol-no more than 4 meals per month.

Les femmes en âge de procréer et les enfants de moins de 15 ans ne doivent consommer que les poissons illustrés du symbole du poisson clair et pas plus de quatre fois par mois.

Northern Ontario
Nord de l'Ontario

Fish size in centimetres (inches)
Longueur du poisson en centimètres (pouces)

Location/ Emplacement	Species/ Espèces	15-20 (6-8)	20-25 (8-10)	25-30 (10-12)	30-35 (12-14)	35-45 (14-18)	45-55 (18-22)	55-65 (22-26)	65-75 (26-30)	> 75 (>30)
Abitibi River Rivière Abitibi below Long Sault Rapids to Island Falls en aval des rapides Long Sault et les chutes Island 4913/8102 Cochrane Dist./Dist. de Cochrane	Walleye[6] Doré[6]			4	4	2	2	◆	◆	◆
	Northern Pike[1] Brochet[1]					4	4	4	4	
	Longnose Sucker[2] Meunier rouge[2]				◇	◇	4			
Abitibi River Rivière Abitibi below Island Falls to Abitibi Canyon en aval des chutes Island et Abitibi Canyon 4953/8129 Cochrane Dist./Dist. de Cochrane	Walleye[1] Doré[1]			4	4	2	2	◆	◆	
	Northern Pike[1] Brochet[1]				4	4	4	2	2	◆
	Longnose Sucker[1] Meunier rouge[1]			◇	◇	◇				
		75-100 (30-40)	100-150 (40-60)							
	Sturgeon[2] Esturgeon de lac[2]	4	2							
Abitibi River Rivière Abitibi below Abitibi Canyon to Otter Rapids en aval d'Abitibi Canyon et les chutes Otter 5002/8137 Cochrane Dist./Dist. de Cochrane	Walleye[2] Doré[2]		◇	◇	4	4	4	◆	◆	
	Northern Pike[1] Brochet[1]				◇	◇	4	4		
	Goldeye[2] Laquaiche aux yeux d'or[2]			◇	4	4				
	Sturgeon[1] Esturgeon de lac[1]				◇	◇	◇	◇	◇	◇
	White Sucker[2] Meunier noir[2]				4	4	4			
Abitibi River Rivière Abitibi below Otter Rapids to Onekawana en aval des chutes Otter et Onakawana 5036/8127 Dyer Twp/Canton de Dyer Cochrane Dist./Dist. de Cochrane	Walleye[1] Doré[1]					4	4	2	2	
	Sturgeon[1] Esturgeon de lac[1]				◇	◇	◇	◇	◇	◇
	White Sucker[2] Meunier noir[2]			◇	◇	◇				
	Longnose Sucker[1] Meunier rouge[1]		◇	◇	◇	◇	◇			

		15-20 (6-8)	20-25 (8-10)	25-30 (10-12)	30-35 (12-14)	35-45 (14-18)	45-55 (18-22)	55-65 (22-26)	65-75 (26-30)	> 75 (> 30)
Abamasagi Lake **Lac Abamasagi** 5028/8715 Thunder Bay Dist /Dist de Thunder Bay	Whitefish[1] Grand corégone[1]									
	Walleye[1] Doré[1]						4	2	2	
Abbotsford Lake **Lac Abbotsford** 4908/7947 Abbotsford Twp./Canton d'Abbotsford Cochrane Dist /Dist de Cochrane	Brook Trout[1] Omble de fontaine[1]					4				
Abimatinu Lake **Lac Abimatinu** 4833/8135 Adanac Twp /Canton d'Adanac Cochrane Dist /Dist de Cochrane	Cisco[1] Cisco[1]									
Lake Abitibi **Lac Abitibi** 4842/7945 Cochrane Dist /Dist de Cochrane	Northern Pike[1] Brochet[1]					4	4	4	4	2
	Sauger[1] Doré noir[1]		4	4	2					
	Walleye[2] Doré[2]				4	4	2	2	2	
	Goldeye[2] Laquaiche aux yeux d'or[2]					4				
	Whitefish[1] Grand corégone[1]									
Abitibi River **Rivière Abitibi** Edwards Creek/Ruisseau Edwards 4847/8030 Cochrane Dist /Dist de Cochrane	Walleye[1] Doré[1]					4	2	2	2	2
Abitibi River **Rivière Abitibi** between Twin Falls G.S. and Iroquois Falls entre Centrale électrique Twin Falls et les chutes Iroquois 4835/8045 Cochrane Dist /Dist de Cochrane	Walleye[1] Doré[1]			4	4	4	4	4		
	Northern Pike[1] Brochet[1]							4	4	4
	Longnose Sucker[2] Meunier rouge[2]					4	4			

Women of childbearing age and children under 15 should only consume fish represented by the clear fish symbol-no more than 4 meals per month.

		15-20 (6-8)	20-25 (8-10)	25-30 (10-12)	30-35 (12-14)	35-45 (14-18)	45-55 (18-22)	55-65 (22-26)	65-75 (26-30)	> 75 (> 30)
Abitibi River **Rivière Abitibi** Moose River/Rivière Moose 5103/8055 Cochrane Dist /Dist de Cochrane	Northern Pike[6] Brochet[6]							4		
	Walleye[6] Doré[6]				4	4	2			
		45-55 (18-22)	55-65 (22-26)	65-75 (26-30)	75-90 (30-35)	90-100 (35-40)	100-115 (40-45)	115-150 (45-60)		
	Sturgeon[5] Esturgeon de lac[5]					4	4	2		
Aegean Lake **Lac Aegean** 5049/9448 Kenora Dist /Dist de Kenora	Lake Trout[2] Truite de lac[2]					4	2			
	Northern Pike[2] Brochet[2]						4	4	4	
	Whitefish[2] Grand corégone[2]							4		
Agnes Lake **Lac Agnes** 4816/9120 Rainy River Dist /Dist de Rainy River	Lake Trout[1] Truite de lac[1]				4	4	4	4	4	
	Whitefish[1] Grand corégone[1]									
	Smallmouth Bass[1] Achigan à petite bouche[1]									
	Walleye[1] Doré[1]				4	2				
Agnew Lake **Lac Agnew** 4622/8145 Sudbury Dist /Dist de Sudbury	Walleye[8,9] Doré[8,9]				4	4	2	2		
	Northern Pike[1] Brochet[1]				4	4				
Agonzon Lake **Lac Agonzon** 4901/8550 Thunder Bay Dist /Dist de Thunder Bay	Yellow Perch[1] Perchaude[1]									
	Walleye[1] Doré[1]					4	4	4		
	White Sucker[1] Meunier noir[1]									
Agutua Lake **Lac Agutua** 5240/9123 Kenora Dist /Dist de Kenora	Walleye[1] Doré[1]					4	4	2		
	Northern Pike[1] Brochet[1]							4	4	4

Les femmes en âge de procréer et les enfants de moins de 15 ans ne doivent consommer que les poissons illustrés du symbole du poisson clair et pas plus de quatre fois par mois.

Location/ Emplacement	Species/ Espèces	Fish size in centimetres (inches) Longueur du poisson en centimètres (pouces) 15-20 (6-8)	20-25 (8-10)	25-30 (10-12)	30-35 (12-14)	35-45 (14-18)	45-55 (18-22)	55-65 (22-26)	65-75 (26-30)	> 75 > (30)
Aitken Lake Lac Aitken 4848/8155 Aitken Twp./Canton d'Aitken Cochrane Dist./Dist. de Cochrane	Walleye[1] Doré[1]			4	4	2				
	Northern Pike[1] Brochet[1]					4	2			
Albany River Rivière Albany Fort Albany 5212/8140 Cochrane Dist./Dist. de Cochrane	Northern Pike[1] Brochet[1]					4	4	4		
	Longnose Sucker[1] Meunier rouge[1]					4				
	White Sucker[1] Meunier noir[1]					4				
	Whitefish[1] Grand corégone[1]									
Allan Lake Lac Allan 4941/8245 Neely Tp./Canton de Neely Cochrane Dist./Dist. de Cochrane	Walleye[1] Doré[1]				4	4	2	2		
	Northern Pike[1] Brochet[1]					4	4	4	4	
Alph Lake Lac Alph 5018/8640 Alpha Twp./Canton d'Alpha Thunder Bay Dist./Dist. de Thunder Bay	Walleye[1] Doré[1]						4	4	4	
	Northern Pike[1] Brochet[1]						4	4	4	4
	Whitefish[1] Grand corégone[1]									
	Cisco[1] Cisco[1]									
	White Sucker[1] Meunier noir[1]									
Amikougami Lake Lac Amikougami 4812/8005 Bernhardt & Teck Twps Cantons de Bernhardt et de Teck Timiskaming Dist./Dist. de Timiskaming	Walleye[6] Doré[6]						4	4		
	Northern Pike[5] Brochet[5]							4	4	
	Smallmouth Bass[6] Achigan à petite bouche[6]						4			

Location/ Emplacement	Species/ Espèces	Fish size in centimetres (inches) Longueur du poisson en centimètres (pouces) 15-20 (6-8)	20-25 (8-10)	25-30 (10-12)	30-35 (12-14)	35-45 (14-18)	45-55 (18-22)	55-65 (22-26)	65-75 (26-30)	> 75 > (30)
Aramis Lake Lac Aramis 4844/9123 Rainy River Dist./Dist. de Rainy River	Walleye[2] Doré[2]					4	2			
	Northern Pike[2] Brochet[2]					4	4			
Arthurs Lake Lac Arthurs 4556/7950 Mills Twp./Canton de Mills Parry Sound Dist./Dist. de Parrty Sound	Walleye[1] Doré[1]					4	4	2		
Asinne Lake Lac Asinne 5250/8956 Kenora Dist./Dist. de Kenora	Walleye[1] Doré[1]					4	4			
Asipoquobah Lake Lac Asipoquobah 5340/9115 Kenora Dist./Dist. de Kenora	Walleye[1] Doré[1]					4	4	4		
Astonish Lake Lac Astonish 4634/8251 Nicholas Twp./Canton de Nicholas Algoma Dist./Dist. d'Algoma	Brook Trout[1] Omble de fontaine[1]					4				
Atikomik Lake Lac Atikomik 5259/9120 Kenora Dist./Dist. de Kenora	Walleye[2] Doré[2]					4	4			
Attawapiskat River Rivière Attawapiskat Attawapiskat 5256/8224 Kenora Dist./Dist. de Kenora	Northern Pike[1] Brochet[1]									
	Whitefish[1] Grand corégone[1]									
	Longnose Sucker[1] Meunier rouge[1]									
	White Sucker[1] Meunier noir[1]									
Attawapiskat River Rivière Attawapiskat at Missisa River/à la rivière Missisa 5301/8453 Kenora Dist./Dist. de Kenora	Sturgeon[2] Esturgeon de lac[2]									

		15-20 (6-8)	20-25 (8-10)	25-30 (10-12)	30-35 (12-14)	35-45 (14-18)	45-55 (18-22)	55-65 (22-26)	65-75 (26-30)	> 75 (30)
Angling Lake **Lac Angling** 5349/8930 Kenora Dist /Dist. de Kenora	Northern Pike[1] Brochet[1]					🐟	🐟	🐟	🐟	
Anima Nipissing Lake **Lac Anima Nipissing** 4714/7957 Brigstocke Twp /Canton de Brigstocke Timiskaming Dist /Dist de Timiskaming	Walleye[1] Doré[1]			🐟	🐟	🐟	4	4	◀	
Anjigami Lake **Lac Anjigami** 4750/8436 Restoule, Redsky & Nebonaionquet Twps Cantons de Restoule, de Redsky et de Nebonaionquet Algoma Dist /Dist d'Algoma	Walleye[4] Doré[4]	🐟	🐟	4	4	2	◀	◀		
	Northern Pike[4] Brochet[4]						4	4	4	
Apungsisagen (Lower Steeprock) Lake **Lac Apungsisagen (partie inférieure du lac Steeprock)** 4846/9141 Freeborn Twp /Canton de Freeborn Rainy River Dist /Dist. de Rainy River	Walleye[2] Doré[2]	🐟	🐟	4	4	4	4	◀		
	Northern Pike[2] Brochet[2]				🐟	🐟	4	4	2	2
	Yellow Perch[1] Perchaude[1]	🐟								
	White Sucker[1] Meunier noir[1]				🐟	🐟	🐟			
Aquatuk Lake **Lac Aquatuk** 5422/8433 Kenora Dist /Dist de Kenora	Northern Pike[2] Brochet[2]					🐟	🐟	4	4	
Ara Lake **Lac Ara** 5033/8728 Thunder Bay Dist /Dist de Thunder Bay	Walleye[6] Doré[6]	🐟	🐟	🐟	🐟	🐟	4	4	4	
	Northern Pike[6] Brochet[6]	🐟	🐟	🐟	🐟	🐟	🐟	🐟	🐟	4
	Yellow Perch[6] Perchaude[6]	🐟	🐟	🐟	🐟					
	Whitefish[6] Grand corégone[6]			🐟	🐟	🐟	🐟	🐟		
	Cisco[6] Cisco[6]	🐟	🐟	🐟	🐟					
	White Sucker[6] Meunier noir[6]		🐟	🐟	🐟	🐟	🐟			

🐟 **Women of childbearing age and children under 15 should only consume fish represented by the clear fish symbol-no more than 4 meals per month.**

		15-20 (6-8)	20-25 (8-10)	25-30 (10-12)	30-35 (12-14)	35-45 (14-18)	45-55 (18-22)	55-65 (22-26)	65-75 (26-30)	> 75 (30)
Aubinadong River **Rivière Aubinadong** northeast of Ranger L. nord-est du lac Ranger 4715/8317 Foulds & Cassidy Twps Cantons de Foulds et de Cassidy Sudbury Dist /Dist de Sudbury	Northern Pike[1] Brochet[1]					4	4	4		
Aubrey Lake **Lac Aubrey** Mississagi River/Rivière Mississagi 4655/8313 Martel Twp /Canton de Martel Algoma Dist /Dist d'Algoma	Northern Pike[1] Brochet[1]					4	4	2	2	2
Audrey Lake **Lac Audrey** 4927/8203 Beardmore & Machin Twps Cantons de Beardmore et de Machin Cochrane Dist /Dist de Cochrane	Walleye[1] Doré[1]			4	4	2				
	Northern Pike[1] Brochet[1]				4	4	4	4		
Austen Lake **Lac Austen** 4803/8103 Hincks Twp /Canton de Hincks Timiskaming Dist /Dist de Timiskaming	Walleye[1] Doré[1]		🐟	🐟	🐟	🐟	4	4		
	Northern Pike[1] Brochet[1]				🐟	🐟	🐟	🐟	🐟	🐟
Avery Lake **Lac Avery** 4940/9222 Avery Twp /Canton d'Avery Kenora Dist /Dist. de Kenora	Northern Pike[1] Brochet[1]				🐟	🐟	🐟			
Badesdawa Lake **Lac Badesdawa** 5145/8945 Kenora Dist /Dist de Kenora	Northern Pike[5] Brochet[5]				🐟	🐟	🐟	4	4	4
	Redhorse Sucker[5] Suceur rouge[5]					🐟	🐟			
	Longnose Sucker[5] Meunier rouge[5]			🐟	🐟	🐟	🐟	4		
	Whitefish[5] Grand corégone[5]			🐟	🐟	🐟	🐟			
	Walleye[5] Doré[5]			4	4	4	4	4		
	Cisco[5] Cisco[5]		🐟	🐟	🐟	🐟				

🐟 **Les femmes en âge de procréer et les enfants de moins de 15 ans ne doivent consommer que les poissons illustrés du symbole du poisson clair et pas plus de quatre fois par mois.**

Location/ Emplacement	Species/ Espèces	Fish size in centimetres (inches) / Longueur du poisson en centimètres (pouces) 15-20 (6-8)	20-25 (8-10)	25-30 (10-12)	30-35 (12-14)	35-45 (14-18)	45-55 (18-22)	55-65 (22-26)	65-75 (26-30)	> 75 (30)
Bad Vermilion Lake **Lac Bad Vermilion** 4844/9240 Rainy River Dist /Dist de Rainy River	Northern Pike[1] Brochet[1]						4	4		
	Walleye[1] Doré[1]							4		
Baker Lake **Lac Baker** 4930/8022 Tweed Twp /Canton de Tweed Cochrane Dist /Dist de Cochrane	Northern Pike[1] Brochet[1]						4	2		
	Walleye[1] Doré[1]				4	4	2			
Ball Lake **Lac Ball** 5018/9400 Kenora Dist /Dist de Kenora	Northern Pike[8,9] Brochet[8,9]					4	4	2	2	2
	Walleye[8,9] Doré[8,9]		4	4	4	4	4	2	2	
	Whitefish[7,8,9] Grand corégone[7,8,9]									
	White Sucker[8] Meunier noir[8]						4	2		
	Mooneye[1] Laquaiche argentée[1]		4	4	4	2				
	Yellow Perch[1] Perchaude[1]	4								
	Sauger[1] Doré noir[1]	4	4	4	4	2				
	Smallmouth Bass[1] Achigan à petite bouche[1]				2					
	Cisco[1] Cisco[1]									
Ball Lake **Lac Ball** south basin/bassin sud 5017/9400 Kenora Dist /Dist de Kenora	Northern Pike[2] Brochet[2]						4	2	2	2
	Whitefish[2] Grand corégone[2]									
	Walleye[2] Doré[2]			2	2	2	2	2	2	
Balmer Creek **Ruisseau Balmer** 5102/9345 Kenora Dist /Dist de Kenora	Walleye[6] Doré[6]						4	4		

Location/ Emplacement	Species/ Espèces	Fish size in centimetres (inches) / Longueur du poisson en centimètres (pouces) 15-20 (6-8)	20-25 (8-10)	25-30 (10-12)	30-35 (12-14)	35-45 (14-18)	45-55 (18-22)	55-65 (22-26)	65-75 (26-30)	> 75 (30)
Bauldry (Scott) Lake **Lac Bauldry (Scott)** 4806/8439 Esquega Twp /Canton d'Esquega Algoma Dist / Dist d'Algoma	Lake Trout[2] Truite de lac[2]							4		
Bay Lake **Lac Bay** 4721/7951 Coleman Twp /Canton de Coleman Timiskaming Dist /Dist de Timiskaming	Walleye[5] Doré[5]		4	4	4	2	2			
	Northern Pike[5] Brochet[5]						4	4		
	Cisco[5] Cisco[5]									
	Yellow Perch[5] Perchaude[5]									
Bearhead Lake **Lac Bearhead** 4618/8258 Scafe Twp /Canton de Scafe Algoma Dist /Dist d'Algoma	Walleye[1] Doré[1]						4	2		
Bear Lake **Lac Bear** 4612/8127 Roosevelt & Dieppe Twps Cantons de Roosevelt et de Dieppe Sudbury Dist /Dist de Sudbury	Lake Trout[4] Truite de lac[4]									
Bear (Kaotisinimigo) Lake **Lac Bear (Kaotisinimigo)** 4638/7936 Hammel Twp /Canton de Hammell Nipissing Dist /Dist. de Nipissing	Lake Trout[1] Truite de lac[1]					4	4	2	2	
Bearskin Lake **Lac Bearskin** 5345/9142 Kenora Dist /Dist de Kenora	Walleye[1] Doré[1]					4				
Beaton Lake **Lac Beaton** 4853/8448 Gourlay & Breckenridge Twps. Cantons de Gourlay et de Breckenridge Algoma Dist /Dist d'Algoma	Northern Pike[1] Brochet[1]							4		

		15-20 (6-8)	20-25 (8-10)	25-30 (10-12)	30-35 (12-14)	35-45 (14-18)	45-55 (18-22)	55-65 (22-26)	65-75 (26-30)	> 75 (30)
Bamaji Lake **Lac Bamaji** 5109/9125 Kenora Dist /Dist de Kenora	Walleye[1] Doré[1]				4	4	2			
Bamoos Lake **Lac Bamoos** 4849/8621 O'Neill Twp./Canton d'O'Neill Thunder Bay Dist./Dist de Thunder Bay	Lake Trout[2] Truite de lac[2]						4	4	4	
Banks Lake **Lac Banks** 4947/8359 Stoddart Twp /Canton de Stoddart Cochrane Dist /Dist. de Cochrane	Walleye[1] Doré[1]					4	4	4	4	
	Northern Pike[1] Brochet[1]						4	4	4	2
Bardney Lake **Lac Bardney** 4715/8228 Hubbard & Abney Twps. Cantons d'Hubbard et d'Abney Sudbury Dist /Dist de Sudbury	Northern Pike[1] Brochet[1]						4	2	2	2
Barrel Lake **Lac Barrel** 4939/9131 Kenora Dist /Dist de Kenora	Walleye[1] Doré[1]					4	4			
	Northern Pike[1] Brochet[1]						4	4		
	Whitefish[1] Grand corégone[1]									
	Cisco[1] Cisco[1]									
Barton Lake **Lac Barton** 5204/9410 Kenora Dist /Dist de Kenora	Northern Pike[1] Brochet[1]									
	Walleye[1] Doré[1]					4	2			
Basswood Lake **Lac Basswood** 4805/9135 Rainy River Dist /Dist de Rainy River	Walleye[1] Doré[1]						4	4	2	
	Lake Trout[1] Truite de lac[1]							4	4	4
Batwing Lake **Lac Batwing** 4826/9010 Thunder Bay Dist /Dist de Thunder Bay	Walleye[1] Doré[1]						4			

Women of childbearing age and children under 15 should only consume fish represented by the clear fish symbol-no more than 4 meals per month.

		15-20 (6-8)	20-25 (8-10)	25-30 (10-12)	30-35 (12-14)	35-45 (14-18)	45-55 (18-22)	55-65 (22-26)	65-75 (26-30)	> 75 (30)
Beaver Lake **Lac Beaver** 4657/8051 Fraleck Twp /Canton de Fraleck Sudbury Dist./Dist. de Sudbury	Lake Trout[5] Truite de lac[5]									
Beavertrap Lake **Lac Beavertrap** 4901/8727 Thunder Bay Dist /Dist de Thunder Bay	Walleye[1] Doré[1]				4	4	2			
	Northern Pike[1] Brochet[1]						4	4	4	
Bell Creek **Ruisseau Bell** flows into Sturgeon L. s'écoulant dans le lac Sturgeon 4954/9057 Thunder Bay Dist./Dist. de Thunder Bay	Walleye[6] Doré[6]									
	White Sucker[6] Meunier noir[6]									
	Northern Pike[6] Brochet[6]									
Bellows Lake **Lac Bellows** 4619/8220 Deagle Twp /Canton de Deagle Algoma Dist /Dist d'Algoma	Smallmouth Bass[1] Achigan à petite bouche[1]						4			
Bending Lake **Lac Bending** 4919/9208 Kenora Dist /Dist de Kenora	Lake Trout[5] Truite de lac[5]						4	4	2	
	Walleye[6] Doré[6]					4	4			
	Northern Pike[6] Brochet[6]						4	4	4	
Bennet Lake **Lac Bennet** 4948/8218 Guilfoyle Twp /Canton de Guilfoyle Cochrane Dist /Dist. de Cochrane	Walleye[1] Doré[1]					4	4			
	Northern Pike[1] Brochet[1]						4	4		
Big Basswood Lake **Lac Big Basswood** 4619/8324 Day Twp /Canton de Day Algoma Dist /Dist. d'Algoma	Lake Trout[1] Truite de lac[1]									
Big Sawbill Lake **Lac Big Sawbill** 4854/9300 Rainy River Dist /Dist de Rainy River	Northern Pike[1] Brochet[1]									

Les femmes en âge de procréer et les enfants de moins de 15 ans ne doivent consommer que les poissons illustrés du symbole du poisson clair et pas plus de quatre fois par mois.

Location/ Emplacement	Species/ Espèces	Fish size in centimetres (inches) Longueur du poisson en centimètres (pouces) 15-20 (6-8)	20-25 (8-10)	25-30 (10-12)	30-35 (12-14)	35-45 (14-18)	45-55 (18-22)	55-65 (22-26)	65-75 (26-30)	> 75 > (30)
Bigshell Lake Lac Bigshell 5124/9426 Kenora Dist /Dist de Kenora	Northern Pike[1] Brochet[1]						4	4	2	2
	Lake Trout[1] Truite de lac[1]						4	2		
Big Trout Lake Lac Big Trout 5345/9000 Kenora Dist /Dist de Kenora	Walleye[2,7] Doré[2,7]							4	4	4
	Northern Pike[2,7] Brochet[2,7]									4
	Whitefish[2,7] Grand corégone[2,7]									
	Lake Trout[2,7] Truite de lac[2,7]									
	White Sucker[2] Meunier noir[2]									
	Longnose Sucker[2] Meunier rouge[2]									
Big Turkey Lake Lac Big Turkey 4702/8425 Algoma Dist /Dist de Algoma	Lake Trout[2] Truite de lac[2]						4			
Bigwater Lake Lac Bigwater 4837/8118 Murphy Twp /Canton de Murphy Cochrane Dist /Dist de Cochrane	Walleye[6] Doré[6]									
	Northern Pike[1] Brochet[1]							4		
	White Sucker[6] Meunier noir[6]									
Bigwood Lake Lac Bigwood 4651/8105 Kitchener Twp /Canton de Kitchener Sudbury Dist /Dist de Sudbury	Lake Trout[1] Truite de lac[1]						4			
	Walleye[1] Doré[1]									
	Smallmouth Bass[1] Achigan à petite bouche[1]									
Billy Lake Lac Billy 4538/7807 Preston Twp /Canton de Preston Nipissing Dist /Dist de Nipissing	Rainbow Trout[3] Truite arc-en-ciel[3]									
	Splake[3] Truite moulac[3]									

Location/ Emplacement	Species/ Espèces	Fish size in centimetres (inches) Longueur du poisson en centimètres (pouces) 15-20 (6-8)	20-25 (8-10)	25-30 (10-12)	30-35 (12-14)	35-45 (14-18)	45-55 (18-22)	55-65 (22-26)	65-75 (26-30)	> 75 > (30)
Blackwater Lake Lac Blackwater 4940/8734 Leduc Twp./Canton de Leduc Thunder Bay Dist /Dist de Thunder Bay	Walleye[1] Doré[1]									
	Northern Pike[1] Brochet[1]							4	2	
Blackwater River Rivière Blackwater mouth/embouchure 4931/8809 Kitto Twp /Canton de Kitto Thunder Bay Dist /Dist de Thunder Bay	Walleye[1] Doré[1]									
	Northern Pike[1] Brochet[1]									
Blue Lake Lac Blue 4910/8115 Cochrane Dist /Dist. de Cochrane	Lake Trout[1] Truite de lac[1]									
Blueberry Lake Lac Blueberry 5009/9444 Kenora Dist /Dist. de Kenora	Northern Pike[1] Brochet[1]						4	2		
	Walleye[1] Doré[1]					4	4	2		
	White Sucker[1] Meunier noir[1]									
	Yellow Perch[1] Perchaude[1]									
Bluesucker Lake Lac Bluesucker 4710/8037 Dundee Twp /Canton de Dundee Sudbury Dist./Dist de Sudbury	Lake Trout[1] Truite de lac[1]									
Bobs Lake Lac de Bob 4830/8109 Whitney Twp /Canton de Whitney Cochrane Dist /Dist de Cochrane	Northern Pike[1] Brochet[1]									
Boffin Lake Lac Boffin 4845/9320 Griesinger Twp /Canton de Griesinger Rainy River Dist /Dist de Rainy River	Walleye[1] Doré[1]						4	4	2	
	Northern Pike[1] Brochet[1]									4
Bolster Lake Lac Bolster 5130/8844 Thunder Bay Dist /Dist de Thunder Bay	Northern Pike[1] Brochet[1]									

		15-20 (6-8)	20-25 (8-10)	25-30 (10-12)	30-35 (12-14)	35-45 (14-18)	45-55 (18-22)	55-65 (22-26)	65-75 (26-30)	> 75 > (30)
Biscotasi Lake **Lac Biscotasi** 4719/8207 Biscotasi Twp /Canton de Biscotasi Sudbury Dist /Dist de Sudbury	Walleye[1] Doré[1]					4	4			
	Northern Pike[1] Brochet[1]							4	4	
	Whitefish[1] Grand corégone[1]								4	
Black Beaver Lake **Lac Black Beaver** 4724/8430 Greenwood Twp /Canton de Greenwood Algoma Dist /Dist. d'Algoma	Brook Trout[1] Omble de fontaine[1]									
	Lake Trout[1] Truite de lac[1]							4	4	
Black Birch Lake **Lac Black Birch** 5230/9450 Kenora Dist /Dist de Kenora	Walleye[1] Doré[1]		4	4	4	2				
Black River **Rivière Black** 4842/8038 Walker Twp /Canton de Walker Timiskaming Dist /Dist de Timiskaming	Walleye[1] Doré[1]		4	4	4	2				
Black River **Rivière Black** 4839/8613 Pic Twp /Canton de Pic Thunder Bay Dist /Dist de Thunder Bay	Walleye[1] Doré[1]			4	4	2	2			
Black River **Rivière Black** Hwy 614/Autoroute 614 4850/8555 Pic Twp /Canton de Pic Thunder Bay Dist /Dist de Thunder Bay	Walleye[1] Doré[1]					4				
Black Sturgeon Lake **Lac Black Sturgeon** 4920/8850 Thunder Bay Dist /Dist de Thunder Bay	Northern Pike[1] Brochet[1]					4	4	4	4	2
	Walleye[1] Doré[1]			4	4	2				
Black Trout Lake **Lac Black Trout** 4803/8450 Bailloquet Twp /Canton de Bailloquet Algoma Dist /Dist d'Algoma	Lake Trout[1] Truite de lac[1]						4			

Women of childbearing age and children under 15 should only consume fish represented by the clear fish symbol-no more than 4 meals per month.

		15-20 (6-8)	20-25 (8-10)	25-30 (10-12)	30-35 (12-14)	35-45 (14-18)	45-55 (18-22)	55-65 (22-26)	65-75 (26-30)	> 75 > (30)
Bonner Lake **Lac Bonner** 4923/8208 Fauquier Twp /Canton de Fauquier Cochrane Dist /Dist de Cochrane	Northern Pike[1] Brochet[1]					4	4	4		
Borden Lake **Lac Borden** 4750/8317 Gallagher, Cochrane & Borden Twps Cantons de Gallagher, de Cochrane et de Bordan Sudbury Dist /Dist. de Sudbury	Walleye[1] Doré[1]					4	4	4		
	Whitefish[1] Grand corégone[1]									
Botsford Lake **Lac Botsford** 5008/9138 Kenora Dist /Dist de Kenora	Walleye[1] Doré[1]					4	4			
	Northern Pike[1] Brochet[1]					4	4	2	2	
Bound Lake **Lac Bound** 4927/8521 Thunder Bay Dist /Dist de Thunder Bay	Walleye[1] Doré[1]					4	2			
	Northern Pike[1] Brochet[1]						4	4		
Bourinot Lake **Lac Bourinot** 4905/8300 Bourinot Twp /Canton da Bourinot Algoma Dist /Dist d'Algoma	Walleye[1] Doré[1]									
	Northern Pike[1] Brochet[1]									
Bovril Lake **Lac Bovril** 4942/8223 Pearca Twp /Canton de Paarce Cochrana Dist./Dist de Cochrane	Northern Pike[1] Brochet[1]							4	4	2
	Walleye[1] Doré[1]					4	4	2		
Bowland Lake **Lac Bowland** 4705/8050 Howey Twp /Canton de Howay Sudbury Dist /Dist de Cochrana	Lake Trout[6] Truite de lac[6]									
Bragg Lake **Lac Bragg** 4923/8022 Bragg Twp /Canton de Bragg Cochrane Dist /Dist de Cochrane	Northern Pike[1] Brochet[1]						4	4	2	
	Walleye[1] Doré[1]				4	2				
Brant River **Rivière Brant** moûth/embouchure 5510/8247 Kenora Dist /Dist de Kenora	Brook Trout[2] Omble de fontaine[2]									

Les femmes en âge de procréer et les enfants de moins de 15 ans ne doivent consommer que les poissons illustrés du symbole du poisson clair et pas plus de quatre fois par mois.

Fish size in centimetres (inches)
Longueur du poisson en centimètres (pouces)

Location/ Emplacement	Species/ Espèces	15-20 (6-8)	20-25 (8-10)	25-30 (10-12)	30-35 (12-14)	35-45 (14-18)	45-55 (18-22)	55-65 (22-26)	65-75 (26-30)	> 75 (30)
Breakneck Lake Lac Breakneck 4946/9421 Haycock Twp./Canton de Haycock Kenora Dist./Dist. de Kenora	Northern Pike[1] Brochet[1]							4	4	
Bridgeland Lake Lac Bridgeland 4626/8329 Bridgeland Twp./Canton de Bridgeland Algoma Dist./Dist. d'Algoma	Brook Trout[1] Omble de fontaine[1]					4				
Bright Lake Lac Bright 4616/8318 Day, Gladstone & Bright Twps Cantons de Day, de Gladstone et de Bright Algoma Dist./Dist. d'Algoma	Walleye[1] Doré[1]						4			
	Northern Pike[1] Brochet[1]									
Brock Lake Lac Brock 5221/8941 Kenora Dist./Dist. de Kenora	Walleye[1] Doré[1]					4	4	4		
Bruce Lake Lac Bruce 5049/9320 Kenora Dist./Dist. de Kenora	Walleye[6] Doré[6]					4	4			
	Northern Pike[6] Brochet[6]						4	4	4	
	White Sucker[6] Meunier noir[6]									
Brunswick Lake Lac Brunswick 4858/8323 Byng, Cromlech & Ericson Twps Cantons de Byng, de Cromlech et d'Ericson Algoma Dist./Dist. d'Algoma	Walleye[2] Doré[2]				4	4	2			
	Northern Pike[2] Brochet[2]						4	4	4	
Buck Lake Lac Buck 4926/9431 Kenora Dist./Dist. de Kenora	Lake Trout[1] Truite de lac[1]					4	2			
Burnfield Lake Lac Burnfield 4821/8502 Algoma Dist./Dist. d'Algoma	Walleye[1] Doré[1]			4	4	4	2			

Fish size in centimetres (inches)
Longueur du poisson en centimètres (pouces)

Location/ Emplacement	Species/ Espèces	15-20 (6-8)	20-25 (8-10)	25-30 (10-12)	30-35 (12-14)	35-45 (14-18)	45-55 (18-22)	55-65 (22-26)	65-75 (26-30)	> 75 (30)
Canoeshed Lake Lac Canoeshed 4800/8110 Hutt Twp./Canton de Hutt Sudbury Dist./Dist. de Sudbury	Walleye[1] Doré[1]					4	2			
Caribou Lake Lac Caribou 5025/8905 Thunder Bay Dist./Dist. de Thunder Bay	Walleye[1] Doré[1]									
Carpenter Lake Lac Carpenter 5111/9046 Kenora Dist./Dist. de Kenora	Walleye[1] Doré[1]					4	2			
Castlebar Lake Lac Castlebar 4949/8603 Fernow Twp./Canton de Fernow Thunder Bay Dist./Dist. de Thunder Bay	Northern Pike[1] Brochet[1]									
	Walleye[1] Doré[1]									
Catfish Lake Lac Catfish 4806/8448 Balloquet Twp./Canton de Balloquet Algoma Dist./Dist. d'Algoma	Walleye[1] Doré[1]					4	2			
Cedar Creek Ruisseau Cedar north of Hemlo/nord de Hemlo 4845/8558 Thunder Bay Dist./Dist. de Thunder Bay	White Sucker[1] Meunier noir[1]									
	Northern Pike[1] Brochet[1]							4	4	4
Chapleau River Rivière Chapleau north of Chapleau/nord de Chapleau 4748/8326 Cochrane Twp./Canton de Cochrane Sudbury Dist./Dist. de Sudbury	Northern Pike[2] Brochet[2]							4		
	Walleye[2] Doré[2]					4	4	4	4	
	White Sucker[1] Meunier noir[1]									
Charlotte Lake Lac Charlotte 4858/8715 Thunder Bay Dist./Dist. de Thunder Bay	White Sucker[2] Meunier noir[2]									

Water	Species	15-20 (6-8)	20-25 (8-10)	25-30 (10-12)	30-35 (12-14)	35-45 (14-18)	45-55 (18-22)	55-65 (22-26)	65-75 (26-30)	> 75 (>30)
Burns Lake **Lac Burns** 4636/8307 Varley Twp /Canton de Varley Algoma Dist /Dist d'Algoma	Lake Trout[1] Truite de lac[1]								4	4
Burntbush Lake **Lac Burntbush** 4936/7959 Cochrane Dist /Dist de Cochrane	Walleye[1] Doré[1]				4	4				
	Northern Pike[1] Brochet[1]						4	4	4	
Burrows Lake **Lac Burrows** 4957/8644 Thunder Bay Dist /Dist de Thunder Bay	Walleye[1] Doré[1]					4	4	4		
	Northern Pike[1] Brochet[1]							4	4	4
Burt Lake **Lac Burt** 4805/8022 Burt Twp /Canton de Burt Timiskaming Dist /Dist de Timiskaming	Walleye[1] Doré[1]						2			
	Northern Pike[1] Brochet[1]							4	2	
Cabin Lake **Lac Cabin** 4911/8029 Dempsay Twp /Canton de Dempsay Cochrane Dist /Dist de Cochrane	Walleye[1] Doré[1]					4				
Calm Lake **Lac Calm** 4846/9204 Tanner Twp /Canton de Tanner Rainy River Dist /Dist de Rainy River	Walleye[1] Doré[1]				4	4	2	2		
	Northern Pike[1] Brochet[1]						4	4	2	
	White Sucker[1] Meunier noir[1]									
	Yellow Perch[1] Perchaude[1]									
Calstock Lake **Lac Calstock** I R 92/Reserve autochtone 92 4947/8410 Studholme Twp /Canton de Studholme Cochrane Dist /Dist de Cochrane	Whitefish[6] Grand corégone[6]									
	White Sucker[6] Meunier noir[6]									
Campfire Lake **Lac Campfire** 4839/8606 Lecours Twp /Canton de Lecours Thunder Bay Dist /Dist de Thunder Bay	Northern Pike[1] Brochet[1]						4	2		
	Walleye[1] Doré[1]				4	4	4			

Women of childbearing age and children under 15 should only consume fish represented by the clear fish symbol-no more than 4 meals per month.

Water	Species	15-20 (6-8)	20-25 (8-10)	25-30 (10-12)	30-35 (12-14)	35-45 (14-18)	45-55 (18-22)	55-65 (22-26)	65-75 (26-30)	> 75 (>30)
Charlton Lake **Lac Charlton** 4608/8140 Curtin Twp / Canton de Curtin Sudbury Dist /Dist de Sudbury	Northern Pike[1] Brochet[1]							4	4	2
	Smallmouth Bass[1] Achigan à petite bouche[1]									
	Walleye[1] Doré[1]						4	4	4	
Chase Lake **Lac Chase** 5037/9457 Kenora Dist /Dist de Kenora	Northern Pike[1] Brochet[1]						4	4	4	4
	Walleye[1] Doré[1]					4	4	2		
	Cisco[1] Cisco[1]									
	White Sucker[1] Meunier noir[1]									
Cheepash River **Rivière Cheepash** mouth/embouchure 5103/8059 Parr Twp /Canton de Parr Cochrane Dist /Dist de Cochrane	Northern Pike[6] Brochet[6]									
	Walleye[1] Doré[1]					2	2			
Chiblow Lake **Lac Chiblow** 4621/8303 Patton, Scarle & Montgomery Twps Cantons de Patton, Scale et Montgomery Algoma Dist /Dist d'Algoma	Lake Trout[2] Truite de lac[2]							4		
	Whitefish[2] Grand corégone[2]									
Chilton Lake **Lac Chilton** 5225/9033 Kenora Dist /Dist de Kenora	Walleye[1] Doré[1]				4	2	2			
Chiniguchi Lake **Lac Chiniguchi** 4657/8042 McConnell & Telfer Twps Cantons de McConnell et de Telfer Sudbury Dist /Dist de Sudbury	Smallmouth Bass[1] Achigan à petite bouche[1]									
Chin Lake **Lac Chin** 4913/8042 Laughton Twp /Canton de Laughton Cochrane Dist /Dist de Cochrane	Walleye[1] Doré[1]		4	4	4	2				
	Northern Pike[1] Brochet[1]					4	4	2		

Les femmes en âge de procréer et les enfants de moins de 15 ans ne doivent consommer que les poissons illustrés du symbole du poisson clair et pas plus de quatre fois par mois.

Location/ Emplacement	Species/ Espèces	Fish size in centimetres (inches) Longueur du poisson en centimètres (pouces) 15-20 (6-8)	20-25 (8-10)	25-30 (10-12)	30-35 (12-14)	35-45 (14-18)	45-55 (18-22)	55-65 (22-26)	65-75 (26-30)	> 75 (30)
Chipman Lake Lac Chipman 4958/8815 O'Meara & Chipman Twps Cantons de O'Meara et Chipman Thunder Bay & Cochrane Dist. Dist. de Thunder Bay et Cochrane	Whitefish[1] Grand corégone[1]									
	Walleye[1] Doré[1]					4	2			
Chub Lake Lac Chub 4845/9155 Rainy River Dist./Dist. de Rainy River	Walleye[2] Doré[2]					4	4			
	Northern Pike[2] Brochet[2]						4	4	4	
Chukini River Rivière Chukini upstream of Keg Lake en amont du lac Keg 5102/9343 Kenora Dist./Dist. de Kenora	Walleye[6] Doré[6]							4	2	
	Northern Pike[6] Brochet[6]									4
Cigar Lake Lac Cigar 4841/8558 Bomby Twp./Canton de Bomby Thunder Bay Dist./Dist. de Thunder Bay	White Sucker[1] Meunier noir[1]						4			
Claire Lake Lac Claire 4937/8437 Arnott Twp./Canton d'Arnott Algoma Dist./Dist. d'Algoma	Brook Trout[1] Omble de fontaine[1]									
Clarice Lake Lac Clarice 4820/7932 Pontiac Twp./Canton de Pontiac Timiskaming Dist./Dist. de Timiskaming	Lake Trout[1] Truite de lac[1]						4	4	2	
Clay Lake Lac Clay 5003/9330 Redvers Twp./Canton de Redvers Kenora Dist./Dist. de Kenora	Walleye[7,8,9] Doré[7,8,9]									
	Northern Pike[8,9] Brochet[8,9]					4	2			
	Whitefish[7,8,9] Grand corégone[7,8,9]						4	1		
	Cisco[1] Cisco[1]				4	4				
	White Sucker[8] Meunier noir[8]			4	4	4	2			

Location/ Emplacement	Species/ Espèces	Fish size in centimetres (inches) Longueur du poisson en centimètres (pouces) 15-20 (6-8)	20-25 (8-10)	25-30 (10-12)	30-35 (12-14)	35-45 (14-18)	45-55 (18-22)	55-65 (22-26)	65-75 (26-30)	> 75 (30)
Commando Lake Lac Commando 4904/8101 Glackmeyer Twp./Canton de Glackmeyer Cochrane Dist./Dist. de Cochrane	Lake Trout[4] Truite de lac[4]					4	4	4		
Como Lake Lac Como 4755/8330 Strathearn & Marshall Twps Cantons de Strathearn et de Marshall Sudbury Dist./Dist. de Sudbury	Lake Trout[1] Truite de lac[1]						4	2	2	
	Northern Pike[1] Brochet[1]									
Confederation Lake Lac Confederation 5105/9244 Dent Twp./Canton de Dent Kenora Dist./Dist. de Kenora	Lake Trout[1] Truite de lac[1]							4		
	Northern Pike[6] Brochet[6]								4	
	White Sucker[1] Meunier noir[1]									
Constance Lake Lac Constance I.R. 92/Réserve autochtone 92 4948/8409 Studholme Twp./Canton de Studholme Cochrane Dist./Dist. de Cochrane	Northern Pike[5] Brochet[5]									
	White Sucker[5] Meunier noir[5]									
	Yellow Perch[5] Perchaude[5]									
	Whitefish[6] Grand corégone[6]									
	Cisco[6] Cisco[6]									
Cooper Lake Lac Cooper 4903/8259 Oscar Twp./Canton d'Oscar Algoma Dist./Dist. d'Algoma	Northern Pike[1] Brochet[1]						4	4		
Coppell Lake Lac Coppell 4931/8349 Lowther Twp./Canton de Lowther Cochrane Dist./Dist. de Cochrane	Northern Pike[1] Brochet[1]					4	4	2		

		15-20 (6-8)	20-25 (8-10)	25-30 (10-12)	30-35 (12-14)	35-45 (14-18)	45-55 (18-22)	55-65 (22-26)	65-75 (26-30)	> 75 (30)
Clearwater Lake **Lac Clearwater** 4841/8541 Laberge Twp /Canton de Laberge Thunder Bay Dist /Dist de Thunder Bay	Rainbow Trout[2] Truite arc-en-ciel[2]				⇦	⇦	⇦			
Clearwater West Lake **Lac Clearwater West** 4900/9157 Rainy River Dist /Dist de Rainy River	Lake Trout[1] Truite de lac[1]						⇦	⇦	4	4
Cleaver Lake **Lac Cleaver** 4858/8723 Thunder Bay Dist /Dist de Thunder Bay	Brook Trout[6*] Omble de fontaine[6]	⇦	⇦	⇦	⇦	⇦				
Cliff Lake **Lac Cliff** 5018/9318 Kenora Dist /Dist de Kenora	Lake Trout[1] Truite de lac[1]	⇦	⇦	⇦	⇦	⇦	⇦	4	4	
	Walleye[1] Doré[1]			⇦	⇦	⇦	4	2	▬	
	Whitefish[1] Grand corégone[1]					⇦	⇦			
	White Sucker[1] Meunier noir[1]			⇦	⇦					
Cloud Lake **Lac Cloud** 4808/8932 Crooks Twp /Canton de Crooks Thunder Bay Dist /Dist de Thunder Bay	Walleye[1] Doré[1]						4	4	4	
	Northern Pike[1] Brochet[1]				⇦	⇦	⇦	⇦		
	White Sucker[1] Meunier noir[1]					⇦	⇦			
Cobalt Lake **Lac Cobalt** 4724/7941 Coleman Twp /Canton de Coleman Timiskaming Dist /Dist de Timiskaming	White Sucker[6] Meunier noir[6]		4	4	4					
	Yellow Perch[6] Perchaude[6]	2	▬	▬	▬					
Cobre Lake **Lac Cobre** 4638/8248 Sagard Twp /Canton de Sagard Algoma Dist /Dist d'Algoma	Lake Trout[2] Truite de lac[2]			⇦	⇦	⇦	⇦			
Coli Lake **Lac Coli** 5120/9335 Kenora Dist /Dist de Kenora	Walleye[1] Doré[1]		⇦	⇦	⇦	⇦	⇦			
	Northern Pike[1] Brochet[1]					⇦	⇦	⇦	⇦	4
	White Sucker[1] Meunier noir[1]				⇦	⇦	⇦	⇦		

⇦ **Women of childbearing age and children under 15 should only consume fish represented by the clear fish symbol-no more than 4 meals per month.**

		15-20 (6-8)	20-25 (8-10)	25-30 (10-12)	30-35 (12-14)	35-45 (14-18)	45-55 (18-22)	55-65 (22-26)	65-75 (26-30)	> 75 (30)
Cordick Lake **Lac Cordick** 5238/8953 Kenora Dist /Dist de Kenora	Northern Pike[1] Brochet[1]					⇦	⇦	⇦	4	
Cordingley Lake **Lac Cordingley** 5015/8639 Alphe Twp /Canton d'Alpha Thunder Bay Dist /Dist de Thunder Bay	Northern Pike[1] Brochet[1]					⇦	⇦	4	4	
Corner Lakes **Lacs aux Coins** 5018/7941 Cochrane Dist /Dist de Cochrane	Brook Trout[1] Omble de fontaine[1]	⇦	⇦	⇦	⇦	4				
	Yellow Perch[1] Perchaude[1]	⇦								
Cosgrave Lake **Lac Cosgrave** 4914/8756 Thunder Bay Dist /Dist de Thunder Bay	Lake Trout[1] Truite de lac[1]					⇦	4			
Cox Lake **Lac Cox** 4916/8821 Thunder Bay Dist /Dist de Thunder Bay	Northern Pike[1] Brochet[1]		⇦	⇦	⇦	⇦	⇦			
Crerar Lake **Lac Crerar** 5135/8915 Kenora Dist /Dist de Kenora	Walleye[1] Doré[1]	⇦	⇦	⇦	4	4	2			
	Northern Pike[1] Brochet[1]				⇦	⇦	4	4	4	
Crooked Lake **Lac Crooked** 4820/8351 Stover & Breckin Twps Cantons de Stover et de Brackin Sudbury Dist /Dist de Sudbury	Northern Pike[1] Brochet[1]				⇦	⇦	4	2		
	Walleye[1] Doré[1]		⇦	⇦	⇦	4	2	2		
Crooked Pine Lake **Lac Crooked Pine** 4847/9104 Trottier & Weaver Twps Cantons de Trottier et de Weaver Rainy River Dist /Dist de Rainy River	Walleye[2] Doré[2]				⇦	4	4	4	4	
	Northern Pike[2] Brochet[2]					⇦	⇦	4	4	2
	Cisco[1] Cisco[1]	⇦	⇦	⇦	⇦					
Crossecho Lake **Lac Crossecho** 4953/9224 Echo Twp /Canton d'Echo Kenora Dist /Dist de Kenora	Northern Pike[1] Brochet[1]					⇦	⇦	⇦	⇦	⇦

⇦ **Les femmes en âge de procréer et les enfants de moins de 15 ans ne doivent consommer que les poissons illustrés du symbole du poisson clair et pas plus de quatre fois par mois.**

Location/ Emplacement	Species/ Espèces	Fish size in centimetres (inches) Longueur du poisson en centimètres (pouces) 15-20 (6-8)	20-25 (8-10)	25-30 (10-12)	30-35 (12-14)	35-45 (14-18)	45-55 (18-22)	55-65 (22-26)	65-75 (26-30)	> 75 (30)
Crosswise Lake **Lac Crosswise** 4724/7939 Coleman Twp /Canton de Coleman Timiskaming Dist Dist de Timiskaming	Smallmouth Bass[5] Achigan à petite bouche[5]		4	4	4	2				
	Yellow Perch[6] Perchaude[6]	4	2							
	White Sucker[5] Meunier noir[5]									
	Northern Pike[5] Brochet[5]				4	4	4	2		
Crystal Lake **Lac Crystal** 5102/9424 Kenora Dist /Dist. de Kenora	Lake Trout[1] Truite de lac[1]					4	4	4		
Culverson Lake **Lac Culverson** 5220/9338 Kenora Dist /Dist de Kenora	Walleye[1] Doré[1]				4	4				
Cutler Lake **Lac Cutler** 4611/8156 Harrow & McKinnon Twps Cantons de Harrow et de McKinnon Manitoulin Dist /Dist. de Manitoulin	Walleye[1] Doré[1]						4			
Darkwater Lake **Lac Darkwater** 4951/9100 Kenora Dist /Dist. de Kenora	Northern Pike[6] Brochet[6]						4	4	2	
	Walleye[6] Doré[6]				4	4	2	2		
	White Sucker[6] Meunier noir[6]									
Darrel Lake **Lac Darrel** 4620/8307 Patton Twp./Canton de Patton Algoma Dist./Dist. d'Algoma	Yellow Perch[1] Perchaude[1]			4	4					
Davies Lake **Lac Davies** 4819/8442 Dumas Twp./Canton de Dumas Algoma Dist /Dist. d'Algoma	Walleye[1] Doré[1]		4	4	4	2	2			
	Northern Pike[1] Brochet[1]					4	4	2		

Location/ Emplacement	Species/ Espèces	Fish size in centimetres (inches) Longueur du poisson en centimètres (pouces) 15-20 (6-8)	20-25 (8-10)	25-30 (10-12)	30-35 (12-14)	35-45 (14-18)	45-55 (18-22)	55-65 (22-26)	65-75 (26-30)	> 75 (30)
Devonshire Lake **Lac Devonshire** 4848/8055 McCart & Newmarket Twps Cantons de McCart et de Newmarket Cochrane Dist /Dist. de Cochrane	Walleye[1] Doré[1]				4	2				
	Northern Pike[1] Brochet[1]					4	4	2	2	2
Dobie Lake **Lac Dobie** 5127/9103 Kenora Dist /Dist de Kenora	Walleye[1] Doré[1]									
	Northern Pike[1] Brochet[1]						4	4		
Dog Lake **Lac Dog** near Missinaibie près de Missinaibie 4817/8408 Algoma Dist./Dist d'Algoma	Walleye[1] Doré[1]						4	2		
	Northern Pike[1] Brochet[1]						4	4	2	2
Dog Lake **Lac Dog** northwest of Thunder Bay nord-ouest de Thunder Bay 4846/8932 Thunder Bay Dist /Dist de Thunder Bay	Northern Pike[1] Brochet[1]						4	4	2	2
	Walleye[1] Doré[1]					4	2			
Dogtooth Lake **Lac Dogtooth** 4943/9410 Coyle & Lemay Twps Cantons de Coyle et de Lemay Kenora Dist /Dist de Kenora	Walleye[2] Doré[2]					4	4	2		
	Northern Pike[2] Brochet[2]						4	4	4	
	Whitefish[2] Grand corégone[2]									
	White Sucker[2] Meunier noir[2]									
Dominion Lake **Lac Dominion** 5004/9122 Kenora Dist./Dist. de Kenora	Walleye[1] Doré[1]				4	4				
Donald Lake **Lac Donald** 5102/9455 Kenora Dist /Dist. de Kenora	Northern Pike[1] Brochet[1]						4	4	2	
	Walleye[1] Doré[1]					4	2			

		15-20 (6-8)	20-25 (8-10)	25-30 (10-12)	30-35 (12-14)	35-45 (14-18)	45-55 (18-22)	55-65 (22-26)	65-75 (26-30)	> 75 (> 30)
DeCourcey Lake **Lac DeCourcey** 4859/8914 Thunder Bay Dist /Dist de Thunder Bay	Walleye[1] Doré[1]							4		
	Whitefish[1] Grand corégone[1]									
Deer Lake **Lac Deer** 5240/9415 Kenora Dist /Dist de Kenora	Walleye[1] Doré[1]					4	2			
	Northern Pike[1] Brochet[1]						4	2		
Delaney Lake **Lac Delaney** 5005/9403 Kenora Dist /Dist. de Kenora	White Sucker[1] Meunier noir[1]									
	Smallmouth Bass[1] Achigan à petite bouche[1]					4				
	Rock Bass[1] Crapet de roche[1]		4							
	Ling[1] Lotte[1]							4		
	Lake Trout[1] Truite de lac[1]									
	Whitefish[1] Grand corégone[1]									
	Northern Pike[1] Brochet[1]								4	4
De Lesseps Lake **Lac De Lesseps** 5043/9042 Kenora Dist./Dist de Kenore	Walleye[1] Doré[1]				4	4	2			
Denyes Lake **Lac Denyes** 4750/8247 Raney & Denyes Twps Cantons de Raney et de Denyes Sudbury Dist /Dist de Sudbury	Walleye[1] Doré[1]						4	4	2	
	Northern Pike[1] Brochet[1]							4	4	
Departure Lake **Lac Departure** 4915/8148 Haggart Twp /Canton de Haggart Cochrane Dist /Dist de Cochrane	Walleye[1] Doré[1]			4	4	2	2			
	Northern Pike[1] Brochet[1]					4	2			
Deschenes Lake **Lac Deschenes** 4723/8131 Hennessy Twp /Canton de Hennessy Sudbury Dist /Dist. de Sudbury	Walleye[1] Doré[1]					4	2			
	Northern Pike[1] Brochet[1]					4	4	4	4	

Women of childbearing age and children under 15 should only consume fish represented by the clear fish symbol-no more than 4 meals per month.

		15-20 (6-8)	20-25 (8-10)	25-30 (10-12)	30-35 (12-14)	35-45 (14-18)	45-55 (18-22)	55-65 (22-26)	65-75 (26-30)	> 75 (> 30)
Donaldson Lake **Lac Donaldson** 5202/9444 Kenore Dist./Dist de Kenora	Walleye[1] Doré[1]		4	4	4	2	2			
Donnegana Lake **Lac Donnegana** 4722/8135 Inverness & Hennessy Twps Cantons d'Inverness et de Hennessy Sudbury Dist /Dist de Sudbury	Northern Pike[1] Brochet[1]				4	4	4	2	2	2
Donnelly Lake **Lac Donnelly** 5230/9052 Kenora Dist /Dist de Kenora	Walleye[1] Doré[1]				4	2				
	Northern Pike[1] Brochet[1]						4	2		
Dora Lake **Lac Dora** 4911/8058 Blount Twp /Canton de Blount Cochrane Dist /Dist de Cochrane	Walleye[1] Doré[1]				4	4	2			
	Northern Pike[1] Brochet[1]							4	4	
Doucette Lake **Lac Doucette** 4856/8038 Mortimer Twp /Canton de Mortimer Cochrane Dist /Dist de Cochrane	Walleye[1] Doré[1]					4	4			
Douglas Lake **Lac Douglas** 4944/8221 Guilfoyle Twp /Canton de Guilfoyle , Cochrane Dist./Dist. de Cochrane	Walleye[1] Doré[1]					4	2			
	Northern Pike[1] Brochet[1]						4	4		
Duchabani Lake **Lac Duchabani** 4724/8133 Garvey & Hennessy Twps Cantons de Garvey et de Hennessy Sudbury Dist /Dist de Sudbury	Northern Pike[1] Brochet[1]					4	4	4		
Dumbell Lake **Lac Dumbell** 4843/8305 Mons & Stefansson Twps. Cantons de Mons et de Stefansson Algoma Dist /Dist d'Algoma	Walleye[1] Doré[1]					4	2			
	Northern Pike[1] Brochet[1]					4	4	4		
Duncan Lake **Lac Duncan** 4746/8058 Raymond Twp /Canton de Raymond Timiskaming Dist /Dist de Timiskaming	Walleye[1] Doré[1]					4	2			

Les femmes en âge de procréer et les enfants de moins de 15 ans ne doivent consommer que les poissons illustrés du symbole du poisson clair et pas plus de quatre fois par mois.

Location/ Emplacement	Species/ Espèces	Fish size in centimetres (inches) Longueur du poisson en centimètres (pouces) 15-20 (6-8)	20-25 (8-10)	25-30 (10-12)	30-35 (12-14)	35-45 (14-18)	45-55 (18-22)	55-65 (22-26)	65-75 (26-30)	> 75 > (30)
Durell Lake **Lac Durell** 5348/9256 Kenora Dist./Dist. de Kenora	Walleye[1] Doré[1]					4	4	4		
Eabamet Lake **Lac Eabamet** 5132/8746 Kenora Dist./Dist. de Kenora	Walleye[1] Doré[1]		◁	◁	◁	◁				
Eady Lake **Lac Eady** 5007/9050 Thunder Bay Dist./Dist. de Thunder Bay	Walleye[1] Doré[1]	◁	◁	4	4	4	2			
	Northern Pike[1] Brochet[1]					4	4	2	◀	
Eagle Lake **Lac Eagle** Oiseau River system réseau hydrographique de la rivière Oiseau 5040/9453 Kenora Dist./Dist. de Kenora	Northern Pike[1] Brochet[1]				◁	4	4	2	2	◀
	White Sucker[1] Meunier noir[1]					◁	◁			
	Whitefish[1] Grand corégone[1]				◁	◁	◁			
	Walleye[1] Doré[1]	◁	4	4	4	4	2			
	Yellow Perch[1] Perchaude[1]	◁	◁	◁						
	Cisco[1] Cisco[1]			◁	◁	◁	◁			
Eagle Lake **Lac Eagle** south of Eagle River au sud de la rivière Eagle 4942/9313 Aubrey & Temple Twps Cantons d'Aubrey et de Temple Kenora Dist./Dist. de Kenora	Northern Pike[2] Brochet[2]					◁	◁	◁	4	4
	Whitefish[2] Grand corégone[2]				◁	◁	◁			
	Walleye[2] Doré[2]				◁	◁	4	4	2	
	White Sucker[2] Meunier noir[2]		◁	◁	◁	◁	◁			
Eaglehead Lake **Lac Eaglehead** 4902/8912 Thunder Bay Dist./Dist. de Thunder Bay	Northern Pike[1] Brochet[1]			◁	◁	◁	◁	4	4	
Elizabeth Lake **Lac Elizabeth** south of L. Nipigon/sud du lac Nipigon 4915/8826 Thunder Bay Dist./Dist. de Thunder Bay	Northern Pike[1] Brochet[1]					◁	4	4		
Elk Lake **Lac Elk** 4743/8019 Smyth Twp./Canton de Smyth Timiskaming Dist./Dist. de Timiskaming	Walleye[5] Doré[5]	4	4	4	4	2	◀			
	Northern Pike[6] Brochet[6]			◁	◁	◁	4	4	2	2
	Whitefish[6] Grand corégone[6]			◁	◁	◁	◁			
	Cisco[6] Cisco[6]	◁	◁	◁	◁	4	4			
	Ling[5] Lotte[5]					4	4	4		
	White Sucker[5] Meunier noir[5]			◁	◁	◁	◁			
	Smallmouth Bass[6] Achigan à petite bouche[6]					2				
Elliot Lake **Lac Elliot** 4623/8242 Bolger & Gunterman Twps Cantons de Bolger et de Gunterman Algoma Dist./Dist. d'Algoma	Lake Trout[2] Truite de lac[2]			◁	◁	◁	4	4	4	
	Cisco[1] Cisco[1]	◁	◁	◁						
	Whitefish[1] Grand corégone[1]						◁	◁		
	Smallmouth Bass[2] Achigan à petite bouche[2]	◁	◁	◁	4	2				
Elmer Lake **Lac Elmer** 4753/8050 Doon Twp./Canton de Doon Timiskaming Dist./Dist. de Timiskaming	Walleye[1] Doré[1]			◁	◁	4	4	2		
Emerald Lake **Lac Emerald** 4654/8019 Afton Twp./Canton d'Afton Sudbury Dist./Dist. de Sudbury	Lake Trout[1] Truite de lac[1]			◁	◁	◁				

		15-20 (6-8)	20-25 (8-10)	25-30 (10-12)	30-35 (12-14)	35-45 (14-18)	45-55 (18-22)	55-65 (22-26)	65-75 (26-30)	> 75 > (30)
East Lake **Lac East** 5344/9317 Kenora Dist./Dist de Kenora	Walleye[1] Doré[1]					4	4			
	Northern Pike[1] Brochet[1]							4		
Echo Lake **Lac Echo** 4634/8359 Kehoe Twp./Canton de Kehoe Algoma Dist./Dist d'Algoma	Walleye[1] Doré[1]						4	4	4	
	Northern Pike[1] Brochet[1]						4	4	4	4
Eddie Lake **Lac Eddie** 4924/8115 Marven Twp./Canton de Marven Cochrane Dist./Dist de Cochrane	Walleye[1] Doré[1]				4	4	4	2		
Eden Lake **Lac Eden** 5040/9459 Kenora Dist./Dist de Kenora	Whitefish[1] Grand corégone[1]									
	Lake Trout[1] Truite de lac[1]							4		
	Ling[1] Lotte[1]								4	
	White Sucker[1] Meunier noir[1]									
Edna Lake **Lac Edna** 4705/8113 Frechette Tp./Canton de Frechette Sudbury Dist./Dist de Sudbury	Walleye[5] Doré[5]					4	4	2		
	Northern Pike[5] Brochet[5]							4	4	
	Smallmouth Bass[5] Achigan à petite bouche[5]					4				
Eleanor Lake **Lac Eleanor** 4945/8232 Weichel Twp / Canton de Weichel Cochrane Dist./Dist de Cochrane	Northern Pike[1] Brochet[1]						4	4	2	
	Walleye[1] Doré[1]				4	2				
Elizabeth Lake **Lac Elizabeth** near Espanola/près d'Espanola 4615/8138 Foster Twp./Canton de Foster Sudbury Dist./Dist de Sudbury	Northern Pike[1] Brochet[1]									4

Women of childbearing age and children under 15 should only consume fish represented by the clear fish symbol-no more than 4 meals per month.

		15-20 (6-8)	20-25 (8-10)	25-30 (10-12)	30-35 (12-14)	35-45 (14-18)	45-55 (18-22)	55-65 (22-26)	65-75 (26-30)	> 75 > (30)
Endelman Lake **Lac Endelman** 4913/8003 Kenning Twp./Canton de Kenning Cochrane Dist./Dist de Cochrane	Northern Pike[1] Brochet[1]									
Endikai Lake **Lac Endikai** 4635/8302 Albanel Twp./Canton d'Albanel Algoma Dist./Dist. d'Algoma	Lake Trout[2] Truite de lac[2]		4	4	4	4	4	4		
	Walleye[1] Doré[1]				4	4	2			
Eskwanonwatin Lake **Lac Eskwanonwatin** 4911/8837 Adamson Twp./Canton d'Adamson Thunder Bay Dist./Dist de Thunder Bay	Walleye[1] Doré[1]					4	4	2		
Esmee Lake **Lac Esmee** 4857/8228 Seaton Twp./Canton de Seaton Cochrane Dist./Dist de Cochrane	Walleye[1] Doré[1]						4			
Esnagami Lake **Lac Esnagami** 5019/8650 Esnagami Twp./Canton d'Esnagami Thunder Bay Dist./Dist de Thunder Bay	Walleye[5] Doré[5]						4	4		
	Northern Pike[5] Brochet[5]									4
	Cisco[5] Cisco[5]									
	Whitefish[5] Grand corégone[5]									
	Yellow Perch[5] Perchaude[5]									
	White Sucker[5] Meunier noir[5]									
Esnagi Lake **Lac Esnagi** 4836/8433 Mosambik, Cudney, Tilston & Pearkes Twps Cantons de Mosambik, de Cudney, de Tilston et de Pearkes Algoma Dist / Dist d'Algoma	Walleye[1] Doré[1]						4	4	2	
	Northern Pike[1] Brochet[1]							4	4	4
Esten Lake **Lac Esten** 4622/8240 Esten & McGiverin Twps Cantons d'Esten et de McGiverin Algoma Dist./Dist d'Algoma	Lake Trout[2] Truite de lac[2]							4	4	2

Les femmes en âge de procréer et les enfants de moins de 15 ans ne doivent consommer que les poissons illustrés du symbole du poisson clair et pas plus de quatre fois par mois.

Location/ Emplacement	Species/ Espèces	Fish size in centimetres (inches) Longueur du poisson en centimètres (pouces) 15-20 (6-8)	20-25 (8-10)	25-30 (10-12)	30-35 (12-14)	35-45 (14-18)	45-55 (18-22)	55-65 (22-26)	65-75 (26-30)	> 75 (>30)
Eva Lake **Lac Eva** 4843/9115 Rainy River Dist /Dist de Rainy River	Lake Trout[1] Truite de lac[1]							4	4	4
	Northern Pike[1] Brochet[1]								4	4
	Smallmouth Bass[1] Achigan à petite bouche[1]					4				
	White Sucker[1] Meunier noir[1]									
Evangeline Lake **Lac Evangeline** 4608/8152 McKinnon Twp /Canton de McKinnon Sudbury Dist /Dist de Sudbury	Walleye[1] Doré[1]				4	4	2			
	Northern Pike[1] Brochet[1]					4	4	4	4	
Fairbank Lake **Lac Fairbank** 4628/8126 Fairbank & Trill Twps Cantons de Fairbank et de Trill Sudbury Dist /Dist de Sudbury	Lake Trout[1] Truite de lac[1]									
	Smallmouth Bass[1] Achigan à petite bouche[1]									
Falls Lake **Lac Falls** 4617/8302 Scarle Twp /Canton de Scarle Algoma Dist /Dist d'Algoma	Smallmouth Bass[1] Achigan à petite bouche[1]				4	4				
Fat Lake **Lac Fat** 5406/9028 Kenora Dist /Dist de Kenora	Northern Pike[1] Brochet[1]							4	4	4
Favel Lake **Lac Favel** 5000/9400 Kenora Dist /Dist de Kenora	Lake Trout[1] Truite de lac[1]						4	4		
	Whitefish[1] Grand corégone[1]									
	Ling[1] Lotte[1]					4	4			
Favourable Lake **Lac Favourable** 5255/9357 Kenora Dist /Dist de Kenora	Walleye[6] Doré[6]		4	4	4	4	2	2		
	Northern Pike[1] Brochet[1]						4	2		
	Sauger[1] Doré noir[1]			4	4					

Location/ Emplacement	Species/ Espèces	Fish size in centimetres (inches) Longueur du poisson en centimètres (pouces) 15-20 (6-8)	20-25 (8-10)	25-30 (10-12)	30-35 (12-14)	35-45 (14-18)	45-55 (18-22)	55-65 (22-26)	65-75 (26-30)	> 75 (>30)
Flanders Lake **Lac Flanders** 4921/8523 Thunder Bay Dist /Dist de Thunder Bay	Walleye[1] Doré[1]						4	4	2	
Flatt Lake **Lac Flatt** 4912/8304 Ecclestone Twp /Canton d'Ecclestone Cochrane Dist /Dist de Cochrane	Northern Pike[1] Brochet[1]							4	4	
Foster Lake **Lac Foster** 4903/8325 Cromlech Twp /Canton de Cromlech Algoma Dist /Dist d'Algoma	Walleye[1] Doré[1]				4	4	4			
	Northern Pike[1] Brochet[1]						4			
Fraleck Lake **Lac Fraleck** 4655/8053 Fraleck Twp /Canton de Fraleck Sudbury Dist /Dist de Sudbury	Lake Trout[1] Truite de lac[1]									
Frances Lake **Lac Frances** 5144/9508 Kenora Dist /Dist de Kenora	Northern Pike[1] Brochet[1]						4	4	2	
	Walleye[1] Doré[1]				4	4	2			
Francklyn Lake **Lac Francklyn** 4937/8230 Nixon Twp /Canton de Nixon Cochrane Dist /Dist de Cochrane	Walleye[1] Doré[1]					4	4			
	Northern Pike[1] Brochet[1]						4	4		
Frank Lake **Lac Frank** 5010/8753 Thunder Bay Dist /Dist de Thunder Bay	Walleye[1] Doré[1]							4		
	Northern Pike[1] Brochet[1]								4	4
Frank Lake **Lac Frank** 4839/8547 Brothers Twp./Canton de Brothers Thunder Bay Dist /Dist de Thunder Bay	Northern Pike[1] Brochet[1]						4	4	2	
	Walleye[1] Doré[1]						2	2		
Fraser Lake **Lac Fraser** 4915/8832 McIver Twp /Canton de McIver Thunder Bay Dist /Dist de Thunder Bay	Walleye[1] Doré[1]									
	Northern Pike[1] Brochet[1]									

		15-20 (6-8)	20-25 (8-10)	25-30 (10-12)	30-35 (12-14)	35-45 (14-18)	45-55 (18-22)	55-65 (22-26)	65-75 (26-30)	> 75 (> 30)
Fawn Lake **Lac Fawn** 5349/9034 Kenora Dist./Dist. de Kenora	Walleye[1] Doré[1]					4	4	2		
Fernow Lake **Lac Fernow** 4955/8605 Fernow Twp./Canton de Fernow Thunder Bay Dist./Dist. de Thunder Bay	Lake Trout[1] Truite de lac[1]							4		
	Northern Pike[1] Brochet[1]						4	4	2	2
Fields Lake **Lac Fields** 4919/8524 Thunder Bay Dist./Dist. de Thunder Bay	Walleye[1] Doré[1]					4	2			
	Northern Pike[1] Brochet[1]						4	4	4	
Fife Lake **Lac Fife** 4738/8454 Alarie Twp./Canton d'Alarie Algoma Dist./Dist. d'Algoma	Brook Trout[1] Omble de fontaine[1]									
Findlay Lake **Lac Findlay** 4901/8019 Findlay Twp./Canton de Findlay Cochrane Dist./Dist. de Cochrane	Northern Pike[1] Brochet[1]						4	4		
Finlayson Lake **Lac Finlayson** 4855/9134 Rainy River Dist./Dist. de Rainy River	Walleye[2] Doré[2]					4	2			
	Northern Pike[2] Brochet[2]							4	4	2
Fire Hill Lake **Lac Fire Hill** 4901/8808 Corrigal Twp./Canton de Corrigal Thunder Bay Dist./Dist. de Thunder Bay	Northern Pike[1] Brochet[1]						4	4	2	
Five Mile Lake **Lac Five Mile** 4734/8316 Kalen & Reaney Twps Cantons de Kalen et de Reaney Sudbury Dist./Dist. de Sudbury	Walleye[1] Doré[1]							4		
	Northern Pike[1] Brochet[1]							4		
Flack Lake **Lac Flack** 4635/8247 Rambault Twp./Canton de Rambault Algoma Dist./Dist. d'Algoma	Lake Trout[6] Truite de lac[6]									

Women of childbearing age and children under 15 should only consume fish represented by the clear fish symbol-no more than 4 meals per month.

		15-20 (6-8)	20-25 (8-10)	25-30 (10-12)	30-35 (12-14)	35-45 (14-18)	45-55 (18-22)	55-65 (22-26)	65-75 (26-30)	> 75 (> 30)
Frederick House Lake **Lac Frederick House** 4839/8055 Evelyn & Dundonald Twps Cantons d'Evelyn et de Dundonald Cochrane Dist./Dist. de Cochrane	Northern Pike[1] Brochet[1]									
	Walleye[4] Doré[4]									
	Goldeye[4] Laquaiche aux yeux d'or[4]									
	Sauger[1] Doré noir[1]					4	2			
	White Sucker[2] Meunier noir[2]									
	Longnose Sucker[1] Meunier rouge[1]									
Frederick House River **Rivière Frederick House** Flood's Landing/Débarcadère Flood 4911/8109 Leitch Twp./Canton de Leitch Cochrane Dist./Dist. de Cochrane	Northern Pike[4] Brochet[4]								4	4
	Walleye[1] Doré[1]				4	4	2			
French River **Rivière des Français** Lake Nipissing to Georgian Bay entre Lac Nipissing et Baie Georgienne 4605/8010 Parry Sound Dist./Dist. de Parry Sound	Walleye[2] Doré[2]					4	4	4	2	
	Northern Pike[1] Brochet[1]							4	4	4
	Smallmouth Bass[2] Achigan à petite bouche[2]				4	4				
	Yellow Perch[1] Perchaude[1]			4	4					
	Rock Bass[1] Crapet de roche[1]			4						
	Whitefish[1] Grand corégone[1]									
	Ling[2] Lotte[2]							4	4	
	White Sucker[1] Meunier noir[1]									
Fungus Lake **Lac Fungus** 4819/8458 Dahl Twp./Canton de Dahl Algoma Dist./Dist. d'Algoma	Walleye[1] Doré[1]			4	4	4	2			

Les femmes en âge de procréer et les enfants de moins de 15 ans ne doivent consommer que les poissons illustrés du symbole du poisson clair et pas plus de quatre fois par mois.

Fish size in centimetres (inches)
Longueur du poisson en centimètres (pouces)

Location/ Emplacement	Species/ Espèces	15-20 (6-8)	20-25 (8-10)	25-30 (10-12)	30-35 (12-14)	35-45 (14-18)	45-55 (18-22)	55-65 (22-26)	65-75 (26-30)	> 75 > (30)
Fushimi Lake **Lac Fushimi** 4950/8354 Stoddart Twp /Canton de Stoddart Cochrane Dist /Dist de Cochrane	Northern Pike[1] Brochet[1]							4	4	4
	Walleye[1] Doré[1]						4	4	2	
Garden Lake **Lac Garden** 5010/9400 Kenora Dist /Dist de Kenora	Walleye[1] Doré[1]		4	4	4	2				
	Northern Pike[1] Brochet[1]				4	4	2			
	White Sucker[1] Meunier noir[1]						4			
	Cisco[1] Cisco[1]									
Gargantua Lake **Lac Gargantua** 4737/8454 Alarie Twp /Canton d'Alarie Algoma Dist /Dist d'Algoma	Brook Trout[1] Omble de fontaine[1]									
Garnham Lake **Lac Garnham** 4901/8529 Thunder Bay Dist /Dist de Thunder Bay	Walleye[1] Doré[1]					4	4			
Garrett Lake **Lac Garrett** 5339/9059 Kenora Dist /Dist de Kenora	Walleye[1] Doré[1]					4	4			
Gaugino Lake **Lac Gaugino** 4909/8542 Nickel Twp /Canton de Nickel Thunder Bay Dist /Dist de Thunder Bay	Yellow Perch[1] Perchaude[1]									
	Walleye[1] Doré[1]				4	2				
Geneva Lake **Lac Geneva** 4646/8133 Hess Twp./Canton de Hess Sudbury Dist /Dist. de Sudbury	Walleye[1] Doré[1]							4	4	
George Lake **Lac George** 4941/8015 Cochrane Dist /Dist de Cochrane	Walleye[1] Doré[1]				4	4	2			

Fish size in centimetres (inches)
Longueur du poisson en centimètres (pouces)

Location/ Emplacement	Species/ Espèces	15-20 (6-8)	20-25 (8-10)	25-30 (10-12)	30-35 (12-14)	35-45 (14-18)	45-55 (18-22)	55-65 (22-26)	65-75 (26-30)	> 75 > (30)
Gordon Lake **Lac Gordon** 5028/9455 Kenora Dist /Dist de Kenora	Walleye[2] Doré[2]				4	4	2	2		
	Whitefish[2] Grand corégone[2]									
	Cisco[1] Cisco[1]									
	Northern Pike[2] Brochet[2]					4	4	4		
Goudreau Lake **Lac Goudreau** 4817/8426 Finan Twp./Canton de Finan Algoma Dist /Dist d'Algoma	Northern Pike[6] Brochet[6]									
Gough (Birch) Lake **Lac Gough (Birch)** 4618/8158 Gough Twp./Canton de Gough Sudbury Dist /Dist de Sudbury	Walleye[1] Doré[1]				4	4	2			
	Northern Pike[1] Brochet[1]						4	4	2	
	Whitefish[1] Grand corégone[1]						4	4		
Goulais Lake **Lac Goulais** 4710/8340 Hoffman & Butcher Twps Cantons de Hoffman et de Butcher Algoma Dist./Dist d'Algoma	Lake Trout[2] Truite de lac[2]				4	2				
	Brook Trout[2] Omble de fontaine[2]				4					
Gourlay Lake **Lac Gourlay** 4852/8455 Gourlay Twp /Canton de Gourlay Algoma Dist /Dist d'Algoma	Walleye[1] Doré[1]					4	4			
	Northern Pike[1] Brochet[1]									
Government Lake **Lac Government** 4912/8453 Lessard Twp /Canton de Lessard Algoma Dist /Dist d'Algoma	Northern Pike[1] Brochet[1]						4	4	4	2
	Walleye[1] Doré[1]									
Gowan Lake **Lac Gowan** 4845/8604 Thunder Bay Dist /Dist de Thunder Bay	Northern Pike[1] Brochet[1]						4	2		

		15-20 (6-8)	20-25 (8-10)	25-30 (10-12)	30-35 (12-14)	35-45 (14-18)	45-55 (18-22)	55-65 (22-26)	65-75 (26-30)	> 75 (30)
Ghost Lake **Lac Ghost** 4941/8224 Pearce Twp /Canton de Pearce Cochrane Dist /Dist de Cochrane	Walleye[1] Doré[1]				4	4	4			
	Northern Pike[1] Brochet[1]						4	4	2	
Ghost (Talon) Lake **Lac Ghost (Talon)** 5043/9445 Kenora Dist /Dist de Kenora	Lake Trout[2] Truite de lac[2]					4	4	2	2	
	Whitefish[2] Grand corégone[2]									
	White Sucker[1] Meunier noir[1]									
Gifford Lake **Lac Gifford** 5143/8740 Kenora Dist /Dist de Kenora	Northern Pike[1] Brochet[1]								4	4
Giroux Lake **Lac Giroux** 4722/7940 Coleman Twp /Canton de Coleman Timiskaming Dist /Dist de Timiskaming	Northern Pike[5] Brochet[5]									
Gong Lake **Lac Gong** 4705/8332 Handelman Twp /Canton de Handelman Algoma Dist /Dist d'Algoma	Brook Trout[1] Omble de fontaine[1]									
	Lake Trout[1] Truite de lac[1]					4	4	2	2	
Gooseneck Lake **Lac Gooseneck** 5002/9448 Kenora Dist /Dist de Kenora	Lake Trout[1] Truite de lac[1]						4	4	2	2
	Northern Pike[2] Brochet[2]					4	4	4	2	
	Cisco[1] Cisco[1]		4							
	Smallmouth Bass[1] Achigan à petite bouche[1]			4	4	2				
	White Sucker[1] Meunier noir[1]									
	Redhorse Sucker[1] Suceur rouge[1]									
Gorden Lake **Lac Gorden** 4625/8350 Plummer & Johnson Twps Cantons de Plummer et de Johnson Algoma Dist /Dist d'Algoma	Walleye[1] Doré[1]			4	4	4	2			
	Northern Pike[1] Brochet[1]							4		

Women of childbearing age and children under 15 should only consume fish represented by the clear fish symbol-no more than 4 meals per month.

		15-20 (6-8)	20-25 (8-10)	25-30 (10-12)	30-35 (12-14)	35-45 (14-18)	45-55 (18-22)	55-65 (22-26)	65-75 (26-30)	> 75 (30)
Gowganda Lake **Lac Gowganda** 4738/8047 Miniler Twp /Canton de Miniler Timiskaming Dist /Dist de Timiskaming	Walleye[5] Doré[5]					4	4	2		
	Whitefish[5] Grand corégone[5]									
	Northern Pike[5] Brochet[5]						4	4	2	2
	Smallmouth Bass[5] Achigan à petite bouche[5]				4	4				
Grandeur Lake **Lac Grandeur** 4619/8236 Esten Twp /Canton d'Esten Algoma Dist /Dist d'Algoma	Lake Trout[2] Truite de lac[2]					4	4	2		
Granitehill Lake **Lac Granitehill** 4906/8515 Drew Twp /Canton de Drew Algoma Dist /Dist d'Algoma	Walleye[1] Doré[1]						4	4		
Grant Lake **Lac Grant** 5026/9456 Kenora Dist /Dist de Kenora	Walleye[2] Doré[2]			4	4	4	2	2		
	Northern Pike[2] Brochet[2]					4	4	2		
	White Sucker[1] Meunier noir[1]									
	Cisco[1] Cisco[1]									
Grassy Lake **Lac Grassy** 4840/9242 Rainy River Dist /Dist de Rainy River	Walleye[1] Doré[1]					4	4			
	Northern Pike[1] Brochet[1]							4	4	4
Grassy Lake **Lac Grassy** 4748/8114 Kemp Twp /Canton de Kemp Sudbury Dist /Dist de Sudbury	Walleye[1] Doré[1]		4	4	4	4				

Les femmes en âge de procréer et les enfants de moins de 15 ans ne doivent consommer que les poissons illustrés du symbole du poisson clair et pas plus de quatre fois par mois.

Fish size in centimetres (inches)
Longueur du poisson en centimètres (pouces)

Location/ Emplacement	Species/ Espèces	15-20 (6-8)	20-25 (8-10)	25-30 (10-12)	30-35 (12-14)	35-45 (14-18)	45-55 (18-22)	55-65 (22-26)	65-75 (26-30)	> 75 (> 30)
Grassy Narrows Lake / Lac Grassy Narrows 5009/9359 Kenora Dist./Dist. de Kenora	Northern Pike[1] / Brochet[1]				2	2	2	◆	◆	◆
	Walleye[1] / Doré[1]		2	2	2	◆	◆	◆		
	White Sucker[1] / Meunier noir[1]				◇	4	2			
	Mooneye[1] / Laquaiche argentée[1]		4	4	4	◆				
	Sauger[1] / Doré noir[1]		2	◆	◆	◆				
	Whitefish[1] / Grand corégone[1]				◇	◇	◇	◇		
	Cisco[1] / Cisco[1]		◇	◇	◇	◇	◇			
	Yellow Perch[1] / Perchaude[1]	4	4	◆						
Gravel Lake / Lac Gravel 4921/8222 O'Brien Twp./Canton d'O'Brien Cochrane Dist./Dist. de Cochrane	Walleye[1] / Doré[1]				4	4	4	4	2	
Graveyard Lake / Lac Graveyard east of Opasatika L. / est du lac Opasatika 4908/8251 Bournot Twp./Canton de Bournot Algoma Dist./Dist. d'Algoma	Northern Pike[1] / Brochet[1]						4	4	2	
	Walleye[1] / Doré[1]				4	4	2			
Graveyard Lake / Lac Graveyard 4734/8351 Fitzsimmons Twp. / Canton de Fitzsimmons Sudbury Dist./Dist. de Sudbury	Walleye[1] / Doré[1]		◇	◇	4	4	2	2	◆	◆
	Northern Pike[1] / Brochet[1]					4	4	4	4	
Grays Lake / Lac Grays 4726/8023 Whitson Twp./Canton de Whitson Timiskaming Dist./Dist. de Timiskaming	Brook Trout[2] / Omble de fontaine[2]	◇	◇	◇	◇	◇				

Fish size in centimetres (inches)
Longueur du poisson en centimètres (pouces)

Location/ Emplacement	Species/ Espèces	15-20 (6-8)	20-25 (8-10)	25-30 (10-12)	30-35 (12-14)	35-45 (14-18)	45-55 (18-22)	55-65 (22-26)	65-75 (26-30)	> 75 (> 30)
Groundhog River / Rivière Groundhog upper reaches near Groundhog Lake / cours supérieur de la rivière environs du lac Groundhog 4815/8209 Cochrane Dist./Dist. de Cochrane	Walleye[1] / Doré[1]			◇	◇	4	2	2	◆	
	White Sucker[2] / Meunier noir[2]					◇	◇	4		
	Longnose Sucker[1] / Meunier rouge[1]					◇	4			
Groundhog River / Rivière Groundhog above Carmichael Falls / en amont de Carmichael Falls 4905/8205 Cochrane Dist./Dist. de Cochrane	Walleye[1] / Doré[1]		2	2	2	2	◆	◆		
	White Sucker[2] / Meunier noir[2]				4	4	2			
Groundhog River / Rivière Groundhog below Carmichael Falls / en aval de Carmichael Falls 4915/8205 Cochrane Dist./Dist. de Cochrane	Walleye[1] / Doré[1]			4	4	4	2	2		
	White Sucker[2] / Meunier noir[2]				◇	◇				
Groundhog River / Rivière Groundhog between Whist Falls & Mattagami River / entre Whist Falls et la rivière Mattagami 4938/8158 Tucker Twp./Canton de Tucker Cochrane Dist./Dist. de Cochrane	Northern Pike[2] / Brochet[2]				◇	4	4	2	2	
	Walleye[2] / Doré[2]		◇	◇	4	4	2	2		
	Sturgeon[2] / Esturgeon de lac[2]							◇	◇	◇
	White Sucker[1] / Meunier noir[1]				◇	◇				
Groundhog River / Rivière Groundhog 4943/8158 Clay Twp./Canton de Clay Cochrane Dist./Dist. de Cochrane	Sturgeon[1] / Esturgeon de lac[1]									◇
Guernsey Lake / Lac Guernsey 5103/9309 Kenora Dist./Dist. de Kenora	Northern Pike[1] / Brochet[1]						4	2	2	
	Walleye[1] / Doré[1]				4	2	◆	◆		

		15-20 (6-8)	20-25 (8-10)	25-30 (10-12)	30-35 (12-14)	35-45 (14-18)	45-55 (18-22)	55-65 (22-26)	65-75 (26-30)	> 75 (30)
Greenbush Lake / Lac Greenbush 5056/8005 Thunder Bay Dist /Dist de Thunder Bay	Northern Pike[1] / Brochet[1]						4	4	2	
	Walleye[1] / Doré[1]				4	4	2			
Greenmantle Lake / Lac Greenmantle 5104/8926 Thunder Bay Dist /Dist de Thunder Bay	Northern Pike[1] / Brochet[1]							4	4	
Greenwater Lake / Lac Greenwater 4834/9026 Thunder Bay Dist /Dist de Thunder Bay	Whitefish[1] / Grand corégone[1]									
	Cisco[1] / Cisco[1]									
	Yellow Perch[1] / Perchaude[1]									
	Lake Trout[1] / Truite de lac[1]							4	2	
Gremm Lake / Lac Gremm 5103/8905 Thunder Bay Dist /Dist de Thunder Bay	Walleye[1] / Doré[1]					4	4			
	Northern Pike[1] / Brochet[1]						4			
Griffin Lake / Lac Griffin 4855/8223 Griffin Twp /Canton de Griffin Cochrane Dist /Dist de Cochrane	Walleye[1] / Doré[1]			4	4	4	2			
Grist Lake / Lac Grist 5215/9357 Kenora Dist /Dist de Kenora	Walleye[1] / Doré[1]		4	2	2					
Groundhog Lake / Lac Groundhog 4806/8215 Keith Twp /Canton de Keith Sudbury Dist /Dist de Sudbury	Walleye[1] / Doré[1]					4	4	2		
	Northern Pike[1] / Brochet[1]						4			

Women of childbearing age and children under 15 should only consume fish represented by the clear fish symbol-no more than 4 meals per month.

		15-20 (6-8)	20-25 (8-10)	25-30 (10-12)	30-35 (12-14)	35-45 (14-18)	45-55 (18-22)	55-65 (22-26)	65-75 (26-30)	> 75 (30)
Guilfoyle Lake / Lac Guilfoyle 4945/8221 Guilfoyle Twp /Canton de Guilfoyle Cochrane Dist /Dist de Cochrane	Walleye[1] / Doré[1]						4			
	Northern Pike[1] / Brochet[1]							4	4	
Gullrock Lake / Lac Gullrock 5058/9340 Byshe & Willens Twps Cantons de Byshe et de Willans Kenora Dist /Dist de Kenora	Walleye[1] / Doré[1]						4	2		
	Sauger[1] / Doré noir[1]					4				
Gun Lake / Lac Gun 4957/9439 Kenora Dist /Dist de Kenora	Northern Pike[1] / Brochet[1]						4	4	2	2
	White Sucker[1] / Meunier noir[1]						4			
	Walleye[1] / Doré[1]					4	4	2		
	Cisco[1] / Cisco[1]									
	Yellow Perch[1] / Perchaude[1]									
	Sauger[1] / Doré noir[1]			4	4					
	Mooneye[1] / Laquaiche argentée[1]									
Gurney Lake / Lac Gurney 4935/8210 Torrance & Gurney Twps Cantons de Torrance et de Gurney Cochrane Dist /Dist de Cochrane	Walleye[1] / Doré[1]				4	4	2	2		
	Northern Pike[1] / Brochet[1]						4	4	4	2
Halliday Lake / Lac Halliday 4753/8112 Sothman & Halliday Twps Cantons de Sothman et de Halliday Sudbury Dist /Dist de Sudbury	Walleye[1] / Doré[1]						4	4		
	Northern Pike[1] / Brochet[1]									
Hammer Lake / Lac Hammer 4824/8506 Alanen Twp /Canton d'Alanen Algoma Dist /Dist d'Algoma	Walleye[1] / Doré[1]							4	4	

Les femmes en âge de procréer et les enfants de moins de 15 ans ne doivent consommer que les poissons illustrés du symbole du poisson clair et pas plus de quatre fois par mois.

Location/ Emplacement	Species/ Espèces	15-20 (6-8)	20-25 (8-10)	25-30 (10-12)	30-35 (12-14)	35-45 (14-18)	45-55 (18-22)	55-65 (22-26)	65-75 (26-30)	> 75 > (30)
		Fish size in centimetres (inches) Longueur du poisson en centimètres (pouces)								
Hampton Lake Lac Hampton 5217/9334 Kenora Dist /Dist de Kenora	Northern Pike[1] Brochet[1]					4	4	4		
Hanlan Lake Lac Hanlan 4950/8348 Hanlan Twp /Canton de Hanlan Cochrane Dist /Dist de Cochrane	Walleye[1] Doré[1]				4	4	4	4	2	
	Northern Pike[1] Brochet[1]						4	4	4	4
Hansen Lake Lac Hansen 5056/9443 Kenora Dist /Dist de Kenora	Walleye[1] Doré[1]					2				
Harricanaw River Rivière Harricanaw Hannah Bay/Baie Hannah 5101/7939 Cochrane Dist /Dist de Cochrane	Walleye[1] Doré[1]				4	4	2	2		
Harris Lake Lac Harris 4935/8050 Cochrane Dist /Dist. de Cochrane	Walleye[1] Doré[1]			4	4	4	2			
	Northern Pike[1] Brochet[1]						4	4	2	2
Hawk Lake Lac Hawk 4804/8434 Esquega Twp /Canton d'Esquega Algoma Dist /Dist d'Algoma	Walleye[1] Doré[1]					4	4	2		
	Northern Pike[1] Brochet[1]									
Hawley Lake Lac Hawley north of Sutton L /nord du lac Sutton 5430/8439 Kenora Dist /Dist de Kenora	Lake Trout[2] Truite de lac[2]							4	4	
	Whitefish[1] Grand corégone[1]									
	White Sucker[1] Meunier noir[1]									
	Longnose Sucker[1] Meunier rouge[1]									

Location/ Emplacement	Species/ Especes	15-20 (6-8)	20-25 (8-10)	25-30 (10-12)	30-35 (12-14)	35-45 (14-18)	45-55 (18-22)	55-65 (22-26)	65-75 (26-30)	> 75 > (30)
		Fish size in centimetres (inches) Longueur du poisson en centimètres (pouces)								
Heron Lake Lac Heron 4856/9240 Rainy River Dist /Dist de Rainy River	Northern Pike[1] Brochet[1]					4	4	2	2	
Herrick Lake Lac Herrick 4835/8556 Thunder Bay Dist /Dist de Thunder Bay	White Sucker[1] Meunier noir[1]							4		
	Whitefish[6] Grand corégone[6]									
	Walleye[6] Doré[6]					4	4	2		
	Northern Pike[6] Brochet[6]					4	4	4		
Hicks Lake Lac Hicks 4849/8905 Thunder Bay Dist /Dist de Thunder Bay	Walleye[1] Doré[1]					4	2			
Hidden Lake Lac Hidden 4843/8049 McCart Twp /Canton de McCart Cochrane Dist /Dist de Cochrane	Yellow Perch[1] Perchaude[1]									
High Lake Lac High 4942/9508 Ewart Twp /Canton d'Ewart Kenora Dist /Dist de Kenora	Lake Trout[6] Truite de lac[6]							4	4	
	Northern Pike[6] Brochet[6]							4	4	
Highbrush Lake Lac Highbrush 4745/8333 Caverley Twp./Canton de Caverley Sudbury Dist /Dist de Sudbury	Northern Pike[1] Brochet[1]						4	4		
	Whitefish[1] Grand corégone[1]									
Hopper Lake Lac Hopper 4959/7951 Cochrane Dist /Dist de Cochrane	Walleye[1] Doré[1]			4	4	4	2			
	White Sucker[1] Meunier noir[1]									
	Whitefish[1] Grand corégone[1]									

		15-20 (6-8)	20-25 (8-10)	25-30 (10-12)	30-35 (12-14)	35-45 (14-18)	45-55 (18-22)	55-65 (22-26)	65-75 (26-30)	> 75 (> 30)
Hawley Lakes **Lacs Hawley** south of Sandy L /sud du lac Sandy 5240/9303 Kenora Dist /Dist. de Kenora	Northern Pike[1] Brochet[1]					4	4	4	2	
Hays Lake **Lac Hays** 4848/8711 Priske Twp /Canton de Priske Thunder Bay Dist /Dist. de Thunder Bay	Northern Pike[1] Brochet[1]					4	4	4	2	
Hayward Lake **Lac Hayward** 4834/8558 Thunder Bay Dist /Dist. de Thunder Bay	Walleye[1] Doré[1]					4	2			
	Northern Pike[1] Brochet[1]						4	4	4	4
Hazelwood Lake **Lac Hazelwood** 4835/8919 Gorham Twp /Canton de Gorham Thunder Bay Dist /Dist. de Thunder Bay	Walleye[2] Doré[2]					4	4	2		
Hazen Lake **Lac Hazen** 4753/8137 Hazen Twp /Canton de Hazen Sudbury Dist /Dist. de Sudbury	Northern Pike[1] Brochet[1]						4	4	4	
	Walleye[1] Doré[1]				4	4				
Helen Lake **Lac Helen** 4905/8815 Thunder Bay Dist /Dist. de Thunder Bay	Yellow Perch[2] Perchaude[2]				4					
	White Sucker[2] Meunier noir[2]									
	Lake Trout[2,7] Truite de lac[2,7]									
	Whitefish[2,7] Grand corégone[2,7]							4		
	Northern Pike[2] Brochet[2]								4	
	Walleye[2] Doré[2]					4	4	4	4	
Heron (Upper Cranberry) Lake **Lac Heron (Upper Cranberry)** 4617/8256 Mack Twp /Canton de Mack Algoma Dist /Dist. d'Algoma	Northern Pike[1] Brochet[1]					4	4	2	2	2
	Walleye[1] Doré[1]					4	2			
	Northern Pike[1] Brochet[1]						4	4	2	
Hornblende Lake **Lac Hornblende** 4855/8723 Thunder Bay Dist /Dist. de Thunder Bay	White Sucker[6] Meunier noir[6]									
	Lake Trout[6] Truite de lac[6]						4	2		
Horseshoe Lake **Lac Horseshoe** 5214/9046 Kenora Dist /Dist. de Kenora	Walleye[1] Doré[1]					4				
Horwood Lake **Lac Horwood** 4800/8220 Horwood Twp /Canton de Horwood Sudbury Dist /Dist. de Sudbury	Walleye[2] Doré[2]				4	2				
	Northern Pike[1] Brochet[1]						4	2		
	White Sucker[1] Meunier noir[1]						4			
Howard Lake **Lac Howard** 4814/7949 Arnold Twp /Canton d'Arnold Timiskaming Dist /Dist. de Timiskaming	Northern Pike[2] Brochet[2]					4	4	4	4	
	Walleye[2] Doré[2]				4	4	4			
Howells Lake **Lac Howells** 4957/8159 Howells Twp /Canton de Howells Cochrane Dist /Dist. de Cochrane	Walleye[1] Doré[1]				4	4	4	4	4	
Hubert Lake **Lac Hubert** 4719/8427 Larson Twp /Canton de Larson Algoma Dist /Dist. d'Algoma	Brook Trout[1] Omble de fontaine					4				
	Lake Trout[1] Truite de lac[1]									
Hutchison Lake **Lac Hutchison** 4947/8657 Fulford & McQueston Twps Cantons de Fulford et de McQueston Thunder Bay Dist /Dist. de Thunder Bay	Walleye[1] Doré[1]				4	4	4	2		
	Northern Pike[1] Brochet[1]					4	4	4	4	2
	Whitefish[1] Grand corégone[1]									
	Cisco[1] Cisco[1]									
	Yellow Perch[1] Perchaude[1]									
	White Sucker[1] Meunier noir[1]							4		

Women of childbearing age and children under 15 should only consume fish represented by the clear fish symbol-no more than 4 meals per month.

Les femmes en âge de procréer et les enfants de moins de 15 ans ne doivent consommer que les poissons illustrés du symbole du poisson clair et pas plus de quatre fois par mois.

Fish size in centimetres (inches)
Longueur du poisson en centimètres (pouces)

Location/ Emplacement	Species/ Espèces	15-20 (6-8)	20-25 (8-10)	25-30 (10-12)	30-35 (12-14)	35-45 (14-18)	45-55 (18-22)	55-65 (22-26)	65-75 (26-30)	> 75 > (30)
Icarus Lake Lac Icarus 4813/9034 Thunder Bay Dist /Dist de Thunder Bay	Walleye[1] Doré[1]								4	
	Northern Pike[1] Brochet[1]									
Icy Lake Lac Icy 4850/9132 Schwenger Twp /Canton de Schwenger Rainy River Dist /Dist de Rainy River	Walleye[2] Doré[2]						4	4		
	Northern Pike[2] Brochet[2]							4	4	4
Indian Lake Lac Indian south of Biscotasi L /sud du lac Biscotasi 4707/8208 McPhail & Earl Twps Cantons de McPhail et d'Earl Sudbury Dist /Dist de Sudbury	Northern Pike[1] Brochet[1]						4	4	4	
Indian Lake Lac Indian northwest of Smooth Rock Falls nord-ouest de Smooth Rock Falls 4923/8148 Cochrane Dist /Dist de Cochrene	Northern Pike[1] Brochet[1]						4	4		
	Walleye[1] Doré[1]						4			
Indian Lake Lac Indian south of Ball Lake/sud du lac Ball 5014/9405 Kenora Dist /Dist de Kenora	Walleye[2] Doré[2]		4	2	2	2	2			
	Northern Pike[2] Brochet[2]				4	4	4	2		
	Whitefish[2] Grand corégone[2]									
	White Sucker[1] Meunier noir[1]					4	4	2		
Iron Lake Lac Iron 4704/7955 Chambers Twp /Canton de Chambers Nipissing Dist /Dist de Nipissing	Lake Trout[1] Truite de lac[1]									
Iron Lake Lac Iron 4657/8021 Afton Twp /Canton d'Afton Sudbury Dist./Dist de Sudbury	Lake Trout[1] Truite de lac[1]									
	Splake[1] Truite moulac[1]									

Fish size in centimetres (inches)
Longueur du poisson en centimètres (pouces)

Location/ Emplacement	Species/ Espèces	15-20 (6-8)	20-25 (8-10)	25-30 (10-12)	30-35 (12-14)	35-45 (14-18)	45-55 (18-22)	55-65 (22-26)	65-75 (26-30)	> 75 > (30)
Ivanhoe Lake Lac Ivanhoe *Continued/Suite*	Whitefish[1] Grand corégone[1]									
	White Sucker[1] Meunier noir[1]									
Jackfish Lake Lac Jackfish 4856/9338 Rainy River Dist /Dist de Rainy River	Walleye[1] Doré[1]						4	2		
	Northern Pike[1] Brochet[1]						4	4	4	4
Jackfish Lake Lac Jackfish 4850/8657 Syine Twp /Canton de Syine Thunder Bay Dist./Dist. de Thunder Bay	Walleye[2] Doré[2]						4	2		
	Northern Pike[2] Brochet[2]						4	4	2	
	White Sucker[1] Meunier noir[1]									
	Yellow Perch[1] Perchaude[1]	4	4	2	2					
Jean Lake Lac Jean 4783/8108 Browning Twp /Canton de Browning Sudbury Dist./Dist de Sudbury	Northern Pike[1] Brochet[1]					4	4	2		
Jemar Lake Lac Jemar 5012/8616 Cochrane Dist /Dist de Cochrane	Northern Pike[1] Brochet[1]							4	4	
	Whitefish[1] Grand corégone[1]									
	Walleye[1] Doré[1]				4	4	4			
Jerry Lake Lac Jerry 4722/8039 Gamble & Corley Twps Cantons de Gamble et de Corley Timiskaming Dist /Dist de Timiskaming	Brook Trout[1] Omble de fontaine[1]									
Joe Lake Lac Joe 4905/7933 Adair Twp /Canton d'Adair Cochrane Dist./Dist de Cochrane	Northern Pike[1] Brochet[1]							4	4	2
	Walleye[1] Doré[1]					4	2	2		

		15-20 (6-8)	20-25 (8-10)	25-30 (10-12)	30-35 (12-14)	35-45 (14-18)	45-55 (18-22)	55-65 (22-26)	65-75 (26-30)	> 75 (>30)
Iron Range Lake **Lac Iron Range** 4811/9020 Thunder Bay Dist /Dist de Thunder Bay	Walleye[1] Doré[1]							4	4	
	Yellow Perch[1] Perchaude[1]									
Irwin Lake **Lac Irwin** 5134/9503 Kenora Dist /Dist de Kenora	Northern Pike[1] Brochet[1]						4	4	2	
	Walleye[1] Doré[1]					2	2	2		
Island Lake **Lac Island** 4833/8052 German Twp /Canton de German Cochrane Dist /Dist de Cochrane	Smallmouth Bass[1] Achigan à petite bouche[1]									
Island Lake **Lac Island** 4948/9420 Haycock Twp /Canton de Haycock Kenora Dist /Dist de Kenora	Walleye[2] Doré[2]						4	2		
	White Sucker[2] Meunier noir[2]							4		
	Yellow Perch[2] Perchaude[2]									
Island (Thistle) Lake **Lac Island (Thistle)** 4640/8001 Thistle Twp /Canton de Thistle Nipissing Dist /Dist de Nipissing	Walleye[1] Doré[1]					4	4	4		
	Northern Pike[1] Brochet[1]							4	4	
	Cisco[1] Cisco[1]									
Island Dam Lake **Lac Island Dam** 4916/8637 Thunder Bay Dist /Dist de Thunder Bay	Walleye[1] Doré[1]			4	4	2				
Islington Lake **Lac Islington** 4909/8639 Thunder Bay Dist /Dist de Thunder Bay	Walleye[1] Doré[1]		4	4	4	2				
	Northern Pike[1] Brochet[1]				4	4	4	2		
Ivanhoe Lake **Lac Ivanhoe** 4806/8235 Sudbury Dist /Dist de Sudbury	Walleye[1] Doré[1]					4	4	2		
	Northern Pike[1] Brochet[1]						4	4	4	
Continued top right *Suite colonne de droite*	Yellow Perch[1] Perchaude[1]				4					

Women of childbearing age and children under 15 should only consume fish represented by the clear fish symbol-no more than 4 meals per month.

		15-20 (6-8)	20-25 (8-10)	25-30 (10-12)	30-35 (12-14)	35-45 (14-18)	45-55 (18-22)	55-65 (22-26)	65-75 (26-30)	> 75 (>30)
Johnnie Lake **Lac Johnnie** 4607/8114 Carlyle Twp /Canton de Carlyle Manitoulin Dist /Dist de Manitoulin	Lake Trout[2] Truite de lac[2]						4	4		
	Smallmouth Bass[2] Achigan à petite bouche[2]									
Jojo Lake **Lac Jojo** 5017/8853 Thunder Bay Dist /Dist de Thunder Bay	Cisco[1] Cisco[1]				4					
	Northern Pike[1] Brochet[1]						4	4	4	4
Jowsey Lake **Lac Jowsey** 4822/8144 Carscallen & Whitesides Twps Cantons de Carscallen et de Whitesides Cochrane Dist./Dist de Cochrane	Yellow Perch[1] Perchaude[1]									
	Walleye[1] Doré[1]					4	2			
	Northern Pike[1] Brochet[1]									
Jumping Cariboo Lake **Lac Jumping Cariboo** 4653/7949 Olive & Law Twps./Cantons d'Olive et de Law Nipissing Dist /Dist de Nipissing	Walleye[1] Doré[1]							4	4	
Kabenung Lake **Lac Kabenung** 4816/8500 Algoma Dist /Dist d'Algoma	Walleye[1] Doré[1]				4	4	2			
Kabinakagami Lake **Lac Kabinakagami** 4854/8425 Algoma Dist /Dist d Algoma	Walleye[1] Doré[1]			4	4	4	2			
	Northern Pike[1] Brochet[1]						4	4	4	4
Kagawong Lake **Lac Kagawong** 4549/8216 Billings, Campbell & Allan Twps Cantons de Billings, de Campbell et d'Allan Manitoulin Dist /Dist. de Manitoulin	Yellow Perch[2] Perchaude[2]									
	Smallmouth Bass[2] Achigan à petite bouche[2]									
Kagianigami Lake **Lac Kagianigami** 5057/8750 Thunder Bay Dist /Dist de Thunder Bay	Walleye[1] Doré[1]					4	4	4		
	Northern Pike[1] Brochet[1]								4	4

Les femmes en âge de procréer et les enfants de moins de 15 ans ne doivent consommer que les poissons illustrés du symbole du poisson clair et pas plus de quatre fois par mois.

Fish size in centimetres (inches)
Longueur du poisson en centimètres (pouces)

Location/ Emplacement	Species/ Espèces	15-20 (6-8)	20-25 (8-10)	25-30 (10-12)	30-35 (12-14)	35-45 (14-18)	45-55 (18-22)	55-65 (22-26)	65-75 (26-30)	> 75 (30)
Kagiano Lake Lac Kagiano 4916/8626 Thunder Bay Dist /Dist de Thunder Bay	Walleye[1] Doré[1]		4	4	4	4	4			
	Northern Pike[1] Brochet[1]				4	4	2	2		
Kaginu Lake Lac Kaginu 4906/8547 Gertrude Twp /Canton de Gertrude Thunder Bay Dist /Dist de Thunder Bay	Walleye[6] Doré[6]	◁	◁	◁	◁	◁	◁	4	4	4
	Yellow Perch[6] Perchaude[6]	◁	◁							
	White Sucker[6] Meunier noir[6]	◁	◁	◁	◁	◁	◁			
	Northern Pike[1] Brochet[1]				◁	◁	◁	◁	◁	
Kam River Rivière Kam Hwy 61/Autoroute 61 4821/8919 Neebing Twp /Canton de Neebing Thunder Bay Dist /Dist de Thunder Bay	Walleye[4] Doré[4]		◁	◁	4	4	4	4		
	White Sucker[7,8,9] Meunier noir[7,8,9]				◁	◁	◁	◁		
Kam River Rivière Kam downstream of CP Forest Products en aval de CP Forest Products 4821/8918 Thunder Bay Dist /Dist de Thunder Bay	Walleye[8] Doré[8]					◁	4	4		
	White Sucker[8] Meunier noir[8]					◁	◁	◁		
Kam River Rivière Kam Turning Basin upstream to McKellar R. en amont du bassin de virage à la rivière McKellar 4824/8919 Thunder Bay Dist /Dist de Thunder Bay	White Sucker[8,9] Meunier noir[8,9]		◁	◁	◁	◁	◁	4		
Kamiskotia Lake Lac Kamiskotia 4834/8138 Robb Twp /Canton de Robb Cochrane Dist /Dist de Cochrane	Northern Pike[6] Brochet[6]					◁	◁	◁	4	4
	Walleye[6] Doré[6]				◁	◁				
	White Sucker[6] Meunier noir[6]					◁	◁			

Fish size in centimetres (inches)
Longueur du poisson en centimètres (pouces)

Location/ Emplacement	Species/ Espèces	15-20 (6-8)	20-25 (8-10)	25-30 (10-12)	30-35 (12-14)	35-45 (14-18)	45-55 (18-22)	55-65 (22-26)	65-75 (26-30)	> 75 (30)
Kapuskasing River Rivière Kapuskasing at Woman Falls/à Woman Falls 4909/8243 Algoma Dist /Dist d'Algoma	Walleye[1] Doré[1]				4	4				
	Northern Pike[1] Brochet[1]					4	4	4		
	White Sucker[2] Meunier noir[2]					4	4			
	Longnose Sucker[1] Meunier rouge[1]				◁	4	2			
Kapuskasing River Rivière Kapuskasing above Spruce Falls (Kapuskasing) to Big Beaver Falls en amont de Spruce Falls (Kapuskasing) à Big Beaver Falls 4924/8227 Cochrane Dist /Dist de Cochrane	Walleye[1] Doré[1]	◁	4	4	4	2	◀	◀		
	Northern Pike[1] Brochet[1]					4	4	2		
	Longnose Sucker[2] Meunier rouge[2]				◁	4	4			
Kapuskasing River Rivière Kapuskasing below Spruce Falls (Kapuskasing) to Lost River mouth area en aval de Spruce Falls (Kapuskasing) à l'embouchure de la rivière Lost 4926/8226 Teetzel & O'Brien Twps Cantons de Teetzel et O'Brien Cochrane Dist /Dist de Cochrane	Walleye[1] Doré[1]				4	4	2	2	◀	
	Northern Pike[1] Brochet[1]					◁	4	4	4	4
	White Sucker[2] Meunier noir[2]			◁	◁	4	4			
Karchuk Lake Lac Karchuk 4724/8108 Browning Twp /Canton de Browning Sudbury Dist /Dist de Sudbury	Northern Pike[1] Brochet[1]				◁	◁	4	4	2	
Kasakanta Lake Lac Kasakanta 4727/8109 Ogilvie Twp /Canton d'Ogilvie Sudbury Dist /Dist de Sudbury	Walleye[1] Doré[1]			4	4	◀	◀			
	Northern Pike[1] Brochet[1]			◁	◁	4	2	◀	◀	◀
Katodawa Lake Lac Katodawa 4751/8148 Carter & Middleboro Twps Cantons de Carter et de Middleboro Sudbury Dist /Dist de Sudbury	Walleye[1] Doré[1]			◁	4	4	4	2	2	
	Northern Pike[1] Brochet[1]					◁	◁	◁	◁	

		15-20 (6-8)	20-25 (8-10)	25-30 (10-12)	30-35 (12-14)	35-45 (14-18)	45-55 (18-22)	55-65 (22-26)	65-75 (26-30)	> 75 (30)
Kamiskotia River / Rivière Kamiskotia at Kamiskotia Falls / aux chutes Kamiskotia 4834/8132 Jamieson Twp /Canton de Jamieson Cochrane Dist /Dist de Cochrane	Walleye[6] / Doré[6]				4	4	4			
	Northern Pike[6] / Brochet[6]						4	4	2	
	White Sucker[6] / Meunier noir[6]									
Kamiskotia River / Rivière Kamiskotia at Mattagami River / à la rivière Mattagami 4834/8131 Jamieson Twp /Canton de Jamieson Cochrane Dist /Dist de Cochrane	Walleye[6] / Doré[6]					4	4	2		
	Northern Pike[6] / Brochet[6]					4	4	4		
	White Sucker[6] / Meunier noir[6]									
Kamungishkamo Lake / Lac Kamungishkamo 5148/9207 Kenora Dist /Dist de Kenora	Walleye[1] / Doré[1]					4	4			
	Northern Pike[1] / Brochet[1]						4	4	4	
Kaneki Lake / Lac Kaneki 4804/8158 Kenogaming & Regan Twps Cantons de Kenogaming et de Regan Sudbury Dist /Dist de Sudbury	Walleye[1] / Doré[1]			4	4	4				
	Northern Pike[1] / Brochet[1]					4	4	2		
Kapiskau Lake / Lac Kapiskau 5210/8518 Kenora Dist /Dist de Kenora	Northern Pike[1] / Brochet[1]									
	Walleye[1] / Doré[1]						4	4		
Kapkichi Lake / Lac Kapkichi 5128/9024 Kenora Dist /Dist de Kenora	Walleye[1] / Doré[1]						4			
	Northern Pike[1] / Brochet[1]									
Kapuskasing Lake / Lac Kapuskasing 4830/8257 Kapuskasing Twp Canton de Kapuskasing Algoma Dist /Dist d Algoma	Walleye[1] / Doré[1]					4	4			
	Northern Pike[1] / Brochet[1]					4	4	4	4	4
	White Sucker[1] / Meunier noir[1]									

Women of childbearing age and children under 15 should only consume fish represented by the clear fish symbol-no more than 4 meals per month.

		15-20 (6-8)	20-25 (8-10)	25-30 (10-12)	30-35 (12-14)	35-45 (14-18)	45-55 (18-22)	55-65 (22-26)	65-75 (26-30)	> 75 (30)
Kattawagami Lake / Lac Kattawagami 4951/8005 Cochrane Dist /Dist de Cochrane	Walleye[1] / Doré[1]		4	4	4	4				
	Northern Pike[1] / Brochet[1]					4	4	4		
Kawene Lake / Lac Kawene 4845/9113 Trottier Twp /Canton de Trottier Rainy River Dist /Dist de Rainy River	Northern Pike[2] / Brochet[2]					4	2			
Kawinogans River / Rivière Kawinogans 5139/8955 Kenora Dist /Dist de Kenora	Walleye[5] / Doré[5]					4				
	Redhorse Sucker[5] / Suceur rouge[5]									
	White Sucker[5] / Meunier noir[5]									
Kawinogans River / Rivière Kawinogans downstream of Kukuku Rapids en aval des rapides Kukuku 5132/9002 Connell Twp /Canton de Connell Kenora Dist /Dist de Kenora	Northern Pike[1] / Brochet[1]									
	White Sucker[1] / Meunier noir[1]									
Kebskwasheshi Lake / Lac Kebskwasheshi 4723/8255 Kelsey & Braithwaite Twps Cantons de Kelsey et de Braithwaite Sudbury Dist /Dist de Sudbury	Walleye[1] / Doré[1]					4	2			
Kecil Lake / Lac Kecil 4616/8218 Victoria Twp /Canton de Victoria Algoma Dist /Dist d'Algoma	Northern Pike[1] / Brochet[1]						4	4	2	2
Keenoa Lake / Lac Keenoa 4859/8226 Fenton Twp /Canton de Fenton Cochrane Dist /Dist de Cochrane	Northern Pike[1] / Brochet[1]									
	Walleye[1] / Doré[1]						4	2		
Keg Lake / Lac Keg 5100/9341 Byshe Twp /Canton de Byshe Kenora Dist /Dist de Kenora	Walleye[6] / Doré[6]									
	Northern Pike[6] / Brochet[6]									

Les femmes en âge de procréer et les enfants de moins de 15 ans ne doivent consommer que les poissons illustrés du symbole du poisson clair et pas plus de quatre fois par mois.

Location/ Emplacement	Species/ Espèces	Fish size in centimetres (inches) Longueur du poisson en centimètres (pouces) 15-20 (6-8)	20-25 (8-10)	25-30 (10-12)	30-35 (12-14)	35-45 (14-18)	45-55 (18-22)	55-65 (22-26)	65-75 (26-30)	> 75 (30)
Kelley Lake **Lac Kelly** 4627/8104 McKim, Broder & Water Twps Cantons de McKim Broder et Waters Sudbury Dist /Dist de Sudbury	Brown Bullhead[2] Barbotte brune[2]	◁	◁	◁	◁					
	Yellow Perch[2] Perchaude[2]	◁	◁	◁	◁					
	White Sucker[2] Meunier noir[2]		◁	◁	◁	◁	◁			
Kemp Lake **Lac Kemp** 5202/8802 Kenora Dist /Dist de Kenora	Northern Pike[1] Brochet[1]						◁	4	4	4
Kenetogami Lake **Lac Kenetogami** 4747/8138 Stetham Twp /Canton de Stetham Sudbury Dist /Dist de Sudbury	Northern Pike[1] Brochet[1]					◁	4	4	2	
Kennedy Lake **Lac Kennedy** 5234/9336 Kenora Dist /Dist de Kenora	Walleye[1] Doré[1]				4	2	2	◆		
Kenogami Lake **Lac Kenogami** 4806/8014 Grenfell & Eby Twps Cantons de Grenfell et d'Eby Timiskaming Dist /Dist de Timiskaming	Walleye[2] Doré[2]			◁	◁	4	4	4	2	
	Northern Pike[2] Brochet[2]					◁	◁	◁		
Kenogami River **Rivière Kenogami** at Kabinikagami River à la rivière Kabinikagami 5025/8420 Cochrane Dist /Dist de Cochrane		65-75 (26-30)	75-90 (30-35)	90-100 (35-40)	100-115 (40-45)	115-150 (45-60)				
	Sturgeon[2] Esturgeon de lac[2]	4	4	4	4	2				
Kenogaming Lake **Lac Kenogaming** 4805/8155 Regan & Kenogaming Twps Cantons de Regan et Kenogaming Sudbury Dist /Dist de Sudbury	Whitefish[2] Grand corégone[2]			◁	◁	◁	◁			
	Northern Pike[1] Brochet[1]					4	4	4	2	◆
	White Sucker[1] Meunier noir[1]	◁	◁	◁	◁	◁				
	Walleye[1] Doré[1]		◁	◁	4	4	4	2	◆	

Location/ Emplacement	Species/ Espèces	Fish size in centimetres (inches) Longueur du poisson en centimètres (pouces) 15-20 (6-8)	20-25 (8-10)	25-30 (10-12)	30-35 (12-14)	35-45 (14-18)	45-55 (18-22)	55-65 (22-26)	65-75 (26-30)	> 75 (30)
Kesagami River **Rivière Kesagami** Cook's Pond/Bassin de Cook 4957/8018 Cochrane Dist /Dist de Cochrane	Walleye[1] Doré[1]				4	4	2	2		
Keys Lake **Lac Keys** 5002/9401 Kenora Dist /Dist de Kenora	Whitefish[1] Grand corégone[1]		◁	◁	◁	◁	◁	◁		
	White Sucker[1] Meunier noir[1]	◁	◁	◁	◁	◁	◁			
	Ling[1] Lotte[1]			◁	◁	4	4			
	Lake Trout[1] Truite de lac[1]				◁	◁	4	4	4	
	Cisco[1] Cisco[1]		◁	◁	◁	4				
Kilburn Lake **Lac Kilburn** 5043/9428 Kenora Dist /Dist de Kenora	Northern Pike[1] Brochet[1]				◁	◁	4	4	2	◆
	Walleye[1] Doré[1]			◁	4	4	4	2		
Killala Lake **Lac Killala** 4905/8632 Thunder Bay Dist /Dist de Thunder Bay	Lake Trout[2] Truite de lac[2]						4	4	4	4
Kilvert Lake **Lac Kilvert** 4942/9402 McMeekin Twp /Canton de McMeekin Kenora Dist /Dist. de Kenora	Lake Trout[2] Truite de lac[2]						4	4		
Kindogan Lake **Lac Kindogan** 4731/8318 Kalen Twp /Canton de Kalen Sudbury Dist /Dist de Sudbury	Northern Pike[1] Brochet[1]				◁	◁	◁	◁	4	4
Kinloch Lake **Lac Kinloch** 5200/9103 Kenora Dist /Dist. de Kenora	Walleye[1] Doré[1]			◁	4	4	2			
	Northern Pike[2] Brochet[2]						4	4		

		15-20 (6-8)	20-25 (8-10)	25-30 (10-12)	30-35 (12-14)	35-45 (14-18)	45-55 (18-22)	55-65 (22-26)	65-75 (26-30)	> 75 > (30)
Kenogamisis Lake **Lac Kenogamisis** 4942/8653 Ashmore Twp./Canton d'Ashmore Thunder Bay Dist./Dist. de Thunder Bay	Walleye[6] Doré[6]					4	4			
	Yellow Perch[6] Perchaude[6]									
	Northern Pike[6] Brochet[6]								4	4
	Whitefish[6] Grand corégone[6]									
	White Sucker[6] Meunier noir[6]									
Kenogamisis Lake **Lac Kenogamisis** western arm/bras ouest Barton's Bay/Baie Barton 4942/8657 Thunder Bay Dist./Dist. de Thunder Bay	Yellow Perch[6] Perchaude[6]									
	Whitefish[6] Grand corégone[6]									
	Redhorse Sucker[6] Suceur rouge[6]									
	White Sucker[6] Meunier noir[6]									
	Cisco[6] Cisco[6]									
	Walleye[6] Doré[6]				4	4				
	Northern Pike[6] Brochet[6]							4	4	
Kenogamissi Lake **Lac Kenogamissi** 4815/8133 Timiskaming Dist./Dist. de Timiskaming	Walleye[5] Doré[5]					4	2			
	Northern Pike[5] Brochet[5]						4	4	4	2
	Whitefish[2] Grand corégone[2]									
	White Sucker[6] Meunier noir[6]						4	4		
Kesagami Lake **Lac Kesagami** 5023/8015 Cochrane Dist./Dist. de Cochrane	Walleye[1] Doré[1]					4	2			
	Northern Pike[1] Brochet[1]							4	4	2

Women of childbearing age and children under 15 should only consume fish represented by the clear fish symbol-no more than 4 meals per month.

		15-20 (6-8)	20-25 (8-10)	25-30 (10-12)	30-35 (12-14)	35-45 (14-18)	45-55 (18-22)	55-65 (22-26)	65-75 (26-30)	> 75 > (30)
Kinogama Lake **Lac Kinogama** 4737/8258 Eisenhower Twp./Canton d'Eisenhower Sudbury Dist./Dist. de Sudbury	Northern Pike[2] Brochet[2]									
	Walleye[2] Doré[2]				4	4	4	4		
	Whitefish[2] Grand corégone[2]									
Kirkness Lake **Lac Kirkness** 5132/9356 Kenora Dist./Dist. de Kenora	Northern Pike[1] Brochet[1]									4
	Walleye[1] Doré[1]						4	4		
Kishikas Lake **Lac Kishikas** 5208/9200 Kenora Dist./Dist. de Kenora	Walleye[1] Doré[1]				4	4	4			
	Northern Pike[1] Brochet[1]									
Knife Lake **Lac Knife** 4818/8506 Algoma Dist./Dist. d'Algoma	Walleye[1] Doré[1]			4	4	4				
Knight Lake **Lac Knight** 5010/8017 Cochrane Dist./Dist. de Cochrane	Walleye[1] Doré[1]					4				
	Northern Pike[1] Brochet[1]						4	2		
Knob Lake **Lac Knob** 4847/8627 Thunder Bay Dist./Dist. de Thunder Bay	White Sucker[6] Meunier noir[6]									
	Yellow Perch[6] Perchaude[6]		4	4						
Kukagami Lake **Lac Kukagami** 4644/8033 Kelly & Davis Twps Cantons de Kelly et de Davis Sudbury Dist./Dist. de Sudbury	Lake Trout[1] Truite de lac[1]									
Kwagama Lake **Lac Kwagama** 4727/8435 Greenwood Twp./Canton de Greenwood Algoma Dist./Dist. d'Algoma	Brook Trout[1] Omble de fontaine[1]									

Les femmes en âge de procréer et les enfants de moins de 15 ans ne doivent consommer que les poissons illustrés du symbole du poisson clair et pas plus de quatre fois par mois.

Fish size in centimetres (inches)
Longueur du poisson en centimètres (pouces)

Location/ Emplacement	Species/ Espèces	15-20 (6-8)	20-25 (8-10)	25-30 (10-12)	30-35 (12-14)	35-45 (14-18)	45-55 (18-22)	55-65 (22-26)	65-75 (26-30)	> 75 (> 30)
Kwinkwaga Lake **Lac Kwinkwaga** 4848/8520 Flood & Magone Twps Cantons de Flood et de Magone Thunder Bay & Algoma Dists Dists. de Thunder Bay et d'Algoma	Lake Trout[1] Truite de lac[1]					4	4	2		
Labitchie Lake **Lac Labitchie** 4659/8214 Durban Twp /Canton de Durban Sudbury Dist /Dist de Sudbury	Northern Pike[1] Brochet[1]						4	4		
La Cloche Lake **Lac La Cloche** 4610/8204 Harrow Twp /Canton de Harrow Sudbury Dist /Dist de Sudbury	Walleye[1] Doré[1]				4	4	4	2		
	Northern Pike[1] Brochet[1]						4	4	4	4
Lac La Croix western end/côté ouest 4820/9219 Rainy River Dist /Dist de Rainy River	Northern Pike[1] Brochet[1]							4	4	
	Walleye[1] Doré[1]							4		
	White Sucker[1] Meunier noir[1]							4		
Lac La Croix eastern end/côté est 4818/9159 Rainy River Dist /Dist de Rainy River	Northern Pike[1] Brochet[1]						4	4	2	
	Walleye[1] Doré[1]					4	2			
Lac La France 4920/8028 Bragg Twp /Canton de Bragg Cochrane Dist /Dist de Cochrane	Walleye[1] Doré[1]				4	4				
	Northern Pike[1] Brochet[1]				4	4	4	4	2	2
Lady Evelyn Lake **Lac Lady Evelyn** 4720/8010 Leo, Dane & Medina Twps Cantons de Leo, de Dane et de Medina Timiskaming Dist /Dist de Timiskaming	Walleye[1] Doré[1]					4	4	2		

Fish size in centimetres (inches)
Longueur du poisson en centimètres (pouces)

Location/ Emplacement	Species/ Espèces	15-20 (6-8)	20-25 (8-10)	25-30 (10-12)	30-35 (12-14)	35-45 (14-18)	45-55 (18-22)	55-65 (22-26)	65-75 (26-30)	> 75 (> 30)
Lingman Lake **Lac Lingman** 5346/9252 Kenora Dist /Dist de Kenora	Walleye[1] Doré[1]						4	4		
Link Lake **Lac Link** 4704/7949 Strathy Twp /Canton de Strathy Nipissing Dist /Dist de Nipissing	White Sucker[6] Meunier noir[6]									
	Yellow Perch[6] Perchaude[6]			4	4					
	Northern Pike[6] Brochet[6]									
Linn Lake **Lac Linn** 4839/8552 Bomby Twp /Canton de Bomby Thunder Bay Dist /Dist de Thunder Bay	Northern Pike[1] Brochet[1]									
Lisgar Lake **Lac Lisgar** 4848/8232 Lisgar Twp /Canton de Lisgar Cochrane Dist /Dist de Cochrane	Walleye[1] Doré[1]				4	2				
	Northern Pike[1] Brochet[1]					4	4	2		
Little Abitibi Lake **Lac Little Abitibi** 4924/8033 Sangster Twp /Canton de Sangster Cochrane Dist /Dist de Cochrane	Northern Pike[1] Brochet[1]					4	4	2		
	Walleye[1] Doré[1]				4	4	4	2		
	White Sucker[1] Meunier noir[1]									
Little Agawa Lake **Lac Little Agawa** 4721/8423 Larson Twp /Canton de Larson Algoma Dist /Dist d'Algoma	Brook Trout[1] Omble de fontaine[1]						4			
Little Cedar Lake **Lac Little Cedar** 4841/8550 Brothers Twp /Canton de Brothers Thunder Bay Dist /Dist de Thunder Bay	Walleye[1] Doré[1]					4	4			
	Northern Pike[1] Brochet[1]							4	4	2
	Yellow Perch[1] Perchaude[1]									

		15-20 (6-8)	20-25 (8-10)	25-30 (10-12)	30-35 (12-14)	35-45 (14-18)	45-55 (18-22)	55-65 (22-26)	65-75 (26-30)	> 75 (30)
Lang Lake **Lac Lang** southeast of Espanola sud-est d'Espanola 4610/8140 Curtain Twp /Canton de Curtain Sudbury Dist /Dist de Sudbury	Smallmouth Bass[1] Achigan à petite bouche[1]									
Lang Lake **Lac Lang** north of Spanish/nord de Spanish 4616/8219 Shedden Twp /Canton de Shedden Algoma Dist /Dist d'Algoma	Northern Pike[1] Brochet[1]							4	2	2
Lang Lake **Lac Lang** northwest of L St Joseph nord-ouest du lac St Joseph 5135/9130 Kenora Dist /Dist de Kenora	Walleye[1] Doré[1]				4	4				
Larder Lake **Lac Larder** 4805/7938 McGarry Twp /Canton de McGarry Timiskaming Dist /Dist de Timiskaming	Lake Trout[5] Truite de lac[5]						4	4	4	
	Whitefish[5] Grand corégone[5]									
	Northern Pike[5] Brochet[5]							4	4	4
	Walleye[5] Doré[5]					4	4	2	2	
	White Sucker[5] Meunier noir[5]									
Laundrie Lake **Lac Laundrie** 4707/8051 Howey Twp /Canton de Howey Sudbury Dist /Dist de Sudbury	Lake Trout[5] Truite de lac[5]							4	2	
Lillabelle Lake **Lac Lillabelle** 4906/8102 Glackmeyer Twp Canton de Glackmeyer Cochrane Dist /Dist de Cochrane	Northern Pike[5] Brochet[5]								4	
	Yellow Perch[5] Perchaude[5]									
Limestone Creek **Ruisseau Limestone** 4903/8807 Corrigal Twp /Canton de Corrigal Thunder Bay Dist /Dist de Thunder Bay	Rainbow Trout[2,7] Truite arc-en-ciel[2,7]									

Women of childbearing age and children under 15 should only consume fish represented by the clear fish symbol-no more than 4 meals per month.

		15-20 (6-8)	20-25 (8-10)	25-30 (10-12)	30-35 (12-14)	35-45 (14-18)	45-55 (18-22)	55-65 (22-26)	65-75 (26-30)	> 75 (30)
Little French River **Rivière Little French** I R 9/Rés ind 9 4615/8010 Parry Sound Dist /Dist de Parry Sound	Northern Pike[1] Brochet[1]									
	Smallmouth Bass[1] Achigan à petite bouche[1]									
	Rock Bass[1] Crapet de roche[1]									
Little Grassy Lake **Lac Little Grassy** 4839/9249 Rainy River Dist /Dist de Rainy River	Walleye[1] Doré[1]									
	Northern Pike[1] Brochet[1]							4		
Little Gull Lake **Lac Little Gull** 4905/9136 Kenora Dist /Dist de Kenora	Lake Trout[2] Truite de lac[2]							4		
	Whitefish[1] Grand corégone[1]									
	Northern Pike[1] Brochet[1]								4	4
	Smallmouth Bass[1] Achigan à petite bouche[1]					4				
(Lower) **Little Jackfish River** **Rivière Little Jackfish** **(tronçon inf.)** 5017/8823 Thunder Bay Dist /Dist de Thunder Bay	Walleye[1] Doré[1]					4	4			
Little Joe Lake **Lac Little Joe** 4950/9350 Tustin Twp /Canton de Tustin Kenora Dist /Dist de Kenora	Walleye[2] Doré[2]					4	4			
	White Sucker[2] Meunier noir[2]									
Little Kesagami Lake **Lac Little Kesagami** 4945/8016 Cochrane Dist /Dist de Cochrane	Walleye[6] Doré[6]						4			
	Northern Pike[6] Brochet[6]								4	4
Little Manitouwadge **Lake/Lac** **Little Manitouwadge** 4908/8548 Gertrude Twp /Canton de Gertrude Thunder Bay Dist /Dist de Thunder Bay	Yellow Perch[1] Perchaude[1]									
	Walleye[1] Doré[1]							4		
	White Sucker[1] Meunier noir[1]									

Les femmes en âge de procréer et les enfants de moins de 15 ans ne doivent consommer que les poissons illustrés du symbole du poisson clair et pas plus de quatre fois par mois.

Fish size in centimetres (inches)
Longueur du poisson en centimètres (pouces)

Location/ Emplacement	Species/ Espèces	15-20 (6-8)	20-25 (8-10)	25-30 (10-12)	30-35 (12-14)	35-45 (14-18)	45-55 (18-22)	55-65 (22-26)	65-75 (26-30)	> 75 (30)
Little Missinaibi Lake **Lac Little Missinaibi** 4813/8338 Clifton Abbey & Chaplin Twps Cantons de Clifton d'Abbey et de Chaplin Sudbury Dist./Dist. de Sudbury	Walleye[1] Doré[1]					4	4	4		
	Northern Pike[1] Brochet[1]						4	4	4	
Little Mose Lake **Lac Little Mose** 4908/8546 Gemmell Twp./Canton de Gemmell Thunder Bay Dist./Dist. de Thunder Bay	White Sucker[1] Meunier noir[1]									
	Walleye[1] Doré[1]									
	Northern Pike[1] Brochet[1]								4	4
Little Sachigo Lake **Lac Little Sachigo** 5409/9211 Kenora Dist./Dist. de Kenora	Walleye[1] Doré[1]									
Little Serpent Lake **Lac Little Serpent** 4618/8220 Deagle Twp./Canton de Deagle Algoma Dist./Dist. d'Algoma	Smallmouth Bass[1] Achigan à petite bouche[1]				4	2				
Little Sturge Lake **Lac Little Sturge** 4912/8855 Thunder Bay Dist./Dist. de Thunder Bay	Walleye[1] Doré[1]			4	4	2				
	Northern Pike[1] Brochet[1]					4	4	2	2	
Little Tomiko Lake **Lac Little Tomiko** 4633/7927 Stewart Twp./Canton de Stewart Nipissing Dist./Dist. de Nipissing	Walleye[1] Doré[1]					4	4	2	2	
	Yellow Perch[1] Perchaude[1]				4					
Little Trout Lake **Lac Little Trout** 4616/8113 Sudbury Dist./Dist. de Sudbury	Smallmouth Bass[1] Achigan à petite bouche[1]									
	Lake Trout[1] Truite de lac[1]									
Little Trout Lake **Lac Little Trout** 5104/9317 Kenora Dist./Dist. de Kenora	Walleye[1] Doré[1]									
	Northern Pike[1] Brochet[1]									4

Fish size in centimetres (inches)
Longueur du poisson en centimètres (pouces)

Location/ Emplacement	Species/ Espèces	15-20 (6-8)	20-25 (8-10)	25-30 (10-12)	30-35 (12-14)	35-45 (14-18)	45-55 (18-22)	55-65 (22-26)	65-75 (26-30)	> 75 (30)
Lorrain Lake **Lac Lorrain** 4706/7937 S. Lorrain Twp./Canton de S. Lorrain Timiskaming Dist./Dist. de Timiskaming	Northern Pike[1] Brochet[1]							4	4	4
Louise Lake **Lac Louise** north of Cochrane/nord de Cochrane 4916/8107 Leitch Twp./Canton de Leitch Cochrane Dist./Dist. de Cochrane	Cisco[1] Cisco[1]									
	Northern Pike[1] Brochet[1]							4		
Louise Lake **Lac Louise** west of Hearst/ouest de Hearst 4949/8411 Studholme Twp./Canton de Studholme Cochrane Dist./Dist. de Cochrane	Northern Pike[1] Brochet[1]					4	4	4		
Lount Lake **Lac Lount** 5010/9417 Kenora Dist./Dist. de Kenora	Walleye[1] Doré[1]			4	4	2	2			
	Northern Pike[1] Brochet[1]						4	2		
	White Sucker[1] Meunier noir[1]						4			
	Whitefish[1] Grand corégone[1]									
	Sauger[1] Doré noir[1]									
Lower Aitken Lake **Lac Lower Aitken** 4846/8155 Aitken Twp./Canton d'Aitken Algome Dist./Dist. d'Algoma	Walleye[1] Doré[1]					2	2			
	Northern Pike[1] Brochet[1]						4	4		
Lower Deception Lake **Lac Lower Deception** 4909/8114 Clute Twp./Canton de Clute Cochrane Dist./Dist. de Cochrane	Walleye[1] Doré[1]					4	4	2		
	Northern Pike[1] Brochet[1]					4	4	4		
Lower Detour Lake **Lac Lower Detour** 4957/7937 Cochrane Dist./Dist. de Cochrane	Northern Pike[1] Brochet[1]						4	4	2	
	Walleye[1] Doré[1]					2				

		15-20 (6-8)	20-25 (8-10)	25-30 (10-12)	30-35 (12-14)	35-45 (14-18)	45-55 (18-22)	55-65 (22-26)	65-75 (26-30)	> 75 > (30)
Little Turtle Lake **Lac Little Turtle** 4847/9240 Rainy River Dist /Dist de Rainy River	Walleye[4] Doré[4]		4	4	4	4	4			
	Northern Pike[1] Brochet[1]				4	4	4	2	2	
	Sauger[1] Doré noir[1]		4	4	2					
Little Wawa Lake **Lac Little Wawa** 4751/8350 Triquet & Peters Twps Cantons de Triquet et de Peters Sudbury Dist /Dist de Sudbury	Northern Pike[1] Brochet[1]									
Lola Lake **Lac Lola** 4822/8438 Dunphy & Chenard Twps Cantons de Dunphy et de Chenard Algoma Dist /Dist d Algoma	Walleye[1] Doré[1]					4	4	2		
	Northern Pike[1] Brochet[1]							4	4	2
Long Lake **Lac Long** 4930/8650 Abrey Oakes & Daley Twps Cantons d Abrey d Oakes et de Daley Thunder Bay Dist /Dist de Thunder Bay	Northern Pike[1] Brochet[1]						4	4	4	2
	Redhorse Sucker[1] Suceur rouge[1]					4	4			
	White Sucker[1] Meunier noir[1]									
	Whitefish[1] Grand corégone[1]									
Long Lake **Lac Long** 4737/8[illegible] Milner Twp /Canton de Milner Timiskaming Dist /Dist de Timiskaming	Northern Pike[1] Brochet[1]				4	4	4	2		
	Walleye[1] Doré[1]		4	4	4	2				
Long Lake **Lac Long** (Kushog Kinogami & Robillard Lakes) (Lacs Kushog Kinogami et Robillard) 4749/8008 Timiskaming Dist /Dist de Timiskaming	Northern Pike[1] Brochet[1]					4	4	4	2	
	Walleye[1] Doré[1]		4	4	4	2				
Longlegged Lake **Lac Longlegged** 5046/9408 Kenora Dist /Dist de Kenora	Walleye[1] Doré[1]					4	4			
	Northern Pike[1] Brochet[1]							4	4	

Women of childbearing age and children under 15 should only consume fish represented by the clear fish symbol-no more than 4 meals per month.

		15-20 (6-8)	20-25 (8-10)	25-30 (10-12)	30-35 (12-14)	35-45 (14-18)	45-55 (18-22)	55-65 (22-26)	65-75 (26-30)	> 75 > (30)
Lower Matagamasi Lake **Lac Lower Matagamasi** 4650/8029 McCarthy Twp /Canton de McCarthy Sudbury Dist /Dist da Sudbury	Smallmouth Bass[2] Achigan à petite bouche[2]									
Lower Notch Lake **Lac Lower Notch** Montreal River/Rivière Montreal 4708/7928 S Lorrain Twp /Canton de Lorrain-S Timiskaming Dist /Dist de Timiskaming	Northern Pike[5] Brochet[5]					4	4	2		
	Walleye[5] Doré[5]	4	4	4	4	4				
Lower Opiklnimika Lake/Lac **Lower Opikinimika** 4731/8120 Miramichi & Asquith Twps Cantons de Miramichi et d'Asquith Sudbury Dist /Dist de Sudbury	Northern Pike[1] Brochet[1]							4	4	
	Walleye[1] Doré[1]						4	2		
Lower Oshkegami Lake/Lac **Lower Oshkegami** 4719/8121 Moffat Twp /Canton de Moffat Sudbury Dist /Dist de Sudbury	Northern Pike[1] Brochet[1]							4	4	
Lower Tweed Lake **Lac Lower Tweed** 4932/8016 Tweed & Blakelock Twps Cantons de Twaad et da Blakelock Cochrana Dist /Dist de Cochrane	Walleye[6] Doré[6]					4	2			
	Northern Pike[6] Brochet[6]						4	4	2	
Lower Twin Lake **Lac Lower Twin** 5011/8633 Nakina Twp /Canton de Nakina Thunder Bay Dist /Dist de Thunder Bay	Walleye[1] Doré[1]						4	4	2	
	Northern Pike[1] Brochet[1]								4	
Low Water Lake **Lac Low Water** 4711/8142 Baynes Twp /Canton da Baynes Sudbury Dist /Dist de Sudbury	Northern Pike[1] Brochet[1]					4	4	2	2	
Lulu Lake **Lac Lulu** 4724/8045 Corlay Twp /Canton da Corley Timiskaming Dist /Dist de Timiskaming	Brook Trout[1] Omble de fontaine[1]				4	4	4			
	Lake Trout[1] Truite de lac[1]							4		

Les femmes en âge de procréer et les enfants de moins de 15 ans ne doivent consommer que les poissons illustrés du symbole du poisson clair et pas plus de quatre fois par mois.

Location/ Emplacement	Species/ Espèces	Fish size in centimetres (inches) Longueur du poisson en centimètres (pouces) 15-20 (6-8)	20-25 (8-10)	25-30 (10-12)	30-35 (12-14)	35-45 (14-18)	45-55 (18-22)	55-65 (22-26)	65-75 (26-30)	> 75 (> 30)
Lyon Lake Lac Lyon 4953/9053 Thunder Bay Dist./Dist. de Thunder Bay	Northern Pike[6] Brochet[6]						◁	◁	◁	◁
Macaulay (Fox) Lake Lac Macaulay (Fox) 4635/8144 Venturi Twp./Canton de Venturi Sudbury Dist./Dist. de Sudbury	Smallmouth Bass[1] Achigan à petite bouche[1]	◁	◁	◁	◁	◁				
	Lake Trout[1] Truite de lac[1]				◁	◁	4	2		
Madalaine Lake Lac Madalaine 4813/9037 Thunder Bay Dist./Dist. de Thunder Bay	Smallmouth Bass[1] Achigan à petite bouche[1]			◁	◁	◁	4			
Madawanson Lake Lac Madawanson 4637/8211 Redden & Strain Twps. Cantons de Redden et de Strain Algoma Dist./Dist. d'Algoma	Lake Trout[4] Truite de lac[4]			◁	◁	◁	◁	◁		
Madden Lake Lac Madden 5156/9249 Kenora Dist./Dist. de Kenora	Walleye[1] Doré[1]			◁	4	4	2	◆		
	Northern Pike[1] Brochet[1]						2	◆		
Maggotte Lake Lac Maggotte 5006/8928 Thunder Bay Dist./Dist. de Thunder Bay	Walleye[1] Doré[1]	◁	◁	◁	4	4	2			
	Northern Pike[1] Brochet[1]				◁	4	4	4	2	
Magiss Lake Lac Magiss 5259/9140 Kenora Dist./Dist. de Kenora	Whitefish[2] Grand corégone[2]					◁	◁			
	Walleye[2] Doré[2]					◁	◁			
	Northern Pike[2] Brochet[2]						◁	◁	4	4
Magnet Lake Lac Magnet 4942/8704 Errington Twp./Canton d'Errington Thunder Bay Dist./Dist. de Thunder Bay	Northern Pike[6] Brochet[6]					4	4	2	2	2

Location/ Emplacement	Species/ Espèces	Fish size in centimetres (inches) Longueur du poisson en centimètres (pouces) 15-20 (6-8)	20-25 (8-10)	25-30 (10-12)	30-35 (12-14)	35-45 (14-18)	45-55 (18-22)	55-65 (22-26)	65-75 (26-30)	> 75 (> 30)
Manitou Lake Lac Manitou 4547/8200 Sandfield Twp./Canton de Sandfield Manitoulin Dist./Dist. de Manitoulin	Lake Trout[1] Truite de lac[1]			◁	◁	◁	◁	◁	◁	
Manitouwadge Lake Lac Manitouwadge 4908/8548 Gertrude Twp./Canton de Gertrude Thunder Bay Dist./Dist. de Thunder Bay	Northern Pike[2] Brochet[2]				◁	◁	4	4	4	4
	Walleye[2] Doré[2]			◁	◁	◁	◁	◁	2	
	White Sucker[2] Meunier noir[2]		◁	◁	◁	◁	◁			
Manitowik Lake Lac Manitowik 4810/8424 Cowie, Debassige & Bird Twps. Cantons de Cowie, de Debassige et de Bird Algoma Dist./Dist. d'Algoma	Walleye[1] Doré[1]	◁	◁	4	4	4	2	2		
	Lake Trout[1] Truite de lac[1]							4	2	2
Maple Lake Lac Maple 4610/8155 McKinnon Twp./Canton de McKinnon Sudbury Dist./Dist. de Sudbury	Smallmouth Bass[1] Achigan à petite bouche[1]		◁	4	4	4				
Margaret Lake Lac Margaret 4916/8108 Leitch Twp./Canton de Leitch Cochrane Dist./Dist. de Cochrane	Northern Pike[1] Brochet[1]		◁	◁	◁	◁	4	2		
Margot Lake Lac Margot 5228/9310 Kenora Dist./Dist. de Kenora	Northern Pike[1] Brochet[1]					◁	4	4	4	4
	Walleye[1] Doré[1]					4	4			
Marina Lake Lac Marina 4724/8040 Corley Twp./Canton de Corley Timiskaming Dist./Dist. de Timiskaming	Brook Trout[1] Omble de fontaine[1]	◁	◁	◁	◁	4				
Marmion Lake Lac Marmion 4852/9131 Rainy River Dist./Dist. de Rainy River	Walleye[2] Doré[2]				◁	◁	◁	4		
	Northern Pike[2] Brochet[2]			◁	◁	◁	◁	◁	◁	4

		15-20 (6-8)	20-25 (8-10)	25-30 (10-12)	30-35 (12-14)	35-45 (14-18)	45-55 (18-22)	55-65 (22-26)	65-75 (26-30)	> 75 (30)
Magpie River / Rivière Magpie Steephill Falls Reservoir / Réservoir de Steephill Falls 4805/8444 Algoma Dist /Dist. d'Algoma	Walleye[1] / Doré[1]					◆	◆	◆	◆	
	Northern Pike[1] / Brochet[1]					2	2	◆	◆	
Magpie River / Rivière Magpie downstream of Steephill Falls Reservoir / en aval du Réservoir de Steephill Falls 4804/8444 Algoma Dist /Dist. d'Algoma	Walleye[1] / Doré[1]			2	◆	◆	◆	◆		
	Northern Pike[1] / Brochet[1]					4	2	◆	◆	◆
	Whitefish[1] / Grand corégone[1]			◇	4	2	◆			
	Brook Trout[5] / Omble de fontaine[5]		◇	◇	◇	◇	◇			
Makokibatan Lake / Lac Makokibatan 5117/8720 Kenora & Thunder Bay Dists. / Dists. de Kenora et de Thunder Bay	Walleye[1] / Doré[1]			◇	◇	4	4	4		
Makonie Lake / Lac Makonie 4821/8315 Lloyd Twp /Canton de Lloyd Sudbury Dist /Dist. de Sudbury	Northern Pike[1] / Brochet[1]			◇	◇	4	4	2		
	Walleye[1] / Doré[1]		◇	◇	4	4				
Mameigwess Lake / Lac Mameigwess west of Ignace/ouest d'Ignece 4934/9149 Tisley Twp /Canton d'Tisley Kenora Dist /Dist. de Kenora	Whitefish[1] / Grand corégone[1]			◇	◇	◇	◇			
	Lake Trout[1] / Truite de lac[1]			◇	◇	◇	◇	4	4	
	Walleye[1] / Doré[1]					◇	◇			
Mameigwess Lake / Lac Mameigwess north of Lansdowne House / nord de la maison Lansdowne 5235/8750 Kenora Dist /Dist. de Kenora	Walleye[1] / Doré[1]					4	4	2		
	Northern Pike[1] / Brochet[1]							4	4	
Manitou Lake / Lac Manitou 4651/8017 Clement Twp./Canton de Clement Nipissing Dist /Dist. de Nipissing	Lake Trout[1] / Truite de lac[1]			◇	◇	◇	◇	◇	◇	◇

◇ **Women of childbearing age and children under 15 should only consume fish represented by the clear fish symbol-no more than 4 meals per month.**

		15-20 (6-8)	20-25 (8-10)	25-30 (10-12)	30-35 (12-14)	35-45 (14-18)	45-55 (18-22)	55-65 (22-26)	65-75 (26-30)	> 75 (30)
Marne Lake / Lac Marne 4747/8119 Burrows & Kemp Twps Cantons de Burrows et de Kemp Sudbury Dist /Dist. de Sudbury	Northern Pike[1] / Brochet[1]					◇	◇	4	4	4
Marquette Lake / Lac Marquette 4712/8144 Marquette Twp /Canton de Marquette Sudbury Dist /Dist. de Sudbury	Northern Pike[1] / Brochet[1]			4	4	4	4			
Marshalok Lake / Lac Marshalok 5022/9335 Kenora Dist /Dist. de Kenora	Whitefish[1] / Grand corégone[1]				◇	◇	◇	◇		
	Cisco[1] / Cisco[1]		◇	◇	◇	◇				
Marshland Lake / Lac Marshland 4619/8237 Esten Twp /Canton d'Esten Algoma Dist /Dist. d'Algoma	Brown Bullhead[1] / Barbotte brune[1]	◇	◇	4						
Marten Lake / Lac Marten 4643/7947 Sisk & McLaren Twps Cantons de Sisk et de McLaren Nipissing Dist /Dist. de Nipissing	Walleye[1] / Doré[1]					2	◆			
	Lake Trout[1] / Truite de lac[1]			4	4					
Martison Lake / Lac Martison 5024/8308 Cochrane Dist /Dist. de Cochrane	Northern Pike[1] / Brochet[1]						◇	4	4	4
	Walleye[1] / Doré[1]					4	2			
Matagamasi Lake / Lac Matagamasi 4647/8036 Mackelcan & Rathburn Twps Cantons de Mackelcan et de Rathburn Sudbury Dist /Dist. de Sudbury	Walleye[1] / Doré[1]			◇	◇	◇				
	Lake Trout[1] / Truite de lac[1]					◇				
	Smallmouth Bass[1] / Achigan à petite bouche[1]				◇	◇				
Matchett Lake / Lac Matchett 5213/9323 Kenora Dist /Dist. de Kenora	Walleye[1] / Doré[1]			◇	4	4	4			
	Northern Pike[1] / Brochet[1]					4	4	4	2	◆

◇ **Les femmes en âge de procréer et les enfants de moins de 15 ans ne doivent consommer que les poissons illustrés du symbole du poisson clair et pas plus de quatre fois par mois.**

Location/ Emplacement	Species/ Espèces	Fish size in centimetres (inches) Longueur du poisson en centimètres (pouces) 15-20 (6-8)	20-25 (8-10)	25-30 (10-12)	30-35 (12-14)	35-45 (14-18)	45-55 (18-22)	55-65 (22-26)	65-75 (26-30)	> 75 > (30)
Mather Lake Lac Mather 5050/9500 Kenora Dist./Dist. de Kenora	Northern Pike[1] Brochet[1]					4	4	4	4	4
Matinenda Lake Lac Matinenda 4622/8257 Juillette, Timmermans Scarfe & Mack Twps Cantons de Juillette, de Timmermans, de Scarfe et de Mack Algoma Dist./Dist. d'Algoma	Lake Trout[1] Truite de lac[1]	◁	◁	◁	◁	◁	◁	4	4	
	Smallmouth Bass[1] Achigan à petite bouche[1]	◁	◁	◁	◁	4				
	Northern Pike[1] Brochet[1]		◁	◁	◁	◁	◁	4	4	2
Mattagami Lake Lac Mattagami 4752/8135 Sudbury Dist./Dist. de Sudbury	Walleye[1] Doré[1]			4	4	2	◀	◀	◀	
	Northern Pike[1] Brochet[1]					◁	4	2	◀	
	Whitefish[1] Grand corégone[1]				◁	4				
Mattagami River Rivière Mattagami below Sandy Falls en aval de Sandy Falls Timmins 4831/8127 Mountjoy Twp./Canton de Mountjoy Cochrane Dist./Dist. de Cochrane	Walleye[5] Doré[5]			◁	◁	4	2			
	Northern Pike[5] Brochet[5]					◁	4	4	4	
	White Sucker[5] Meunier noir[5]				◁	◁	◁	4		
	Longnose Sucker[1] Meunier rouge[1]				◁	◁	4			
Mattagami River Rivière Mattagami downstream of Sturgeon Falls en aval de Sturgeon Falls 4849/8129 Mahaffy Twp./Canton de Mahaffy Cochrane Dist./Dist. de Cochrane	Walleye[5] Doré[5]	◁	◁	◁	◁	◁	◁			
	Northern Pike[5] Brochet[5]						◁	4		
	White Sucker[5] Meunier noir[5]					◁	4			
	Redhorse Sucker[5] Suceur rouge[5]						4			
Mattagami River Rivière Mattagami Loon Rapids/Rapides Loon 4905/8134 Bradburn Twp./Canton de Bradburn Cochrane Dist./Dist. de Cochrane	Walleye[1] Doré[1]			◁	◁	4	4			

Location/ Emplacement	Species/ Espèces	Fish size in centimetres (inches) Longueur du poisson en centimètres (pouces) 15-20 (6-8)	20-25 (8-10)	25-30 (10-12)	30-35 (12-14)	35-45 (14-18)	45-55 (18-22)	55-65 (22-26)	65-75 (26-30)	> 75 > (30)
Mattagami River Rivière Mattagami Harmon Generating Station Centrale électrique Harmon 5006/8212 Cochrane Dist./Dist. de Cochrane	Walleye[5] Doré[5]			4	4	2	◀	◀		
Mattagami River Rivière Mattagami Kipling Generating Station Centrale électrique Kipling 5008/8212 Cochrane Dist./Dist. de Cochrane	Walleye[5] Doré[5]				4	4				
		45-55 (18-22)	55-65 (22-26)	65-75 (26-30)	75-90 (30-35)	90-100 (35-40)	100-115 (40-45)	115-150 (45-60)		
	Sturgeon[1] Esturgeon de lac[1]		4	4	2	◀				
Mattagami River Rivière Mattagami Adam Creek area environs d'Adam Creek 5020/8201 Cochrane Dist./Dist. de Cochrane	Walleye[1] Doré[1]				◁	4	4	2	2	◀
	Longnose Sucker[1] Meunier rouge[1]					◁	◁			
Mattice Lake Lac Mattice 5014/8907 Thunder Bay Dist./Dist. de Thunder Bay	Northern Pike[1] Brochet[1]				◁	◁	◁	4	4	4
Mawn Lake Lac Mawn 4908/8914 Thunder Bay Dist./Dist. de Thunder Bay	Whitefish[1] Grand corégone[1]	◁	◁	◁	◁					
	Yellow Perch[1] Perchaude[1]	◁	◁	4	2					
	White Sucker[1] Meunier noir[1]	◁	◁	◁	◁	◁				
Max Lake Lac Max 4909/8923 Thunder Bay Dist./Dist. de Thunder Bay	White Sucker[1] Meunier noir[1]		◁	◁	◁	◁	◁			
	Northern Pike[1] Brochet[1]				◁	◁	4	4	4	
Maxwell Lake Lac Maxwell 4933/8211 Gurney Twp./Canton de Gurney Cochrane Dist./Dist. de Cochrane	Northern Pike[1] Brochet[1]				◁	◁	4	4	4	

		15-20 (6-8)	20-25 (8-10)	25-30 (10-12)	30-35 (12-14)	35-45 (14-18)	45-55 (18-22)	55-65 (22-26)	65-75 (26-30)	> 75 (30)
Mattagami River / Rivière Mattagami upstream of Malette Mill en amont de Malette Mill Smooth Rock Falls 4915/8138 Kendry Twp./Canton de Kendry Cochrane Dist./Dist. de Cochrane	Walleye[8] Doré[8]				4	4	2			
	White Sucker[8] Meunier noir[8]						4			
Mattagami River / Rivière Mattagami between Smooth Rock Falls & Island Falls entre Smooth Rock Falls et Island Falls 4912/8138 Kendry Twp./Canton de Kendry Cochrane Dist./Dist. de Cochrane	Walleye[7,8] Doré[7,8]						4	4	4	
	White Sucker[7,8] Meunier noir[7,8]									
	Longnose Sucker[1] Meunier rouge[1]									
	Sturgeon[4,7] Esturgeon de lac[4,7]									
Mattagami River / Rivière Mattagami between Cypress Falls & Smooth Rock Falls entre Cypress Falls et Smooth Rock Falls 4929/8146 Cochrane Dist./Dist. de Cochrane	Walleye[1] Doré[1]					4	2			
	Northern Pike[1] Brochet[1]						4	4	4	
	Longnose Sucker[2] Meunier rouge[2]						4			
Mattagami River / Rivière Mattagami et Groundhog River à la rivière Groundhog 4943/8158 Clay Twp./Canton de Clay Cochrane Dist./Dist. de Cochrane	Sturgeon[1] Esturgeon de lac[1]									
	Northern Pike[1] Brochet[1]						4	4		
	Walleye[1] Doré[1]				4	4	2	2		
	White Sucker[2] Meunier noir[2]						4			
Mattagami River / Rivière Mattagami between Shore Rapids & Cypress Falls entre les rapides Shore et les chutes Cypress 4946/8158 Clay & Tucker Twps Cantons de Clay et de Tucker Cochrane Dist./Dist. de Cochrane	Northern Pike[1] Brochet[1]						4	4	4	4
	Walleye[2,7] Doré[2,7]			4	4	4	2			
	Sturgeon[2,7] Esturgeon de lac[2,7]									
Mattagami River / Rivière Mattagami Little Long Generating Station Centrale électrique Little Long 5000/8210 Cochrane Dist./Dist. de Cochrane	Walleye[6] Doré[6]			4	4	2	2			
	Northern Pike[6] Brochet[6]					4	4	4	2	

Women of childbearing age and children under 15 should only consume fish represented by the clear fish symbol-no more than 4 meals per month.

		15-20 (6-8)	20-25 (8-10)	25-30 (10-12)	30-35 (12-14)	35-45 (14-18)	45-55 (18-22)	55-65 (22-26)	65-75 (26-30)	> 75 (30)
Maynard Lake / Lac Maynard 5022/9354 Kenora Dist./Dist. de Kenora	Walleye[2] Doré[2]							4		
	Northern Pike[2] Brochet[2]							4	4	4
	Sauger[1] Doré noir[1]			4	4					
	Whitefish[2] Grand corégone[2]									
	Ling[1] Lotte[1]							4	4	
	White Sucker[1] Meunier noir[1]									
McCarroll Lake / Lac McCarroll 4626/8356 Meredith & Aberdeen Additional Twps Cantons de Meredith et d'Aberdeen Additional Algoma Dist./Dist. d'Algoma	Lake Trout[1] Truite de lac[1]						4	4	2	
McCarthy Lake / Lac McCarthy 4619/8228 Proctor Twp./Canton de Proctor Algoma Dist./Dist. d'Algoma	Walleye[2] Doré[2]						2			
McConnell Lake / Lac McConnell 4644/7921 McAuslan Twp./Canton de McAuslan Nipissing Dist./Dist. de Nipissing	Lake Trout[4] Truite de lac[4]									
McCulloch Lake / Lac McCulloch 4720/8042 Corley Twp./Canton de Corley Timiskaming Dist. Dist. de Timiskaming	Lake Trout[1] Truite de lac[1]									
	Whitefish[1] Grand corégone[1]									
McIntosh Lake / Lac McIntosh 4838/8052 Germen & Dundonald Twps Cantons de German et de Dundonald Cochrane Dist./Dist. de Cochrane	Northern Pike[1] Brochet[1]					4	4	4	2	

Les femmes en âge de procréer et les enfants de moins de 15 ans ne doivent consommer que les poissons illustrés du symbole du poisson clair et pas plus de quatre fois par mois.

Fish size in centimetres (inches)
Longueur du poisson en centimètres (pouces)

Location/ Emplacement	Species/ Espèces	15-20 (6-8)	20-25 (8-10)	25-30 (10-12)	30-35 (12-14)	35-45 (14-18)	45-55 (18-22)	55-65 (22-26)	65-75 (26-30)	> 75 > (30)
McKay Lake **Lac McKay** 4937/8625 Thunder Bay Dist /Dist de Thunder Bay	Lake Trout[1] Truite de lac[1]						4	4	4	
	Whitefish[2] Grand corégone[2]									
	Walleye[2] Doré[2]						4	4	2	
	Northern Pike[1] Brochet[1]									
McLeister Lake **Lac McLeister** 5003/8254 Cochrane Dist /Dist de Cochrane	Walleye[1] Doré[1]						4			
Meandering Lake **Lac Meandering** 5007/9354 Kenora Dist /Dist de Kenora	Northern Pike[1] Brochet[1]					4	4	2	2	
	Walleye[1] Doré[1]					4	2			
	White Sucker[1] Meunier noir[1]									
Meggisi Lake **Lac Meggisi** 4917/9236 Kenora Dist /Dist de Kenora	Lake Trout[4] Truite de lac[4]					4	4			
Megisan Lake **Lac Megisan** 4715/8332 Carton & Ewan Twps Cantons de Carton et d'Ewan Sudbury & Algoma Dists. Dists de Sudbury et d'Algoma	Lake Trout[2] Truite de lac[2]					4	4	4		
Melchett Lake **Lac Melchett** 5042/8702 Thunder Bay Dist /Dist de Thunder Bay	Walleye[1] Doré[1]				4	4	2			
	Northern Pike[1] Brochet[1]							4	4	
Menako Lake **Lac Menako** 5205/9011 Kenora Dist /Dist de Kenora	Walleye[1] Doré[1]					4	4			
	Northern Pike[1] Brochet[1]						4	4	2	

Fish size in centimetres (inches)
Longueur du poisson en centimètres (pouces)

Location/ Emplacement	Species/ Espèces	15-20 (6-8)	20-25 (8-10)	25-30 (10-12)	30-35 (12-14)	35-45 (14-18)	45-55 (18-22)	55-65 (22-26)	65-75 (26-30)	> 75 > (30)
Lac des Mille Lacs *Continued/Suite*	Whitefish[1] Grand corégone[1]									
	Yellow Perch[1] Perchaude[1]									
	White Sucker[2] Meunier noir[2]									
Mills Lake **Lac Mills** 5012/9145 Kenora Dist /Dist de Kenora	Northern Pike[1] Brochet[1]									4
Mindemoya Lake **Lac Mindemoya** 4545/8213 Carnarvon Twp /Canton de Carnarvon Manitoulin Dist /Dist de Manitoulin	Yellow Perch[1] Perchaude[1]				4					
	Walleye[1] Doré[1]						4			
Minisinakwa Lake **Lac Minisinakwa** 4739/8144 Noble Twp./Canton de Noble Sudbury Dist./Dist de Sudbury	Cisco[1] Cisco[1]									
	White Sucker[1] Meunier noir[1]							4		
	Northern Pike[1] Brochet[1]						4	4	4	4
	Walleye[1] Doré[1]				4	4	2			
Ministic Lake **Lac Ministic** southwest of Levack sud-ouest de Leveck 4634/8134 Ermatinger & Cascaden Twps Cantons d'Ermatinger et de Cascaden Sudbury Dist /Dist. de Sudbury	Walleye[1] Doré[1]							4		
	Smallmouth Bass[1] Achigan à petite bouche[1]					4				
	Lake Trout[1] Truite de lac[1]									
Ministik Lake **Lac Ministik** south of Kesagami L sud du lac Kesagami 5010/8024 Cochrane Dist /Dist de Cochrane	Whitefish[1] Grand corégone[1]									
Minnitaki Lake **Lac Minnitaki** 4958/9200 Kenora Dist /Dist de Kenora	Walleye[1] Doré[1]						4	2	2	

		15-20 (6-8)	20-25 (8-10)	25-30 (10-12)	30-35 (12-14)	35-45 (14-18)	45-55 (18-22)	55-65 (22-26)	65-75 (26-30)	> 75 (30)
Mercer Lake **Lac Mercer** 4610/8015 Falconer Twp./Canton de Falconer Nipissing Dist./Dist de Nipissing	Walleye[1] Doré[1]				4	4	2			
	Northern Pike[1] Brochet[1]						4	4		
Mesomikenda Lake **Lac Mesomikenda** 4740/8153 Chester Twp./Canton de Chester Sudbury Dist./Dist de Sudbury	Walleye[1] Doré[1]				4	2				
	Northern Pike[1] Brochet[1]					4	4			
	White Sucker[1] Meunier noir[1]									
Meta Lake **Lac Meta** 5031/8724 Thunder Bay Dist./Dist de Thunder Bay	Walleye[1] Doré[1]						4	4		
	Northern Pike[1] Brochet[1]								4	4
	Yellow Perch[1] Perchaude[1]									
	Whitefish[1] Grand corégone[1]									
	White Sucker[1] Meunier noir[1]									
Michaud Lake **Lac Michaud** 4649/8114 Tyrone Twp./Canton de Tyrone Sudbury Dist./Dist de Sudbury	Lake Trout[2] Truite de lac[2]									
Michiwakenda Lake **Lac Michiwakenda** 4738/8113 Churchill Twp./Canton de Churchill Sudbury Dist./Dist de Sudbury	Walleye[1] Doré[1]					4	4	4		
	Northern Pike[1] Brochet[1]						4	4		
Mijinemungshing Lake/Lac Mijinemungshing 4742/8442 Stone Twp./Canton de Stone Algoma Dist./Dist d'Algoma	Lake Trout[1] Truite de lac[1]									
Lac des Mille Lacs 4850/9030 Thunder Bay Dist./Dist de Thunder Bay	Walleye[1] Doré[1]							4	4	
Continued top right *Suite colonne de droite*	Northern Pike[1] Brochet[1]									4

Women of childbearing age and children under 15 should only consume fish represented by the clear fish symbol-no more than 4 meals per month.

		15-20 (6-8)	20-25 (8-10)	25-30 (10-12)	30-35 (12-14)	35-45 (14-18)	45-55 (18-22)	55-65 (22-26)	65-75 (26-30)	> 75 (30)
Misema Lake **Lac Misema** 4813/7945 Arnold Twp./Canton d'Arnold Timiskaming Dist./Dist de Timiskaming	Northern Pike[1] Brochet[1]						4	2		
	Walleye[1] Doré[1]				4	4	2			
Missinaibi Lake **Lac Missinaibi** 4823/8340 Algoma & Sudbury Dists Dist. d'Algoma et de Sudbury	Walleye[6] Doré[6]					4	4	2		
	Northern Pike[1] Brochet[1]					4	4	4	4	
	Lake Trout[5] Truite de lac[5]						4	4	2	
	Yellow Perch[1] Perchaude[1]									
	Whitefish[1] Grand corégone[1]									
	Ling[1] Lotte[1]			4	4	4	4	4		
	White Sucker[1] Meunier noir[1]									
	Longnose Sucker[1] Meunier rouge[1]									
Missinaibi River (lower) **Rivière Missinaibi (tronçon inf.)** below Thunder House en aval de Thunder House 5005/8311	Walleye[1] Doré[1]				4	4	4	2		
	Redhorse Sucker[1] Suceur rouge[1]					4				
	White Sucker[1] Meunier noir[1]					4				
Missisa Lake **Lac Missisa** 5218/8512 Kenora Dist./Dist de Kenora	White Sucker[1] Meunier noir[1]									
	Walleye[1] Doré[1]					4	2			
	Whitefish[1] Grand corégone[1]									
	Northern Pike[1] Brochet[1]									4
Missisicabi River **Rivière Missisicabi** at James Bay/à la baie James 5113/7935 Cochrane Dist./Dist de Cochrane	Walleye[1] Doré[1]					4	4	2	2	
	Northern Pike[1] Brochet[1]						4	4	4	4

Les femmes en âge de procréer et les enfants de moins de 15 ans ne doivent consommer que les poissons illustrés du symbole du poisson clair et pas plus de quatre fois par mois.

Fish size in centimetres (inches)
Longueur du poisson en centimètres (pouces)

Location/ Emplacement	Species/ Espèces	15-20 (6-8)	20-25 (8-10)	25-30 (10-12)	30-35 (12-14)	35-45 (14-18)	45-55 (18-22)	55-65 (22-26)	65-75 (26-30)	> 75 > (30)
Mississagi River Rivière Mississagi mouth/embouchure 4610/8301 Algoma Dist /Dist d'Algoma	Walleye[1] Doré[1]									
Mississagi River Rivière Mississagi below Red Rock Dam en aval du barrage Red Rock 4618/8317 Gladstone Twp /Canton de Gladstone Algoma Dist /Dist d'Algoma	White Sucker[2] Meunier noir[2]									
	Walleye[2] Doré[2]									
Mistango Lake Lac Mistango 4907/8027 Freele Twp /Canton de Freele Cochrane Dist /Dist de Cochrane	Northern Pike[1] Brochet[1]						4	4	2	
Mistinikon Lake Lac Mistinikon 4754/8045 Baden Twp /Canton de Baden Timiskaming Dist /Dist de Timiskaming	Walleye[1] Doré[1]					4	2			
	Northern Pike[1] Brochet[1]									
	Smallmouth Bass[1] Achigan à petite bouche[1]				4					
Mojikit Lake Lac Mojikit 5040/8815 Thunder Bay Dist /Dist de Thunder Bay	Walleye[1] Doré[1]					4	4	2		
Molson Lake Lac Molson 4840/8553 Bomby Twp /Canton de Bomby Thunder Bay Dist /Dist de Thunder Bay	Northern Pike[1] Brochet[1]					4	2			
Monmonawson Lake Lac Monmonawson 5142/8930 Kenora Dist /Dist de Kenora	Northern Pike[1] Brochet[1]								4	
Montreal River Rivière Montréal at Matachewan/à Matachewan 4756/8039 Cairo Twp /Canton de Cairo Timiskaming Dist /Dist de Timiskaming	Walleye[5] Doré[5]			4	4	2	2			
	Northern Pike[6] Brochet[6]						4	4	2	

Fish size in centimetres (inches)
Longueur du poisson en centimètres (pouces)

Location/ Emplacement	Species/ Espèces	15-20 (6-8)	20-25 (8-10)	25-30 (10-12)	30-35 (12-14)	35-45 (14-18)	45-55 (18-22)	55-65 (22-26)	65-75 (26-30)	> 75 > (30)
Moray Lake Lac Moray 4802/8105 Zavitz Twp /Canton de Zavitz Sudbury Dist /Dist de Sudbury	Northern Pike[1] Brochet[1]					4	4	4	4	
	Walleye[1] Doré[1]				4	4	2			
Morris Lake Lac Morris 5145/9120 Kenora Dist /Dist de Kenora	Northern Pike[1] Brochet[1]						4	4	2	
	Walleye[1] Doré[1]				4	4	4			
Mose Lake Lac Mose 4909/8545 Gemmell Twp /Canton de Gemmell Thunder Bay Dist /Dist de Thunder Bay	White Sucker[6] Meunier noir[6]									
	Walleye[6] Doré[6]									
Moseley Lake Lac Moseley 4852/8038 Edwards Twp /Canton d'Edwards Cochrane Dist /Dist de Cochrane	Northern Pike[1] Brochet[1]					4	4	4	4	
Mosquito Lake Lac Mosquito 4959/7941 Cochrane Dist /Dist de Cochrane	Northern Pike[1] Brochet[1]							4		
	Walleye[1] Doré[1]					4	4			
Mount Lake Lac Mount 4902/9210 Kenora & Rainy River Dists Dists de Kenora et Rainy River	Walleye[1] Doré[1]					4	2			
	Northern Pike[1] Brochet[1]							4	4	
	Lake Trout[1] Truite de lac[1]						4			
Lake of the Mountains (Dubourne Lake) Lac des Montagnes (Lac Dubourne) 4615/8255 Cobden & Striker Twps Cantons de Cobden et de Striker Algoma Dist /Dist d'Algoma	Lake Trout[2] Truite de lac[2]							4		

		15-20 (6-8)	20-25 (8-10)	25-30 (10-12)	30-35 (12-14)	35-45 (14-18)	45-55 (18-22)	55-65 (22-26)	65-75 (26-30)	> 75 (30)
	Whitefish[6] / Grand corégone[6]									
	Smallmouth Bass[5] / Achigan à petite bouche[6]				4	4				
	White Sucker[5] / Meunier noir[5]									
	Yellow Perch[6] / Perchaude[6]									
	Rock Bass[6] / Crapet de roche[6]		4							
Moose Lake / Lac Moose 4830/8044 Bond Twp./Canton de Bond Cochrane Dist./Dist. de Cochrane	Walleye[5] / Doré[5]				4	4	2	2		
	Northern Pike[5] / Brochet[5]						4	4	4	4
	White Sucker[6] / Meunier noir[6]						4	4		
Moose River / Rivière Moose 5106/8051 Cochrane Dist./Dist. de Cochrane	Northern Pike[5] / Brochet[6]									
	Walleye[6] / Doré[6]				4	4	4	4	2	
Moose River / Rivière Moose at Kwataboahegan R. à la rivière Kwataboahegan 5109/8050 Cochrane Dist./Dist. de Cochrane	Sturgeon[1] / Esturgeon de lac[1]									4
	Northern Pike[1] / Brochet[1]							4	4	2
	Whitefish[1] / Grand corégone[1]									
	Walleye[1] / Doré[1]				4	4	4	4	2	
	White Sucker[1] / Meunier noir[1]					4	4			
Moose River / Rivière Moose Moosonee 5120/8024 Cochrane Dist./Dist. de Cochrane	Walleye[1] / Doré[1]					4	4	2		
	Cisco[1] / Cisco[1]									
Mooseskull Lake / Lac Mooseskull 4916/8530 Thunder Bay Dist./Dist. de Thunder Bay	Walleye[2] / Doré[2]					4	4	2		

Women of childbearing age and children under 15 should only consume fish represented by the clear fish symbol-no more than 4 meals per month.

		15-20 (6-8)	20-25 (8-10)	25-30 (10-12)	30-35 (12-14)	35-45 (14-18)	45-55 (18-22)	55-65 (22-26)	65-75 (26-30)	> 75 (30)
Mozhabong Lake / Lac Mozhabong 4657/8205 Beebe & Del Villano Twps. Cantons de Beebe et de Del Villano Algoma Dist./Dist. d'Algoma	Northern Pike[1] / Brochet[1]									4
Murray Lake / Lac Murray south of Missinaibie/sud de Missinaibie 4814/8409 Bruyere & Copenace Twps Cantons de Bruyere et de Copenace Algoma Dist./Dist. d'Algoma	Walleye[1] / Doré[1]			4	4	4	2	2		
Murray Lake / Lac Murray east of Wanapitei L. est du lac Wanapitei 4640/8026 Davis & Janes Twps Cantons de Davis et de Janes Sudbury Dist./Dist. de Sudbury	Walleye[1] / Doré[1]						4	4	2	
	Smallmouth Bass[1] / Achigan à petite bouche[1]									
Muskeg Lake / Lac Muskeg 4900/9002 Gibbard Twp./Canton de Gibbard Thunder Bay Dist./Dist. de Thunder Bay	Northern Pike[1] / Brochet[1]							4		
	Yellow Perch[1] / Perchaude[1]		4							
	Whitefish[2] / Grand corégone[2]									
Muswabik Lake / Lac Muswabik 5135/8505 Kenora Dist./Dist. de Kenora	Walleye[1] / Doré[1]					4				
	Northern Pike[1] / Brochet[1]								4	4
Nabakwasi Lake / Lac Nabakwasi 4737/8127 Miramichi Twp./Canton de Miramichi Sudbury Dist./Dist. de Sudbury	Walleye[1] / Doré[1]					4	4	2		
	White Sucker[1] / Meunier noir[1]							4		
	Northern Pike[1] / Brochet[1]					4	4			
	Ling[1] / Lotte[1]									
Nabimina Lake / Lac Nabimina 5209/9213 Kenora Dist./Dist. de Kenora	Northern Pike[1] / Brochet[1]									
	Walleye[1] / Doré[1]					4				

Les femmes en âge de procréer et les enfants de moins de 15 ans ne doivent consommer que les poissons illustrés du symbole du poisson clair et pas plus de quatre fois par mois.

Fish size in centimetres (inches)
Longueur du poisson en centimètres (pouces)

Location/ Emplacement	Species/ Espèces	15-20 (6-8)	20-25 (8-10)	25-30 (10-12)	30-35 (12-14)	35-45 (14-18)	45-55 (18-22)	55-65 (22-26)	65-75 (26-30)	> 75 (30)
Nagagami Lake **Lac Nagagami** 4915/8501 Nagagami & Hiawatha Twps Cantons de Nagagami et d Hiawatha Algoma Dist /Dist d'Algoma	Walleye[1] Doré[1]					4	4	4	2	2
	Northern Pike[1] Brochet[1]							4	4	2
Nagagamisis Lake **Lac Nagagamisis** 4928/8440 Frost & McEwing Twps Cantons de Frost et de McEwing Algoma Dist /Dist d'Algoma	Walleye[1] Doré[1]							4	4	
	Northern Pike[1] Brochet[1]									
Nagasin Lake **Lac Nagasin** 4744/8337 Dalmas & Caverly Twps Cantons de Dalmas et de Caverly Sudbury Dist /Dist d'Sudbury	Walleye[1] Doré[1]						4	4		
	White Sucker[1] Meunier noir[1]									
Nagron Lake **Lac Nagron** 5005/9125 Kenora Dist /Dist de Kenora	Walleye[1] Doré[1]				4	2	2			
	Northern Pike[1] Brochet[1]						4	4	2	
Namakan Lake **Lac Namakan** 4827/9235 Rainy River Dist /Dist de Rainy River	Walleye[1] Doré[1]				4	4	4			
	Northern Pike[1] Brochet[1]					4	4	4	4	4
	Smallmouth Bass[2] Achigan à petite bouche[2]			4	4	4	4			
Negwazu Lake **Lac Negwazu** 4828/8500 McGowan & Ashley Twps. Cantons de McGowan et d'Ashley Algoma Dist /Dist d'Algoma	Walleye[1] Doré[1]					4	4	2		
Nellie Lake **Lac Nellie** 4848/8048 Calvert & Aurora Twps Cantons de Calvert et d'Aurora Cochrane Dist /Dist de Cochrane	Northern Pike[1] Brochet[1]					4	2			

Fish size in centimetres (inches)
Longueur du poisson en centimètres (pouces)

Location/ Emplacement	Species/ Espèces	15-20 (6-8)	20-25 (8-10)	25-30 (10-12)	30-35 (12-14)	35-45 (14-18)	45-55 (18-22)	55-65 (22-26)	65-75 (26-30)	> 75 (30)
Night Hawk Lake **Lac Night Hawk** 4828/8058 Cody Twp /Canton de Cody Cochrane Dist /Dist de Cochrane	Mooneye[1] Laquaiche argentée[1]									
	Walleye[5] Doré[5]					4	4	2		
	Northern Pike[5] Brochet[5]						4	4	4	4
	Sauger[6] Doré noir[6]				4					
	Cisco[1] Cisco[1]									
	Goldeye[1] Laquaiche aux yeux d'or[1]									
	White Sucker[6] Meunier noir[6]								4	
Nikip Lake **Lac Nikip** 5253/9153 Kenora Dist /Dist de Kenora	Whitefish[2] Grand corégone[2]									
	Walleye[2] Doré[2]									
	Northern Pike[2] Brochet[2]							4	4	4
Niobe Lake **Lac Niobe** 4843/9120 Rainy River Dist /Dist de Rainy River	Walleye[1] Doré[1]			4	4	4	4	2		
	Smallmouth Bass[1] Achigan à petite bouche[1]				4	4				
	Northern Pike[1] Brochet[1]					4	4	4		
Lake Nipigon **Lac Nipigon** 4950/8830 Thunder Bay Dist /Dist de Thunder Bay	Lake Trout[2] Truite de lac[2]									4
	Walleye[2] Doré[2]						4	4		
	Sauger[2] Doré noir[2]					4	4			
	Yellow Perch[1] Perchaude[1]									
	Whitefish[2] Grand corégone[2]									

		15-20 (6-8)	20-25 (8-10)	25-30 (10-12)	30-35 (12-14)	35-45 (14-18)	45-55 (18-22)	55-65 (22-26)	65-75 (26-30)	> 75 (30)
Nelson Lake **Lac Nelson** 4827/9032 Thunder Bay Dist /Dist de Thunder Bay	Northern Pike[1] Brochet[1]							4		
	Walleye[1] Doré[1]						4	4		
	Whitefish[1] Grand corégone[1]									
	Smallmouth Bass[1] Achigan à petite bouche[1]									
Nelson Lake **Lac Nelson** 4644/8105 Bowell Twp /Canton de Bowell Sudbury Dist./Dist de Sudbury	Lake Trout[1] Truite de lac[1]									
Nemegosenda Lake **Lac Nemegosenda** 4800/8307 Chewett Twp /Canton de Chewett Sudbury Dist /Dist de Sudbury	Walleye[1] Doré[1]			4	4	4	2	2		
	Northern Pike[1] Brochet[1]							4	4	
Nepahwin Lake **Lac Nepahwin** 4627/8058 McKim Twp /Canton de McKim Sudbury Dist /Dist de Sudbury	Yellow Perch[6] Perchaude[6]									
Nepewassi Lake **Lac Nepewassi** 4622/8038 Burwash, Hendrie & Hawley Twps Cantons de Burwash, de Hendrie et de Hawley Sudbury Dist /Dist de Sudbury	Northern Pike[1] Brochet[1]									
	Walleye[1] Doré[1]									
Net Lake **Lac Net** 4706/7946 Strathy Twp /Canton de Strathy Nipissing Dist /Dist de Nipissing	Cisco[6] Cisco[6]									
	Lake Trout[6] Truite de lac[6]				4	4	4			
Nettogami Lake **Lac Nettogami** 5013/8034 Cochrane Dist /Dist de Cochrane	Walleye[1] Doré[1]					4				
	Northern Pike[1] Brochet[1]								4	

Women of childbearing age and children under 15 should only consume fish represented by the clear fish symbol-no more than 4 meals per month.

		15-20 (6-8)	20-25 (8-10)	25-30 (10-12)	30-35 (12-14)	35-45 (14-18)	45-55 (18-22)	55-65 (22-26)	65-75 (26-30)	> 75 (30)
	Cisco[4] Cisco[4]									
	Longnose Sucker[4] Meunier rouge[4]									
	Rainbow Smelt[2] Éperlan arc-en-ciel[2]									
Lake Nipissing **Lac Nipissing** 4617/8000 Nipissing Dist /Dist de Nipissing	Walleye[5,9] Doré[5,9]						4	4		
	Northern Pike[2] Brochet[2]								4	2
	Smallmouth Bass[2] Achigan à petite bouche[2]					4				
	Yellow Perch[2] Perchaude[2]				4					
	White Bass[2] Bar blanc[2]				4					
	Rock Bass[1] Crapet de roche[1]		4							
	Whitefish[2] Grand corégone[2]									
	Cisco[2] Cisco[2]									
	Brown Bullhead[2] Barbotte brune[2]									
	Freshwater Drum[2] Malachigan[2]						4			
	White Sucker[5,9] Meunier noir[5,9]									
	Rainbow Smelt[2] Éperlan arc-en-ciel[2]									
North Anvil Lake **Lac North Anvil** 4704/8332 McIlveen Twp /Canton de McIlveen Algoma Dist /Dist d'Algoma	Lake Trout[1] Truite de lac[1]					4				
North Caribou Lake **Lac North Caribou** 5250/9040 Kenora Dist /Dist de Kenora	Whitefish[2] Grand corégone[2]									
	Walleye[2] Doré[2]						4	4		

Les femmes en âge de procréer et les enfants de moins de 15 ans ne doivent consommer que les poissons illustrés du symbole du poisson clair et pas plus de quatre fois par mois.

Location/ Emplacement	Species/ Espèces	Fish size in centimetres (inches) Longueur du poisson en centimètres (pouces) 15-20 (6-8)	20-25 (8-10)	25-30 (10-12)	30-35 (12-14)	35-45 (14-18)	45-55 (18-22)	55-65 (22-26)	65-75 (26-30)	> 75 > (30)
North Driftwood River Rivière North Driftwood at Hwy 11/Autoroute 11 4911/8126 Calder Twp./Canton de Calder Cochrane Dist./Dist. de Cochrane	Northern Pike[1] Brochet[1]					4	4	4		
North French River Rivière de North French at Moose R./à la rivière Moose 5108/8043 Cochrane Dist./Dist. de Cochrane	Northern Pike[1] Brochet[1]					4	4	4	4	2
	Walleye[1] Doré[1]				4	4	2			
North Hubert Lake Lac North Hubert 4720/8427 Larson Twp./Canton de Larson Algoma Dist./Dist. d'Algoma	Brook Trout[1] Omble de fontaine[1]									
	Lake Trout[2] Truite de lac[2]									
North Raft Lake Lac North Raft 5430/8446 Kenora Dist./Dist. de Kenora	Lake Trout[2] Truite de lac[2]							4	4	
North Scot Lake Lac North Scot 4959/9503 Noyon Twp./Canton de Noyon Kenora Dist./Dist. de Kenora	Walleye[2] Doré[2]					4				
	Northern Pike[2] Brochet[2]						4	4	2	2
	White Sucker[1] Meunier noir[1]									
North Spirit Lake Lac North Spirit 5231/9255 Kenora Dist./Dist. de Kenora	Northern Pike[1] Brochet[1]					4	4	4	2	2
North Tweed Lake Lac North Tweed 4936/8017 Cochrane Dist./Dist. de Cochrane	Northern Pike[6] Brochet[6]							4		
Northern Light Lake Lac Northern Light 4816/9039 Thunder Bay Dist./Dist. de Thunder Bay	Walleye[1] Doré[1]						4	2		
	Northern Pike[1] Brochet[1]							4	4	2

Location/ Emplacement	Species/ Espèces	Fish size in centimetres (inches) Longueur du poisson en centimètres (pouces) 15-20 (6-8)	20-25 (8-10)	25-30 (10-12)	30-35 (12-14)	35-45 (14-18)	45-55 (18-22)	55-65 (22-26)	65-75 (26-30)	> 75 > (30)
Obushkong Lake Lac Obushkong 4742/8048 Van Hise Twp./Canton de Van Hise Timiskaming Dist./Dist. de Timiskaming	Walleye[1] Doré[1]						4			
Ogoki Lake Lac Ogoki 5050/8710 Thunder Bay Dist./Dist. de Thunder Bay	Northern Pike[1] Brochet[1]					4	4	4	4	2
	Walleye[1] Doré[1]					4	4	4		
	White Sucker[1] Meunier noir[1]									
Oke Lake Lac Oke 4856/8153 Kirkland & Oke Twps Cantons de Kirkland et d'Oke Cochrane Dist./Dist. de Cochrane	Walleye[1] Doré[1]				4	2				
	Northern Pike[1] Brochet[1]						4	4		
Onaman Lake Lac Onaman 5000/8726 Thunder Bay Dist./Dist. de Thunder Bay	Walleye[1] Doré[1]					4	2			
Onaping Lake Lac Onaping 4657/8130 Emo & Fairbairn Twps Cantons d'Emo et de Fairbairn Sudbury Dist./Dist. de Sudbury	Walleye[1] Doré[1]						4	2		
	Smallmouth Bass[1] Achigan à petite bouche[1]					4				
Opakopa Lake Lac Opakopa 5254/9132 Kenora Dist./Dist. de Kenora	Whitefish[2] Grand corégone[2]									
	Walleye[2] Doré[2]									
	Northern Pike[2] Brochet[2]									4
Opasatika Lake Lac Opasatika 4904/8306 Opasatika Twp./Canton d'Opasatika Algoma Dist./Dist. d'Algoma	Walleye[2] Doré[2]			4	4	4	2			
	Northern Pike[2] Brochet[2]						4	4	4	4
	White Sucker[1] Meunier noir[1]									

		15-20 (6-8)	20-25 (8-10)	25-30 (10-12)	30-35 (12-14)	35-45 (14-18)	45-55 (18-22)	55-65 (22-26)	65-75 (26-30)	> 75 (30)
Nursey Lake **Lac Nursey** 4754/8125 Nursey Twp /Canton de Nursey Sudbury Dist /Dist de Sudbury	Walleye[1] Doré[1]						4			
	Northern Pike[1] Brochet[1]									
Nym Lake **Lac Nym** 4842/9126 Rainy River Dist /Dist de Rainy River	Walleye[2] Doré[2]						4	2	2	2
	Northern Pike[2] Brochet[2]								4	4
	Lake Trout[2] Truite de lac[2]							4	4	
Oak Lake **Lac Oak** 5026/9350 Kenora Dist /Dist de Kenora	Northern Pike[1] Brochet[1]							4	2	
	Walleye[1] Doré[1]					4	4	4		
	Cisco[1] Cisco[1]									
	Whitefish[1] Grand corégone[1]									
	Mooneye[1] Laquaiche argentée[1]									
Oba Lake **Lac Oba** 4840/8416 Carney & Simpson Twps Cantons de Carney et de Simpson Algoma Dist /Dist d'Algoma	Walleye[1] Doré[1]						4	4	4	
	Northern Pike[1] Brochet[1]						4	4	4	4
	Yellow Perch[1] Perchaude[1]				4					
Obakamiga Lake **Lac Obakamiga** 4909/8509 Cholette Twp /Canton de Cholette Algoma Dist /Dist d'Algoma	Walleye[1] Doré[1]						4	4		
	Northern Pike[1] Brochet[1]								4	
Obaskaka Lake **Lac Obaskaka** 5119/91 3 Kenora Dist /Dist de Kenora	Northern Pike[1] Brochet[1]						4	4	4	
Obonga Lake **Lac Obonga** 4957/892. Thunder Bay Dist /Dist de Thunder Bay	Walleye[1] Doré[1]			4	4	2				
	Northern Pike[1] Brochet[1]					4	4	4	4	4

Women of childbearing age and children under 15 should only consume fish represented by the clear fish symbol-no more than 4 meals per month.

		15-20 (6-8)	20-25 (8-10)	25-30 (10-12)	30-35 (12-14)	35-45 (14-18)	45-55 (18-22)	55-65 (22-26)	65-75 (26-30)	> 75 (30)
Opasquia Lake **Lac Opasquia** 5318/9334 Kenora Dist /Dist de Kenora	Northern Pike[1] Brochet[1]						4	2		
	Walleye[1] Doré[1]				4	4	2			
	Goldeye[1] Laquaiche aux yeux d'or[1]									
Opeepeesway Lake **Lac Opeepeesway** 4737/8215 Osway & Huffman Twps. Cantons d'Osway et de Huffman Sudbury Dist /Dist. de Sudbury	Northern Pike[2] Brochet[2]					4	4	4	2	
	Whitefish[1] Grand corégone[1]									
	Walleye[1] Doré[1]			4	4	4	4			
	White Sucker[1] Meunier noir[1]						4			
Opikeigen Lake **Lac Opikeigen** 5140/8804 Kenora Dist /Dist de Kenora	Walleye[1] Doré[1]					4	4	2		
Opinnagau River **Rivière Opinnagau** at Opinnagau L /au lac Opinnagau 5355/8358 Kenora Dist /Dist de Kenora	Northern Pike[1] Brochet[1]								4	4
	Whitefish[1] Grand corégone[1]									
Opishing Lake **Lac Opishing** 4817/8151 Keefer & Hillary Twps Cantons da Keefer et de Hillary Timiskaming Dist /Dist de Timiskaming	Walleye[2] Doré[2]									
	Northern Pike[2] Brochet[2]							4		
Oscar Lake **Lac Oscar** 4902/8253 Oscar Twp /Canton d'Oscar Algoma Dist /Dist d'Algoma	Walleye[1] Doré[1]				2					
	Northern Pike[1] Brochet[1]					4	4	4	2	2
Osinawi Lake **Lac Osinawi** 4848/9123 McCaul Twp /Canton de McCaul Rainy River Dist /Dist da Rainy River	Northern Pike[1] Brochet[1]									
Oskawe Lake **Lac Oskawe** 4921/8823 Thunder Bay Dist /Dist de Thunder Bay	Northern Pike[1] Brochet[1]						4	4	2	

Les femmes en âge de procréer et les enfants de moins de 15 ans ne doivent consommer que les poissons illustrés du symbole du poisson clair et pas plus de quatre fois par mois.

Fish size in centimetres (inches)
Longueur du poisson en centimètres (pouces)

Location/ Emplacement	Species/ Espèces	15-20 (6-8)	20-25 (8-10)	25-30 (10-12)	30-35 (12-14)	35-45 (14-18)	45-55 (18-22)	55-65 (22-26)	65-75 (26-30)	> 75 (30)
Osnaburgh Lake Lac Osnaburgh Albany River/Rivière Albany 5109-9009 Kenora Dist /Dist de Kenora	Walleye[2] Doré[2]					4	4			
	Northern Pike[2] Brochet[2]							4	4	4
	White Sucker[2] Meunier noir[2]									
O'Sullivan Lake Lac O'Sullivan 5025/8702 Thunder Bay Dist /Dist de Thunder Bay	Northern Pike[1] Brochet[1]							4	4	4
	Walleye[1] Doré[1]					4	4	4	4	
	Whitefish[1] Grand corégone[1]									
	Lake Trout[1] Truite de lac[1]								4	4
Ottawa River Rivière des Outaouais Temiskaming to Mattawa de Timiscaming à Mattawa 4635/7900 Nipissing Dist /Dist de Nipissing	Walleye[8] Doré[8]									
	Sauger[4] Doré noir[4]					4	4			
Ottawa River Rivière des Outaouais below Mattawa to Pembroke en aval de Mattawa à Pembroke 4607/7729 Nipissing Dist & Renfrew Co Dist de Nipissing et Cté de Renfrew	Walleye[8] Doré[8]					4	4	4		
	Sauger[1] Doré noir[1]				4	2				
	Northern Pike[2] Brochet[2]								4	2
	Smallmouth Bass[2] Achigan à petite bouche[2]					4				
	Yellow Perch[2] Perchaude[2]									
	Whitefish[1] Grand corégone[1]									
	Cisco[1] Cisco[1]									
	Sturgeon[1] Esturgeon de lac[1]									
	Whyte Sucker[1] Meunier noir[1]									

Fish size in centimetres (inches)
Longueur du poisson en centimètres (pouces)

Location/ Emplacement	Species/ Espèces	15-20 (6-8)	20-25 (8-10)	25-30 (10-12)	30-35 (12-14)	35-45 (14-18)	45-55 (18-22)	55-65 (22-26)	65-75 (26-30)	> 75 (30)
Pakashkan Lake Lac Pakashkan *Continued/Suite*	Whitefish[1] Grand corégone[1]									
Pakhoan Lake Lac Pakhoan 5220/9201 Kenora Dist /Dist de Kenora	Walleye[1] Doré[1]					4	2			
Pakwash Lake Lac Pakwash 5045/9330 Kenora Dist /Dist de Kenora	Walleye[6] Doré[6]						4	2		
	Northern Pike[6] Brochet[6]								4	4
	White Sucker[6] Meunier noir[6]									
Pan Lake Lac Pan 4851/8558 Thunder Bay Dist /Dist de Thunder Bay	Northern Pike[1] Brochet[1]						4	4		
Panache Lake Lac Panache 4615/8120 Truman, Dieppe & Caen Twps Cantons de Truman, de Dieppe et de Caen Sudbury Dist /Dist de Sudbury	Lake Trout[1] Truite de lac[1]									
	Walleye[1] Doré[1]						4	4	2	
Papakomeka Lake Lac Papakomeka 4816/8118 Adams Twp /Canton d'Adams Timiskaming Dist /Dist de Timiskaming	Northern Pike[2] Brochet[2]						4	2		
Parks Lake Lac Parks 4927/8738 Thunder Bay Dist /Dist de Thunder Bay	Northern Pike[1] Brochet[1]							4	4	
Partridge Crop Lake Lac Partridge Crop 4844/9222 Rainy River District/Dist de Rainy River	Walleye[1] Doré[1]					4	4	4		
Patten River Rivière Patten at South Patten R à la rivière South Patten 4905/7938 Adair Twp /Canton d'Adair Cochrane Dist /Dist de Cochrane	Walleye[1] Doré[1]					2	2			
	Northern Pike[1] Brochet[1]					4	4	4	4	2

		15-20 (6-8)	20-25 (8-10)	25-30 (10-12)	30-35 (12-14)	35-45 (14-18)	45-55 (18-22)	55-65 (22-26)	65-75 (26-30)	> 75 (30)
Ottise Lake **Lac Ottise** 4757/8040 Powell Twp /Canton de Powell Timiskaming Dist /Dist de Timiskaming	Smallmouth Bass[6] Achigan à petite bouche[6]					4				
	Northern Pike[6] Brochet[6]						4	4		
	White Sucker[6] Meunier noir[6]							4		
Ouellet Lake **Lac Ouellet** 4919/8147 Haggart Twp /Canton de Haggart Cochrane Dist /Dist de Cochrane	Walleye[1] Doré[1]				4	4	2	2		
Owlet Lake **Lac Owlet** 4939/8226 Pearce Twp /Canton de Pearce Cochrane Dist /Dist de Cochrane	Walleye[1] Doré[1]					4	4			
	Northern Pike[1] Brochet[1]						4	4		
Ozhiski Lake **Lac Ozhiski** 5201/8830 Kenora Dist /Dist de Kenora	Walleye[1] Doré[1]					4	4			
Ozone Creek **Ruisseau Ozone** 4901/8802 Thunder Bay Dist /Dist de Thunder Bay	Rainbow Smelt[2] Éperlan arc-en-ciel[2]									
Paguchi Lake **Lac Paguchi** 4934/9132 Kenora Dist /Dist de Kenora	Lake Trout[1] Truite de lac[1]								4	4
	Northern Pike[1] Brochet[1]								4	4
	Whitefish[1] Grand corégone[1]									
	White Sucker[1] Meunier noir[1]									
Pagwachuan Lake **Lac Pagwachuan** 4943/8606 Thunder Bay Dist /Dist de Thunder Bay	Lake Trout[1] Truite de lac[1]							4	4	
	Walleye[1] Doré[1]						4			
Pakashkan Lake **Lac Pakashkan** 4921/9015 Thunder Bay Dist /Dist de Thunder Bay	Northern Pike[1] Brochet[1]								4	2
	Walleye[1] Doré[1]									
Continued top right *Suite colonne de droite*	Yellow Perch[1] Perchaude[1]									

: Women of childbearing age and children under 15 should only consume fish represented by the clear fish symbol-no more than 4 meals per month.

		15-20 (6-8)	20-25 (8-10)	25-30 (10-12)	30-35 (12-14)	35-45 (14-18)	45-55 (18-22)	55-65 (22-26)	65-75 (26-30)	> 75 (30)
Paudash Lake **Lac Paudash** 4718/8145 Paudash Twp /Canton de Paudash Sudbury Dist /Dist de Sudbury	Northern Pike[1] Brochet[1]					4	4	4		
Pays Plat River **Rivière Pays Plat** mouth/embouchure 4853/8733 Thunder Bay Dist /Dist de Thunder Bay	Walleye[1] Doré[1]					4	4	2		
Pearce Lake **Lac Pearce** 4939/8221 Pearce Twp /Canton de Pearce Cochrane Dist /Dist de Cochrane	Walleye[1] Doré[1]					4				
	Northern Pike[1] Brochet[1]						4	4		
Pearl Lake **Lac Pearl** 4828/8118 City of Timiskaming	Yellow Perch[5] Perchaude[5]									
	Rock Bass[5] Crapet de roche[5]									
Pebonishewi Lake **Lac Pebonishewi** 4743/8203 Frater Twp /Canton de Frater Sudbury Dist /Dist de Sudbury	Northern Pike[1] Brochet[1]							4	4	
Pedro Lake **Lac Pedro** 4655/8032 Sheppard Twp /Canton de Sheppard Sudbury Dist /Dist de Sudbury	Lake Trout[1] Truite de lac[1]									
Pekagoning Lake **Lac Pekagoning** 4909/9211 Kenora Dist /Dist de Kenora	Walleye[1] Doré[1]							4	2	
	Northern Pike[1] Brochet[1]							4	4	2
	White Sucker[1] Meunier noir[1]									
Penassi Lake **Lac Penassi** 4745/8054 Van Hise & Rankin Twps Cantons de Van Hise et de Rankin Timiskaming Dist /Dist de Timiskaming	Walleye[1] Doré[1]					4	4	4	4	
	Smallmouth Bass[1] Achigan à petite bouche[1]					4	4			
	Northern Pike[1] Brochet[1]						4	4		
Penelton Lake **Lac Penelton** 4906/8305 Opasatika Twp /Canton d'Opasatika Algoma Dist /Dist d'Algoma	Northern Pike[1] Brochet[1]					4	4	4	4	2
	Walleye[1] Doré[1]					4	4	2		

: Les femmes en âge de procréer et les enfants de moins de 15 ans ne doivent consommer que les poissons illustrés du symbole du poisson clair et pas plus de quatre fois par mois.

Location/ Emplacement	Species/ Espèces	Fish size in centimetres (inches) / Longueur du poisson en centimètres (pouces) 15-20 (6-8)	20-25 (8-10)	25-30 (10-12)	30-35 (12-14)	35-45 (14-18)	45-55 (18-22)	55-65 (22-26)	65-75 (26-30)	> 75 (> 30)
Percy Lake **Lac Percy** 4946/9406 Coyle Twp./Canton de Coyle Kenora Dist./Dist. de Kenora	White Sucker[2] Meunier noir[2]									
Peterlong Lake **Lac Peterlong** 4806/8125 Musgrove & Beemer Twps Cantons de Musgrove et de Beemer Timiskaming & Sudbury Dist Dist. de Timiskaming et de Sudbury	Walleye[1] Doré[1]					4	2			
	Northern Pike[1] Brochet[1]						4	4		
Petersen Lake **Lac Petersen** 5057/9347 Heyson Twp./Canton de Heyson Kenora Dist./Dist. de Kenora	Northern Pike[1] Brochet[1]						4	4		
Peterson Lake **Lac Peterson** 4723/7940 Coleman Twp./Canton de Coleman Timiskaming Dist./Dist. de Timiskaming	White Sucker[1] Meunier noir[1]					4	4			
Pettit Lake **Lac Pettit** 4857/9216 Rainy River Dist./Dist. de Rainy River	Walleye[1] Doré[1]					4	2	2		
	Northern Pike[1] Brochet[1]							4	4	4
	Lake Trout[2] Truite de lac[2]						4	4	2	2
	Whitefish[1] Grand corégone[1]									
Pharand Lake **Lac Pharand** 4807/8148 Pharand Twp./Canton de Pharand Timiskaming Dist./Dist. de Timiskaming	Walleye[1] Doré[1]					4	2	2		
	Northern Pike[1] Brochet[1]							4	4	4
Pichogen Lake **Lac Pichogen** 4854/8400 Marjorie Twp./Canton de Marjorie Algoma Dist./Dist. d'Algoma	Northern Pike[1] Brochet[1]					4	4			
	Walleye[1] Doré[1]			4	4	4	2			

Location/ Emplacement	Species/ Espèces	Fish size in centimetres (inches) / Longueur du poisson en centimètres (pouces) 15-20 (6-8)	20-25 (8-10)	25-30 (10-12)	30-35 (12-14)	35-45 (14-18)	45-55 (18-22)	55-65 (22-26)	65-75 (26-30)	> 75 (> 30)
Pierce Lake **Lac Pierce** 5409/9256 Kenora Dist./Dist. de Kenora	Walleye[1] Doré[1]									
Pierre Lake **Lac Pierre** 4930/8045 McQuibban Twp./Canton de McQuibban Cochrane Dist./Dist. de Cochrane	Northern Pike[1] Brochet[1]					4	4	2		
	Walleye[1] Doré[1]					4	2			
Pigeon Lake **Lac Pigeon** 4743/8103 Knight Twp./Canton de Knight Timiskaming Dist./Dist. de Timiskaming	Walleye[1] Doré[1]				4	4	4	2		
Pike Lake **Lac Pike** I.R. 92/Réserve autochtone 92 4947/8408 Studholme Twp./Canton de Studholme Cochrane Dist./Dist. de Cochrane	White Sucker[6] Meunier noir[6]									
	Northern Pike[6] Brochet[6]						4	4	4	
	Cisco[6] Cisco[6]									
	Whitefish[6] Grand corégone[6]									
Pilgrim Lake **Lac Pilgrim** 4711/8041 Dundee & Selkirk Twps Cantons de Dundee et de Selkirk Sudbury Dist./Dist. de Sudbury	Lake Trout[1] Truite de lac[1]									
Pipe Lake **Lac Pipe** 4838/9215 Rainy River Dist./Dist. de Rainy River	Walleye[1] Doré[1]			4	4	4	2	2		
	Northern Pike[1] Brochet[1]					4	4	2		
Pipestone Lake **Lac Pipestone** 4905/9335 Rainy River Dist./Dist. de Rainy River	Walleye[1] Doré[1]						4	4	4	
	Northern Pike[1] Brochet[1]							4		
	Smallmouth Bass[1] Achigan à petite bouche[1]					4				

		15-20 (6-8)	20-25 (8-10)	25-30 (10-12)	30-35 (12-14)	35-45 (14-18)	45-55 (18-22)	55-65 (22-26)	65-75 (26-30)	> 75 (30)
Pickerel Lake **Lac Pickerel** south of Cochrane/sud de Cochrane 4851/8103 Mann Twp /Canton de Mann Cochrane Dist /Dist de Cochrane	Northern Pike[1] Brochet[1]						4	4	2	◆
	Walleye[1] Doré[1]				4	4	2	◆		
Pickerel Lake **Lac Pickerel** west of Keewatin/ouest de Keewatin 4948/9452 Gidley Twp /Canton de Gidley Kenora Dist /Dist de Kenora	Walleye[1] Doré[1]				4	4	2	2		
Pickerel Lake **Lac Pickerel** Quetico Park/Parc Quetico 4837/9119 Rainy River Dist /Dist de Rainy River	Walleye[2] Doré[2]					4	4	2	◆	◆
	Northern Pike[2] Brochet[2]					4	4	4	2	2
	Smallmouth Bass[2] Achigan à petite bouche[2]					4				
	Lake Trout[2] Truite de lac[2]						4	4	◆	◆
	Whitefish[1] Grand corégone[1]									
	Cisco[1] Cisco[1]			4						
Pickle Lake **Lac Pickle** 5128/9015 Ponsford Twp /Canton de Ponsford Kenora Dist /Dist de Kenora	Northern Pike[5] Brochet[5]						4	4		
	White Sucker[5] Meunier noir[5]									
	Walleye[5] Doré[5]				4	4				
Pickwick Lake **Lac Pickwick** 4900/9306 Rainy River Dist /Dist de Rainy River	Walleye[1] Doré[1]					4	4	◆		
	Northern Pike[5] Brochet[5]						4	4	4	4
	White Sucker[1] Meunier noir[1]									
Pic River **Rivière Pic** below Black River confluence en aval du confluent de la rivière Black 4837/8617 Pic Twp /Canton de Pic Thunder Bay Dist /Dist de Thunder Bay	Walleye[1] Doré[1]						4			

Women of childbearing age and children under 15 should only consume fish represented by the clear fish symbol-no more than 4 meals per month.

		15-20 (6-8)	20-25 (8-10)	25-30 (10-12)	30-35 (12-14)	35-45 (14-18)	45-55 (18-22)	55-65 (22-26)	65-75 (26-30)	> 75 (30)
Pishidgi Lake **Lac Pishidgi** 5002/8905 Thunder Bay Dist /Dist. de Thunder Bay	Northern Pike[1] Brochet[1]						4	4	2	◆
	Walleye[1] Doré[1]			4	4	4	4	4		
Pistol Lake **Lac Pistol** 5000/9443 Kenora Dist /Dist de Kenora	Whitefish[1] Grand corégone[1]									
	Northern Pike[1] Brochet[1]						4	4	4	2
	Walleye[1] Doré[1]					4	4	2	◆	
	Cisco[1] Cisco[1]									
	White Sucker[1] Meunier noir[1]									
Pitukupi Lake **Lac Pitukupi** 5040/8407 Cochrane Dist /Dist de Cochrane	Northern Pike[1] Brochet[1]									
	Walleye[1] Doré[1]				4	4	4			
Pivabiska Lake **Lac Pivabiska** 4949/8343 Hanlan Twp /Canton de Hanlan Cochrane Dist /Dist de Cochrane	Northern Pike[1] Brochet[1]							4	4	4
	Walleye[1] Doré[1]									
	Yellow Perch[1] Perchaude[1]									
Pledger Lake **Lac Pledger** 5043/8342 Cochrane Dist /Dist de Cochrane	Walleye[1] Doré[1]				4	2	◆			
	Northern Pike[1] Brochet[1]							4	4	2
Ponsford Lake **Lac Ponsford** 5130/9020 Kenora Dist /Dist de Kenora	White Sucker[5] Meunier noir[5]									
	Northern Pike[5] Brochet[5]							4	4	
Pony Lake **Lac Pony** 4854/9352 Potts Twp /Cantons de Potts Rainy River Dist /Dist de Rainy River	Northern Pike[1] Brochet[1]						4	4	4	2

Les femmes en âge de procréer et les enfants de moins de 15 ans ne doivent consommer que les poissons illustrés du symbole du poisson clair et pas plus de quatre fois par mois.

Fish size in centimetres (inches)
Longueur du poisson en centimètres (pouces)

Location/ Emplacement	Species/ Espèces	15-20 (6-8)	20-25 (8-10)	25-30 (10-12)	30-35 (12-14)	35-45 (14-18)	45-55 (18-22)	55-65 (22-26)	65-75 (26-30)	> 75 (30)
Popeye (Poppy) Lake **Lac Popeye (Poppy)** 4607/8233 Algoma Dist/Dist d'Algoma	Walleye[1] Doré[1]						4	4		
Poplar Lake **Lac Poplar** 4640/7937 Hammell Twp /Canton de Hammell Nipissing Dist /Dist de Nipissing	Northern Pike[1] Brochet[1]							4	4	
	Yellow Perch[1] Perchaude[1]			4	4					
Poppy Lake **Lac Poppy** 4917/8525 Thunder Bay Dist /Dist de Thunder Bay	Walleye[1] Doré[1]				4	2				
	Northern Pike[1] Brochet[1]						4	2		
Porcupine Lake **Lac Porcupine** 4829/8111 Whitney Twp /Canton de Whitney Cochrane Dist /Dist de Cochrane	Walleye[5] Doré[5]									
	Northern Pike[5] Brochet[5]					4	4	2	2	2
	Yellow Perch[1] Perchaude[1]									
	White Sucker[5] Meunier noir[5]									
Powell Lake **Lac Powell** 4902/8259 Oscar Twp /Canton d'Oscar Algoma Dist /Dist d'Algoma	Northern Pike[1] Brochet[1]					4	4	4	2	
Prairie Lake **Lac Prairie** 4902/8643 Thunder Bay Dist /Dist de Thunder Bay	Lake Trout[2] Truite de lac[2]				4	4	4	4		
	Northern Pike[1] Brochet[1]						4	4	4	
Prairie Bee Lake **Lac Prairie Bee** 4755/8351 Peters & Drullettes Twps Cantons de Peters et de Drullettes Sudbury Dist /Dist de Sudbury	Walleye[1] Doré[1]					4				
	Northern Pike[1] Brochet[1]				4	4	4	4	4	
Pratt Lake **Lac Pratt** 4857/8230 Seaton Twp /Canton de Seaton Cochrane Dist /Dist de Cochrane	Walleye[1] Doré[1]									
	Northern Pike[1] Brochet[1]									4

Fish size in centimetres (inches)
Longueur du poisson en centimètres (pouces)

Location/ Emplacement	Species/ Espèces	15-20 (6-8)	20-25 (8-10)	25-30 (10-12)	30-35 (12-14)	35-45 (14-18)	45-55 (18-22)	55-65 (22-26)	65-75 (26-30)	> 75 (30)
Rainy Lake **Lac Rainy** at Frog Creek/au ruisseau Frog 4839/9324 Rainy River Dist /Dist de Rainy River	Northern Pike[2,8] Brochet[2,8]							4	4	
Rainy Lake **Lac Rainy** Redgut Bay/Baie Redgut 4848/9257 Rainy River Dist /Dist de Rainy River	Walleye[1] Doré[1]					4	2			
	Northern Pike[1] Brochet[1]					4	4	4	4	
Rainy Lake **Lac Rainy** South Arm/Bras Sud 4838/9315 Rainy River Dist /Dist de Rainy River	Walleye[8] Doré[8]						4	2		
	Northern Pike[8] Brochet[8]							4	4	2
	White Sucker[8] Meunier noir[8]									
Rainy Lake **Lac Rainy** Stanjikoming Bay /North Arm Baie Stanjikoming /Bras Nord 4841/9323 Rainy River Dist /Dist de Rainy River	Walleye[8] Doré[8]									
	Northern Pike[8] Brochet[8]							4	4	
	White Sucker[8] Meunier noir[8]									
Rainy River **Rivière à la Pluie** downstream of Fort Frances en aval de Fort Frances 4836/9328 Rainy River Dist /Dist de Rainy River	White Sucker[2,7] Meunier noir[2,7]									
	Walleye[2,7] Doré[2,7]					4				
	Smallmouth Bass[2] Achigan à petite bouche[2]				4	4				
Rainy River **Rivière à la Pluie** Long Sault Rapids Rapides Long Sault 4838/9405 Rainy River Dist /Dist de Rainy River	Walleye[7,8] Doré[7,8]					4	4	2		
	White Sucker[7,8] Meunier noir[7,8]						4			
	Northern Pike[8] Brochet[6]						4	4	4	
	Sturgeon[7,8] Esturgeon de lac[7,8]									

		15-20 (6-8)	20-25 (8-10)	25-30 (10-12)	30-35 (12-14)	35-45 (14-18)	45-55 (18-22)	55-65 (22-26)	65-75 (26-30)	> 75 (30)
Pringle Lake **Lac Pringle** 5132/9328 Kenora Dist /Dist de Kenora	Northern Pike[1] Brochet[1]						4	4	4	
Pullan Lake **Lac Pullan** 5349/9248 Kenora Dist /Dist de Kenora	Walleye[1] Doré[1]									
Quetico Lake **Lac Quetico** 4834/9155 Rainy River Dist /Dist de Rainy River	Walleye[1] Doré[1]					4	4	2		
	Lake Trout[1] Truite de lac[1]						4	4		
Quirke Lake **Lac Quirke** 4628/8233 Buckles Twp /Canton de Buckles Algoma Dist /Dist d'Algoma	Smallmouth Bass[5] Achigan à petite bouche[5]									
Racine Lake **Lac Racine** 4802/8320 Racine & D'Arcy Twps Cantons de Racine et de D'Arcy Sudbury Dist /Dist. de Sudbury	Walleye[1] Doré[1]							4	4	
	White Sucker[1] Meunier noir[1]									
Raft Lake **Lac Raft** 4940/8258 McCowan Twp /Canton de McCowan Cochrane Dist /Dist de Cochrane	Northern Pike[1] Brochet[1]									
Ragged Wood Lake **Lac Ragged Wood** 5031/9113 Kenora Dist /Dist de Kenora	Walleye[1] Doré[1]					4	4	2		
	Northern Pike[1] Brochet[1]							4	4	2
Rainy Lake **Lac Rainy** Bleak Bay/Baie Bleak 4838/9255 Rainy River Dist /Dist de Rainy River	Walleye[1] Doré[1]					4	4			
	Northern Pike[2] Brochet[2]						4	4	2	2
Rainy Lake **Lac Rainy** Brulé Narrows/Détroits Brulé 4836/9255 Rainy River Dist /Dist de Rainy River	Whitefish[2] Grand corégone[2]									
	Walleye[2,7] Doré[2,7]					4	4			
	White Sucker[2,7] Meunier noir[2,7]									

Women of childbearing age and children under 15 should only consume fish represented by the clear fish symbol-no more than 4 meals per month.

		75-90 (30-35)	90-100 (35-40)	100-115 (40-45)	115-150 (45-60)					
Rainy River **Rivière à la Pluie** Manitou Rapids/Rapides Manitou 4838/9355 Rainy River Dist /Dist de Rainy River	Sturgeon[7,8,9] Esturgeon de lac[7,8,9]									
Rainy River **Rivière à la Pluie** near Rainy River and Baudette près de Rainy River et de Baudette 4843/9436 Rainy River Dist /Dist de Rainy River	Walleye[1] Doré[1]									
Ramsay Lake **Lac Ramsay** north of Manitouwadge nord de Manitouwadge 4927/8547 Thunder Bay Dist /Dist. de Thunder Bay	Northern Pike[1] Brochet[1]					4	4	2		
Ramsey Lake **Lac Ramsey** west of Biscotasi L ouest du lac Biscotasi 4713/8215 Elizabeth Twp /Canton d'Elizabeth Sudbury Dist /Dist de Sudbury	Northern Pike[1] Brochet[1]						4	4	2	
	Whitefish[1] Grand corégone[1]									
	Walleye[1] Doré[1]					4	4			
Ramsey Lake **Lac Ramsey** Sudbury 4629/8057 McKim & Neelon Twps Cantons de McKim et de Neelon Sudbury Dist /Dist de Sudbury	Northern Pike[1] Brochet[1]									
	Walleye[1] Doré[1]									
Ranger Lake **Lac Ranger** 4654/8334 Reilly Twp /Canton de Reilly Algoma Dist /Dist d'Algoma	Lake Trout[1] Truite de lac[1]									
Rapid Lake **Lac Rapid** 5020/9125 Thunder Bay Dist /Dist de Thunder Bay	Northern Pike[1] Brochet[1]					4	4	4	4	
Raven Lake **Lac Raven** south of Espanola/sud d'Espanola 4611/8145 Mongowin Twp /Canton de Mongowin Sudbury Dist /Dist de Sudbury	Northern Pike[1] Brochet[1]									

Les femmes en âge de procréer et les enfants de moins de 15 ans ne doivent consommer que les poissons illustrés du symbole du poisson clair et pas plus de quatre fois par mois.

15-20 (6-8) | 20-25 (8-10) | 25-30 (10-12) | 30-35 (12-14) | 35-45 (14-18) | 45-55 (18-22) | 55-65 (22-26) | 65-75 (26-30) | > 75 (30)

Fish size in centimetres (inches)
Longueur du poisson en centimètres (pouces)

Location/ Emplacement	Species/ Espèces	15-20 (6-8)	20-25 (8-10)	25-30 (10-12)	30-35 (12-14)	35-45 (14-18)	45-55 (18-22)	55-65 (22-26)	65-75 (26-30)	>75 (30)
Raven Lake **Lac Raven** southeast of Larder L sud-est du lac Larder 4803/7933 McFadden Twp /Canton de McFadden Timiskaming Dist /Dist de Timiskaming	Smallmouth Bass[1] Achigan à petite bouche[1]					4				
	Walleye[1] Doré[1]					4	4	4		
	Lake Trout[1] Truite de lac[1]					4	4	4	2	
Rawcourt Lake **Lac Rawcourt** 4905/8112 Clute Twp /Canton de Clute Cochrane Dist /Dist de Cochrane	Northern Pike[1] Brochet[1]						4	4	4	
Reading Lake **Lac Reading** 4754/8118 Sothman Twp /Canton de Sothman Sudbury Dist /Dist de Sudbury	Northern Pike[1] Brochet[1]							4	4	4
Reaume Lake **Lac Reaume** 4854/8108 Reaume Twp /Canton de Reaume Cochrane Dist /Dist de Cochrane	Northern Pike[1] Brochet[1]						4	4		
Red Lake **Lac Red** 5103/9349 Dome Twp /Canton de Dome Kenora Dist /Dist de Kenora	Walleye[1] Doré							4	2	
	White Sucker[1] Meunier noir[1]									
Red Lake **Lac Red** Skookum Bay/Baie Skookum 5102/9352 Dome Twp /Canton de Dome Kenora Dist /Dist de Kenora	Walleye[1] Doré[1]									
	Northern Pike[1] Brochet[1]							4		
	White Sucker[1] Meunier noir[1]									
Red Cedar Lake **Lac Red Cedar** 4645/7954 McCallum Twp /Canton de McCallum Nipissing Dist /Dist de Nipissing	Cisco[1] Cisco[1]									
	Northern Pike[1] Brochet[1]						4	4	2	
	Walleye[1] Doré[1]				4	4	2			
	Ling[1] Lotte[1]					4	4			

Fish size in centimetres (inches)
Longueur du poisson en centimètres (pouces)

Location/ Emplacement	Species/ Espèces	15-20 (6-8)	20-25 (8-10)	25-30 (10-12)	30-35 (12-14)	35-45 (14-18)	45-55 (18-22)	55-65 (22-26)	65-75 (26-30)	>75 (30)
Rice Lake **Lac Rice** 4743/8208 Eric & Frater Twps Cantons d'Eric et de Frater Sudbury Dist /Dist de Sudbury	Whitefish[1] Grand corégone[1]									
	Northern Pike[1] Brochet[1]						4	4	4	4
Ritchie Lake **Lac Ritchie** 4953/8331 Ritchie Twp /Canton de Ritchie Cochrane Dist /Dist de Cochrane	Walleye[1] Doré[1]					4	4	2		
	Northern Pike[1] Brochet[1]						4	4		
Robin Lake **Lac Robin** 5010/7951 Cochrane Dist /Dist de Cochrane	Walleye[1] Doré[1]				4	4	2			
	Northern Pike[1] Brochet[1]						4	4		
Robinson Lake **Lac Robinson** 4811/9139 Rainy River Dist /Dist de Rainy River	Lake Trout[1] Truite de lac[1]					4	4	4	2	
	Whitefish[1] Grand corégone[1]									
	Smallmouth Bass[1] Achigan à petite bouche[1]					4	2			
	Walleye[1] Doré[1]					4	4	2		
	Northern Pike[1] Brochet[1]							4	4	4
Rock Lake **Lac Rock** 4626/8346 Aberdeen & Plummer Twps Cantons d'Aberdeen et de Plummer Algoma Dist /Dist d'Algoma	Walleye[1] Doré[1]			4	2					
	Northern Pike[1] Brochet[1]					4	4	4	2	2
Rock Island Lake **Lac Rock Island** 4635/7931 Notman Twp /Canton de Notman Nipissing Dist /Dist de Nipissing	Whitefish[1] Grand corégone[1]					4				
Rocky Island Lake **Lac Rocky Island** 4655/8304 Algoma Dist /Dist d'Algoma	Walleye[1] Doré[1]					4				

		15-20 (6-8)	20-25 (8-10)	25-30 (10-12)	30-35 (12-14)	35-45 (14-18)	45-55 (18-22)	55-65 (22-26)	65-75 (26-30)	> 75 (30)
Red Rock Lake / Lac Red Rock 4619/8317 Gladstone Twp /Canton de Gladstone Algoma Dist /Dist d'Algoma	Northern Pike[1] / Brochet[1]						4	4	2	2
	Walleye[2] / Doré[2]				2	2	2			
	White Sucker[2] / Meunier noir[2]						4			
Redpine Lake / Lac Redpine 4938/8432 Arnott Twp /Canton d'Arnott Algoma Dist /Dist. d'Algoma	Lake Trout[2] / Truite de lac[2]									
Redstone River / Rivière Redstone mouth/embouchure 4827/8102 Cody Twp /Canton de Cody Cochrane Dist /Dist. de Cochrane	Walleye[1] / Doré[1]	4	4	4	2	2				
	Northern Pike[1] / Brochet[1]					4	4	4		
Regal Lake / Lac Regal 4636/8305 Varley Twp /Canton de Varley Algoma Dist /Dist d'Algoma	Lake Trout[1] / Truite de lac[1]						4	4		
Regan Lake / Lac Regan 4714/8047 Ellis Twp /Canton d'Ellis Sudbury Dist /Dist de Sudbury	Lake Trout[1] / Truite de lac[1]									
Remi Lake / Lac Remi 4926/8210 Gurney & Farquier Twps Cantons de Gurney et de Farquier Cochrane Dist /Dist de Cochrane	Northern Pike[1] / Brochet[1]						4	4	4	
	Walleye[1] / Doré[1]					4	4	2		
	White Sucker[1] / Meunier noir[1]									
Rennie Lake / Lac Rennie 4823/8358 Rennie Twp /Canton de Rennie Sudbury Dist /Dist de Sudbury	Walleye[1] / Doré[1]						4			
Reta Lake / Lac Reta 4815/9029 Thunder Bay Dist /Dist de Thunder Bay	Northern Pike[1] / Brochet[1]					4	4	2	2	

Women of childbearing age and children under 15 should only consume fish represented by the clear fish symbol-no more than 4 meals per month.

		15-20 (6-8)	20-25 (8-10)	25-30 (10-12)	30-35 (12-14)	35-45 (14-18)	45-55 (18-22)	55-65 (22-26)	65-75 (26-30)	> 75 (30)
Roddy Lake / Lac Roddy 4941/9344 Kenora Dist /Dist de Kenora	Lake Trout[2] / Truite de lac[2]						4			
Roughrock Lake / Lac Roughrock 5006/9446 Kenora Dist./Dist de Kenora	Northern Pike[1] / Brochet[1]						4	4	2	
	White Sucker[1] / Meunier noir[1]						4			
	Walleye[1] / Doré[1]					4	2			
	Cisco[1] / Cisco[1]									
	Yellow Perch[1] / Perchaude[1]									
	Smallmouth Bass[1] / Achigan à petite bouche[1]				4	2				
Round Lake / Lac Round 4801/8002 Otto & Marquis Twps Cantons d'Otto et de Marquis Timiskaming Dist /Dist de Timiskaming	Ling[2] / Lotte[2]						4	4	2	
	Walleye[5] / Doré[5]							4	4	
	Northern Pike[2] / Brochet[2]									4
	Cisco[2] / Cisco[2]									
	Splake[2] / Truite moulac[2]									
Round Lake / Lac Round north of Lake Panache nord du lac Peneche 4619/8112 Sudbury Dist /Dist de Sudbury	Walleye[1] / Doré[1]						4	4		
	Northern Pike[1] / Brochet[1]									4
	Rainbow Smelt[1] / Éperlan arc-en-ciel[1]									
Rous Lake / Lac Rous 4841/8601 Lecours Twp /Canton de Lacours Thunder Bay Dist /Dist de Thunder Bay	Northern Pike[1] / Brochet[1]					4	4	2		
	Walleye[1] / Doré[1]									
Routine Lake / Lac Routine 5025/9457 Kenora Dist /Dist de Kenora	Walleye[1] / Doré[1]			4	4	4	2			
	Smallmouth Bass[1] / Achigan à petite bouche[1]				4	2				

Continued next page/ Suite page suivante

Les femmes en âge de procréer et les enfants de moins de 15 ans ne doivent consommer que les poissons illustrés du symbole du poisson clair et pas plus de quatre fois par mois.

Location/ Emplacement	Species/ Espèces	15-20 (6-8)	20-25 (8-10)	25-30 (10-12)	30-35 (12-14)	35-45 (14-18)	45-55 (18-22)	55-65 (22-26)	65-75 (26-30)	> 75 > (30)
		Fish size in centimetres (inches) Longueur du poisson en centimètres (pouces)								
Routine Lake **Lac Routine**	Northern Pike[1] Brochet[1]						4	4	2	
Continued/Suite	Cisco[1] Cisco[1]									
Rowe Lake **Lac Rowe** 5107/9244 Dent Twp /Canton de Dent Kenora Dist /Dist de Kenora	Walleye[1] Doré[1]					4	2			
	Northern Pike[1] Brochet[1]					4	4	2		
Rufus Lake **Lac Rufus** 4909/8305 Opasatika Twp /Canton d'Opasatika Algoma Dist /Dist d'Algoma	Northern Pike[1] Brochet[1]						4	4	4	2
	Walleye[1] Doré[1]				4	4	4	2		
Rush Lake **Lac Rush** 4747/8211 Genoa & Marion Twps Cantons de Genoa et de Marion Sudbury Dist /Dist de Sudbury	Whitefish[1] Grand corégone[1]									
	Northern Pike[1] Brochet[1]							2	2	
Rushbrook Lake **Lac Rushbrook** 4644/8154 Ouelette Twp /Canton d'Ouelette Sudbury Dist /Dist de Sudbury	Lake Trout[1] Truite de lac[1]									
Lac aux Sables 4647/8220 Monestime, Foucault, Lefebvre & Fontaine Twps /Cantons de Monestime, de Foucault, de Lefebvre et de Fontaine Algoma Dist /Dist d'Algoma	Lake Trout[4] Truite de lac[4]						4	4	4	
Saddle Lake **Lac Saddle** 4657/8347 Lamming Twp /Canton de Lamming Algoma Dist /Dist d'Algoma	Brook Trout[2] Omble de fontaine[2]									
Saganash Lake **Lac Saganash** 4904/8235 Fenton & Staples Twps Cantons de Fenton et de Staples Cochrane Dist /Dist de Cochrane	Walleye[1] Doré[1]						4	4	4	
	Northern Pike[1] Brochet[1]								4	4

Location/ Emplacement	Species/ Espèces	15-20 (6-8)	20-25 (8-10)	25-30 (10-12)	30-35 (12-14)	35-45 (14-18)	45-55 (18-22)	55-65 (22-26)	65-75 (26-30)	> 75 > (30)
		Fish size in centimetres (inches) Longueur du poisson en centimètres (pouces)								
Sand Lake **Lac Sand** near Minaki/près de Minaki 5005/9439 Kenora Dist /Dist de Kenora	Walleye[1] Doré[1]						4	2		
	Northern Pike[1] Brochet[1]							4	4	2
	Whitefish[1] Grand corégone[1]									
	White Sucker[1] Meunier noir[1]						4			
	Yellow Perch[1] Perchaude[1]			4						
	Ling[1] Lotte[1]									
	Sauger[1] Doré noir[1]				4					
	Smallmouth Bass[1] Achigan à petite bouche[1]			4	4					
Sand Lake **Lac Sand** northwest of Smooth Rock Falls nord-ouest de Smooth Rock Falls 4921/8142 Alexandra Twp /Canton d'Alexandra Cochrane Dist /Dist de Cochrane	Northern Pike[1] Brochet[1]					4	4	2		
	Walleye[1] Doré[1]				4	4	2			
Sand Lake **Lac Sand** Hwy 144/Autoroute 144 4716/8145 Paudash Twp /Canton de Paudash Sudbury Dist /Dist de Sudbury	Northern Pike[1] Brochet[1]				4	4	4	4	2	
Sand Lake **Lac Sand** north of Agawa/nord d'Agawa 4745/8431 Stoney & Restoule Twps Cantons de Stoney et de Restoule Algoma Dist /Dist d'Algoma	Brook Trout[1] Omble de fontaine[1]		4	4	4					
Sand Point Lake **Lac Sand Point** 4823/9228 Rainy River Dist /Dist de Rainy River	Walleye[1] Doré[1]			4	4	4	2			
	Northern Pike[1] Brochet[1]						4	4	2	
	Smallmouth Bass[1] Achigan à petite bouche[1]		4	4	4	4	2			

		15-20 (6-8)	20-25 (8-10)	25-30 (10-12)	30-35 (12-14)	35-45 (14-18)	45-55 (18-22)	55-65 (22-26)	65-75 (26-30)	75 > (30)
St. Amand Lake **Lac St. Amand** 4942/8246 Burritt & Neely Twps Cantons de Burritt et de Neely Cochrane Dist /Dist de Cochrane	Walleye[1] Doré[1]				4	4				
St. Anthony Lake **Lac St. Anthony** 4758/7943 Skead Twp /Canton de Skead Timiskaming Dist /Dist de Timiskaming	Lake Trout[1] Truite de lac[1]						4	4	2	
	Whitefish[1] Grand corégone[1]									
St. Joseph Lake **Lac St. Joseph** 4948/8402 Stoddart Twp /Canton de Stoddart Cochrane Dist /Dist de Cochrane	Whitefish[1] Grand corégone[1]									
	Northern Pike[1] Brochet[1]						4	4	4	4
Lake St. Joseph **Lac St. Joseph** Soules Bay/Baie Soules 5103/9026 Thunder Bay Dist /Dist de Thunder Bay	Walleye[5] Doré[5]						4	4		
	Northern Pike[5] Brochet[5]						4	4		
	White Sucker[5] Meunier noir[5]									
Lake St. Joseph **Lac St. Joseph** Western End/côté ouest 5055/9105 Thunder Bay Dist /Dist de Thunder Bay	Walleye[1] Doré[1]						4			
Lake St. Joseph **Lac St. Joseph** 5105/9035 Kenora Dist /Dist de Kenora	Walleye[5] Doré[5]							4	4	
	Northern Pike[5] Brochet[5]							4	4	
	White Sucker[5] Meunier noir[5]									
Lac Ste Thérèse 4947/8339 Casgrain Twp /Canton de Casgrain Cochrane Dist /Dist de Cochrane	Walleye[1] Doré[1]					4	4			
	Northern Pike[1] Brochet[1]							4	4	
Sandbar Lake **Lac Sandbar** 4928/9135 Gour Twp /Canton de Gour Kenora Dist /Dist de Kenora	Walleye[4] Doré[4]						4	4		
	Northern Pike[4] Brochet[4]									4
	White Sucker[1] Meunier noir[1]									

Women of childbearing age and children under 15 should only consume fish represented by the clear fish symbol-no more than 4 meals per month.

		15-20 (6-8)	20-25 (8-10)	25-30 (10-12)	30-35 (12-14)	35-45 (14-18)	45-55 (18-22)	55-65 (22-26)	65-75 (26-30)	75 > (30)
Sandybeach Lake **Lac Sandybeach** 4949/9221 MacFie & McAree Twps Cantons de MacFie et de McAree Kenora Dist /Dist de Kenora	Northern Pike[1] Brochet[1]									4
	Lake Trout[1] Truite de lac[1]								4	4
	Whitefish[1] Grand corégone[1]									
	White Sucker[1] Meunier noir[1]									
Santoy Lake **Lac Santoy** 4852/8653 Tuuri Twp /Canton de Tuuri Thunder Bay Dist /Dist de Thunder Bay	Northern Pike[2] Brochet[2]						4	2	2	
	Whitefish[1] Grand corégone[1]									
	White Sucker[1] Meunier noir[1]									
Sapawe Lake **Lac Sapawe** 4846/9121 McCaul & Hutchinson Twps Cantons de McCaul et de Hutchinson Rainy River Dist /Dist de Rainy River	Walleye[1] Doré[1]					4	4	4	2	
	Northern Pike[1] Brochet[1]						4	4		
	Cisco[1] Cisco[1]									
Sasaginaga Lake **Lac Sasaginaga** 4724/7942 Coleman Twp /Canton de Coleman Timiskaming Dist /Dist de Timiskaming	Northern Pike[2] Brochet[2]					4	4			
	Lake Trout[2] Truite de lac[2]							4		
	Cisco[2] Cisco[2]									
Savoy Lake **Lac Savoy** 4916/9100 Chartrand Twp /Canton de Chartrand Kenora Dist /Dist de Kenora	Northern Pike[1] Brochet[1]							4		
	Walleye[1] Doré[1]									
	White Sucker[1] Meunier noir[1]						4			
Saymo Lake **Lac Saymo** 4659/8331 McIlveen Twp /Canton de McIlveen Algoma Dist /Dist d Algoma	Lake Trout[1] Truite de lac[1]						4	4	2	

Les femmes en âge de procréer et les enfants de moins de 15 ans ne doivent consommer que les poissons illustrés du symbole du poisson clair et pas plus de quatre fois par mois.

Fish size in centimetres (inches)
Longueur du poisson en centimètres (pouces)

Location/ Emplacement	Species/ Espèces	15-20 (6-8)	20-25 (8-10)	25-30 (10-12)	30-35 (12-14)	35-45 (14-18)	45-55 (18-22)	55-65 (22-26)	65-75 (26-30)	> 75 (30)
Scarfe Lake **Lac Scarfe** 4616/8302 Scarfe Twp /Canton de Scarfe Algoma Dist /Dist d'Algoma	Northern Pike[1] Brochet[1]							4	4	2
Schewabik Lake **Lac Schewabik** 4813/8310 Copperfield Twp /Canton de Copperfield Sudbury Dist /Dist de Sudbury	Northern Pike[1] Brochet[1]						4	2		
	Walleye[1] Doré[1]					4	2			
Schryburt Lake **Lac Schryburt** 5235/8935 Kenora Dist /Dist. de Kenora	Walleye[1] Doré[1]					4	4	4	2	
Scott Lake **Lac Scott** 4808/8115 Bartlett Twp /Canton de Bartlett Timiskaming Dist /Dist de Timiskaming	Northern Pike[1] Brochet[1]								2	
	Cisco[2] Cisco[2]									
	Yellow Perch[1] Perchaude[1]		4	4						
Seagram Lake **Lac Seagram** 4706/8032 Seagram Twp /Canton de Seagram Sudbury Dist /Dist de Sudbury	Lake Trout[1] Truite de lac[1]									
	Brook Trout[1] Dmble de fontaine[1]									
Seeber Lake **Lac Seeber** 5351/9301 Kenora Dist /Dist. de Kenora	Walleye[1] Doré[1]						4			
Seine River Diversion **Canal de la rivière Seine** Reed Dam/barrage Reed 4849/9140 Rainy River Dist /Dist de Rainy River	Walleye[1] Doré[1]					4	4			
	White Sucker[1] Meunier noir[1]									
Separation Lake **Lac Separation** 5014/9424 Kenora Dist /Dist de Kenora	Northern Pike[8] Brochet[8]						4	4	2	2
	Mooneye[1] Laquaiche argentée[1]			4	4	4				
	Walleye[8] Doré[8]				4	4	2	2		

Fish size in centimetres (inches)
Longueur du poisson en centimètres (pouces)

Location/ Emplacement	Species/ Espèces	15-20 (6-8)	20-25 (8-10)	25-30 (10-12)	30-35 (12-14)	35-45 (14-18)	45-55 (18-22)	55-65 (22-26)	65-75 (26-30)	> 75 (30)
Shabu Lake **Lac Shabu** 5120/9258 Kenora Dist./Dist de Kenora	Walleye[1] Doré[1]				4	4	2			
	Northern Pike[1] Brochet[1]						4	4		
Shack Lake **Lac Shack** 4857/8231 Seaton Twp /Canton de Seaton Cochrane Dist /Dist. de Cochrane	Northern Pike[1] Brochet[1]							4	4	2
	Walleye[1] Doré[1]						4	2		
Shackleton Lake **Lac Shackleton** 4918/8156 Shackleton Twp /Canton de Shackleton Cochrane Dist /Dist de Cochrane	Walleye[1] Doré[1]					4	4	2		
	Northern Pike[1] Brochet[1]							4	4	
Shaco Lake **Lac Shaco** 4815/9032 Thunder Bay Dist /Dist de Thunder Bay	Northern Pike[1] Brochet[1]			4	4	4	2			
Shakwa Lake **Lac Shakwa** 4646/8159 Oshell Twp /Canton d'Oshell Algoma Dist /Dist d'Algoma	Lake Trout[1] Truite de lac[1]									
Shannon Lake **Lac Shannon** 4948/8324 Shannon Twp /Canton de Shannon Cochrane Dist /Dist de Cochrane	Walleye[1] Doré[1]					4	2			
	Northern Pike[1] Brochet[1]						4	4		
Sherman Lake **Lac Sherman** 5430/9125 Kenora Dist./Dist de Kenora	Northern Pike[1] Brochet[1]									
Shikwamkwa Lake **Lac Shikwamkwa** 4806/8408 Algoma Dist./Dist. d'Algoma	Walleye[1] Doré[1]					2				
Shillabeer Lake **Lac Shillabeer** 4906/8844 Thunder Bay Dist /Dist de Thunder Bay	Northern Pike[1] Brochet[1]							4		

		15-20 (6-8)	20-25 (8-10)	25-30 (10-12)	30-35 (12-14)	35-45 (14-18)	45-55 (18-22)	55-65 (22-26)	65-75 (26-30)	> 75 (> 30)
	Whitefish[6] / Grand corégone[6]							4		
	Cisco[1] / Cisco[1]									
	Sauger[1] / Doré noir[1]			4	4					
	Yellow Perch[1] / Perchaude[1]	4	4							
	White Sucker[5] / Meunier noir[5]						4	4		
	Ling[1] / Lotte[1]				4	4	4	4		
	Redhorse Sucker[1] / Suceur rouge[1]					4	4	2		
Separation Lake / Lac Separation 4804/8035 Alma Twp /Canton d'Alma Timiskaming Dist /Dist. de Timiskaming	Northern Pike[1] / Brochet[1]						4	4		
	Walleye[1] / Doré[1]			4	4	4	4			
Sesekinika Lake / Lac Sesekinika 4811/8014 Maisonville Twp /Canton de Maisonville Timiskaming Dist /Dist. de Timiskaming	Walleye[2] / Doré									
	Northern Pike[2] / Brochet[2]									
Setting Net Lake / Lac Setting Net 5247/9336 Kenora Dist /Dist. de Kenora	Walleye[1] / Doré[1]					4	4			
Lac Seul 5015/9240 Kenora Dist /Dist. de Kenora	Walleye[1] / Doré[1]							4		
	Northern Pike[1] / Brochet[1]						4	4	4	
	Sauger[1] / Doré noir[1]				4					
	Cisco[1] / Cisco[1]									
	Yellow Perch[1] / Perchaude[1]									
Severn River / Rivière Severn Fort Severn 5559/8738 Kenora Dist /Dist. de Kenora	Northern Pike[1] / Brochet[1]									
	Whitefish[1] / Grand corégone[1]									

Women of childbearing age and children under 15 should only consume fish represented by the clear fish symbol-no more than 4 meals per month.

		15-20 (6-8)	20-25 (8-10)	25-30 (10-12)	30-35 (12-14)	35-45 (14-18)	45-55 (18-22)	55-65 (22-26)	65-75 (26-30)	> 75 (> 30)
Shining Tree Lake / Lac Shining Tree 4733/8104 Leonard Twp /Canton de Leonard Timiskaming Dist /Dist. de Timiskaming	Walleye[1] / Doré[1]						4			
Shirley Lake / Lac Shirley 4927/8027 Tweed Twp /Canton de Tweed Cochrane Dist /Dist. de Cochrane	Northern Pike[6] / Brochet[6]						4	2		
Shoal Lake / Lac Shoal 4933/9501 Kenora Dist /Dist. de Kenora	Walleye[5] / Doré[5]							4	4	
	Northern Pike[5] / Brochet[5]									4
	Whitefish[5] / Grand corégone[5]									
Shoal Lake / Lac Shoal 4841/9238 Rainy River Dist /Dist. de Rainy River	Walleye[1] / Doré[1]							4		
	Northern Pike[1] / Brochet[1]							4	4	
	Whitefish[1] / Grand corégone[1]									
Silcox Lake / Lac Silcox 5145/9323 Kenora Dist /Dist. de Kenora	Walleye[1] / Doré[1]						4			
	Northern Pike[1] / Brochet[1]									
Sill Lake / Lac Sill 4646/8415 Van Koughnet Twp Canton de Van Koughnet Algoma Dist /Dist. d'Algoma	Brook Trout[1] / Omble de fontaine[1]					4				
Silver Fox Lake / Lac Silver Fox 5036/9448 Kenora Dist /Dist. de Kenora	Walleye[2] / Doré[2]		4	4	4	2	2			
	White Sucker[1] / Meunier noir[1]						4			
	Cisco[1] / Cisco[1]									
	Northern Pike[2] / Brochet[2]			4	4	4	2			

Les femmes en âge de procréer et les enfants de moins de 15 ans ne doivent consommer que les poissons illustrés du symbole du poisson clair et pas plus de quatre fois par mois.

Location/ Emplacement	Species/ Espèces	Fish size in centimetres (inches) Longueur du poisson en centimètres (pouces) 15-20 (6-8)	20-25 (8-10)	25-30 (10-12)	30-35 (12-14)	35-45 (14-18)	45-55 (18-22)	55-65 (22-26)	65-75 (26-30)	> 75 (30)
Sims Lake Lac Sims 5241/8915 Kenora Dist /Dist de Kenora	Northern Pike[1] Brochet[1]									
Sinaminda Lake Lac Sinaminda 4656/8159 Del Villano Twp /Canton de Del Villano Algoma Dist /Dist d'Algoma	Northern Pike[1] Brochet[1]						4	4	4	2
Sinclair Lake Lac Sinclair 4751/8121 Sothman & Nursey Twps Cantons de Sothman et de Nursey Sudbury Dist./Dist. de Sudbury	Walleye[1] Doré[1]			4	4	2	2			
	Northern Pike[1] Brochet[1]					4	4	2	2	2
Sisseney Lake Lac Sisseney 4752/8040 Yarrow Twp /Canton de Yarrow Timiskaming Dist /Dist de Timiskaming	Walleye[1] Doré[1]					4	4	2		
	Northern Pike[1] Brochet[1]					4	4	4	2	2
Skeleton Lake Lac Skeleton 4752/7939 Mulligan Twp /Canton de Mulligan Timiskaming Dist /Dist de Timiskaming	Walleye[2] Doré[2]		4	4	4	2				
	Northern Pike[2] Brochet[2]					4	4	2		
	Sauger[2] Doré noir[2]	4	4	2						
	Whitefish[2] Grand corégone[2]									
Skinner Lake Lac Skinner 5241/9018 Kenora Dist /Dist de Kenora	Northern Pike[1] Brochet[1]						4	4	2	
	Walleye[1] Doré[1]				4	4				
Skog Lake Lac Skog 4721/8108 Browning Twp /Canton de Browning Sudbury Dist./Dist de Sudbury	Northern Pike[1] Brochet[1]					4	4	2	2	
Sleep Lake Lac Sleep 5146/9215 Kenora Dist /Dist de Kenora	Walleye[1] Doré[1]				4	4				

Location/ Emplacement	Species/ Espèces	Fish size in centimetres (inches) Longueur du poisson en centimètres (pouces) 15-20 (6-8)	20-25 (8-10)	25-30 (10-12)	30-35 (12-14)	35-45 (14-18)	45-55 (18-22)	55-65 (22-26)	65-75 (26-30)	> 75 (30)
Solace Lake Lac Solace 4711/8042 Selkirk Twp /Canton de Selkirk Sudbury Dist /Dist de Sudbury	Lake Trout[1] Truite de lac[1]						4			
Sothman Lake Lac Sothman 4754/8116 Sothman Twp./Canton de Sothman Sudbury Dist /Dist de Sudbury	Northern Pike[1] Brochet[1]							4	4	
	Walleye[1] Doré[1]					4	4	4	2	
South Anvil Lake Lac South Anvil 4703/8332 McIlveen Twp./Canton de McIlveen Algoma Dist /Dist d'Algoma	Lake Trout[1] Truite de lac[1]					4	4			
South Floodwood Lake/Lac South Floodwood 4922/8019 Bragg Twp./Canton de Bragg Cochrane Dist /Dist. de Cochrane	Walleye[1] Doré[1]					4	4			
	Northern Pike[1] Brochet[1]							4	4	2
South Scot Lake Lac South Scot 4956/9503 Noyon Twp /Canton de Noyon Kenora Dist /Dist de Kenora	Walleye[2] Doré[2]					4				
	Northern Pike[2] Brochet[2]							4		
	White Sucker[1] Meunier noir[1]									
Spangle Lake Lac Spangle 4837/8553 Bomby Twp./Canton de Bomby Thunder Bay Dist./Dist de Thunder Bay	Walleye[6] Doré[6]					4				
	Northern Pike[6] Brochet[6]				4	4	4	2	2	2
Spanish River Rivière Spanish downstream of Espanola en aval d'Espanola 4615/8146 Merritt Twp./Canton de Merritt Sudbury Dist./Dist. de Sudbury	Walleye[7,8,9] Doré[7,8,9]						4	4	2	2
	White Sucker[7,8,9] Meunier noir[7,8,9]									

		15-20 (6-8)	20-25 (8-10)	25-30 (10-12)	30-35 (12-14)	35-45 (14-18)	45-55 (18-22)	55-65 (22-26)	65-75 (26-30)	> 75 > (30)
Slipper Lake **Lac Slipper** 4622/8241 Gunterman Twp /Canton de Gunterman Algoma Dist /Dist d'Algoma	Lake Trout[2] Truite de lac[2]						4	2		
Smiley Lake **Lac Smiley** 4858/8917 Thunder Bay Dist /Dist de Thunder Bay	Northern Pike[1] Brochet[1]						4	4	4	
Snook Lake **Lac Snook** 5012/9441 Kenora Dist /Dist. de Kenore	Northern Pike[2] Brochet[2]						4	2	2	
	Lake Trout[2] Truite de lac[2]					4	4	2	2	
	Cisco[1] Cisco[1]	4	4	4	2					
	White Sucker[1] Meunier noir[1]									
Snowdrift Lake **Lac Snowdrift** 5132/8858 Kenora Dist /Dist de Kenora	Walleye[1] Doré[1]					4	4			
	Northern Pike[1] Brochet[1]									
Snowflake Lake **Lac Snowflake** 5132/8901 Kenora Dist /Dist de Kenora	Walleye[1] Doré[1]					4				
	Northern Pike[1] Brochet[1]			4	4	4	4	4		
Snowshoe Lake **Lac Snowshoe** 5034/9507 Kenora Dist /Dist de Kenora	Walleye[1] Doré[1]			4	4	4	2	2		
	Northern Pike[1] Brochet[1]					4	4	4	2	2
	Ling[1] Lotte[1]							4	4	4
	White Sucker[1] Meunier noir[1]									
	Cisco[1] Cisco[1]									
	Whitefish[1] Grand corégone[1]									

Women of childbearing age and children under 15 should only consume fish represented by the clear fish symbol-no more than 4 meals per month.

		15-20 (6-8)	20-25 (8-10)	25-30 (10-12)	30-35 (12-14)	35-45 (14-18)	45-55 (18-22)	55-65 (22-26)	65-75 (26-30)	> 75 > (30)
Speight Lake **Lac Speight** 4812/8433 Abotossaway & Corbiere Twps Cantons d'Abotossawey et de Corbiere Algome Dist /Dist. d'Algoma	White Sucker[5] Meunier noir[5]					4				
Splitrock Lake **Lac Splitrock** 4810/8127 Musgrove Twp /Canton de Musgrove Timiskaming Dist /Dist. de Timiskaming	Northern Pike[1] Brochet[1]						4	4	4	
Sproule Lake **Lac Sproule** 4926/8005 Newman Twp /Canton de Newman Cochrene Dist /Dist de Cochrane	Northern Pike[1] Brochet[1]							4		
	Walleye[1] Doré[1]			4	4	4	4	4		
Squeers Lake **Lac Squeers** 4831/9033 Thunder Bay Dist /Dist de Thunder Bay	Lake Trout[2] Truite de lac[2]									
Starnes Lake **Lac Starnes** 4905/8915 Thunder Bey Dict /Dist de Thunder Bay	Northern Pike[1] Brochet[1]									
	White Sucker[1] Meunier noir[1]									
Starvation Lake **Lac Starvation** 4924/8028 Bragg Twp /Canton de Bragg Cochrane Dist /Dist de Cochrane	Northern Pike[1] Brochet[1]						4	4	2	2
Steel Lake **Lac Steel** 4915/8649 Thunder Bay Dist./Dist de Thunder Bay	Walleye[1] Doré[1]		4	4	4	2				
	Northern Pike[1] Brochet[1]							2	2	2
Stinkfish Lake **Lac Stinkfish** 4638/8308 Varley Twp /Canton de Varley Algoma Dist /Dist d'Algoma	Brook Trout[1] Omble de fontaine[1]									
Stirland Lake **Lac Stirland** 5220/9102 Kenora Dist /Dist de Kenora	Walleye[1] Doré[1]						4			

Les femmes en âge de procréer et les enfants de moins de 15 ans ne doivent consommer que les poissons illustrés du symbole du poisson clair et pas plus de quatre fois par mois.

Fish size in centimetres (inches)
Longueur du poisson en centimètres (pouces)

Location/ Emplacement	Species/ Espèces	15-20 (6-8)	20-25 (8-10)	25-30 (10-12)	30-35 (12-14)	35-45 (14-18)	45-55 (18-22)	55-65 (22-26)	65-75 (26-30)	> 75 > (30)
Stoddart Lake Lac Stoddart 4948/8358 Stoddart Twp./Canton de Stoddart Cochrane Dist./Dist. de Cochrane	Walleye[1] Doré[1]						4			
	Northern Pike[1] Brochet[1]							4		
Stouffer Lake Lac Stouffer 4703/8042 Turner Twp./Canton de Turner Sudbury Dist./Dist. de Sudbury	Northern Pike[1] Brochet[1]							4	2	2
Stranger Lake Lac Stranger 5015/9131 Kenora Dist./Dist. de Kenora	Northern Pike[1] Brochet[1]						4	4	2	2
	Walleye[1] Doré[1]					4	2			
Stratton Lake Lac Stratton 4612/8140 Foster Twp./Canton de Foster Sudbury Dist./Dist. de Sudbury	Northern Pike[1] Brochet[1]							4	4	
Stull Lake Lac Stull 5424/9234 Kenora Dist./Dist. de Kenora	Walleye[1] Doré[1]									
Sturge Lake Lac Sturge 4907/8851 Thunder Bay Dist./Dist. de Thunder Bay	Walleye[1] Doré[1]					4	4			
Sturgeon Lake Lac Sturgeon 5000/9045 Kenora Dist./Dist. de Kenora	Walleye[1] Doré[1]						4	4		
	White Sucker[1] Meunier noir[1]									
Sturgeon Lake Lac Sturgeon Belle River Bay/Baie Belle River 4954/9057 Kenora Dist./Dist. de Kenora	Northern Pike[6] Brochet[6]									
	White Sucker[6] Meunier noir[6]									
	Walleye[6] Doré[6]								4	

Fish size in centimetres (inches)
Longueur du poisson en centimètres (pouces)

Location/ Emplacement	Species/ Espèces	15-20 (6-8)	20-25 (8-10)	25-30 (10-12)	30-35 (12-14)	35-45 (14-18)	45-55 (18-22)	55-65 (22-26)	65-75 (26-30)	> 75 > (30)
Sumach Lake Lac Sumach 5035/9358 Kenora Dist./Dist. de Kenora	Whitefish[1] Grand corégone[1]									
	Walleye[1] Doré[1]					4	2			
Sup Lake Lac Sup 5017/9333 Kenora Dist./Dist. de Kenora	Whitefish[1] Grand corégone[1]									
	Walleye[1] Doré[1]						4	4		
Susanne Lake Lac Susanne 4736/8152 Neville Twp./Canton de Neville Sudbury Dist./Dist. de Sudbury	Brook Trout[1] Omble de fontaine[1]									
Sutton Lake Lac Sutton 5415/8444 Kenora Dist./Dist. de Kenora	Lake Trout[1] Truite de lac[1]				4	4	4	4	2	
	Northern Pike[1] Brochet[1]						4	4	4	
Sutton River Rivière Sutton north of Hawley L./nord du lac Hawley 5445/8440 Kenora Dist./Dist. de Kenora	Brook Trout[1] Omble de fontaine[1]									
Sutton River Rivière Sutton mouth/embouchure 5515/8345 Kenora Dist./Dist. de Kenora	Brook Trout[2] Omble de fontaine[2]									
Swan Lake Lac Swan 5417/9112 Kenora Dist./Dist. de Kenora	Walleye[1] Doré[1]						4	4		
Tablerock Lake Lac Tablerock 4952/9223 McAree Twp./Canton de McAree Kenora Dist./Dist. de Kenora	Northern Pike[1] Brochet[1]								4	4
Takwata Lake Lac Takwata 4951/8123 Mewhinney Twp./Canton de Mewhinney Cochrane Dist./Dist. de Cochrane	Walleye[1] Doré[1]			4	4	2				
	Northern Pike[1] Brochet[1]						4	2		

		15-20 (6-8)	20-25 (8-10)	25-30 (10-12)	30-35 (12-14)	35-45 (14-18)	45-55 (18-22)	55-65 (22-26)	65-75 (26-30)	> 75 (30)
Sturgeon Lake **Lac Sturgeon** Cobb Bay/Baie Cobb 4957/9100 Kenore Dist /Dist de Kenora	Walleye[1] Doré[1]						4	4		
	Northern Pike[1] Brochet[1]							4	4	
	White Sucker[1] Meunier noir[1]									
Sturgeon Lake **Lac Sturgeon** Mountain Is area Région de l'Ile Mountain 4953/9105 Kenora Dist /Dist de Kenora	Lake Trout[1] Truite de lac[1]									
Sturgeon Lake **Lac Sturgeon** Mouth of Lyon Creek à l'embouchure du ruisseau Lyon 4955/9057 Kenora Dist /Dist de Kenora	Northern Pike[6] Brochet[6]									
Sturgeon River **Rivière Sturgeon** above High Falls en amont de High Falls 5016/8825 Thunder Bay Dist /Dist de Thunder Bay	Northern Pike[1] Brochet[1]						4	2		
	Whitefish[2] Grand corégone[2]									
	Walleye[2] Doré[2]					4	4	2		
Sturgeon River **Reservoir** **Réservoir de la** **rivière Sturgeon** 4941/8800 Thunder Bay Dist /Dist de Thunder Bay	Walleye[1] Doré[1]				4	4	4			
Sucker Lake **Lac Sucker** 4643/7925 La Salle Twp /Canton de La Salle Nipissing Dist /Dist de Nipissing	Northern Pike[1] Brochet[1]						4	4		
Sucker River **Rivière Sucker** mouth/embouchure 4921/8106 Thoring & Laughton Twps Cantons de Thoring et de Laughton Cochrane Dist /Dist de Cochrane	Walleye[1] Doré[1]				4	2				

Women of childbearing age and children under 15 should only consume fish represented by the clear fish symbol-no more than 4 meals per month.

		15-20 (6-8)	20-25 (8-10)	25-30 (10-12)	30-35 (12-14)	35-45 (14-18)	45-55 (18-22)	55-65 (22-26)	65-75 (26-30)	> 75 (30)
Lake Talon **Lac Talon** Mattawa River/Rivière Mattawa 4618/7905 Nipissing Dist /Dist de Nipissing	Lake Trout[2] Truite de lac[2]									
	Ling[2] Lotte[2]					4	4	2		
	Cisco[2] Cisco[2]				4					
	Smallmouth Bass[2] Achigan à petite bouche[2]				4	4				
	Whitefish[2] Grand corégone[2]						4			
	Walleye[2] Doré[2]					4				
Tatachikapika Lake **Lac Tatachikapika** 4752/8142 Hazen Twp /Canton de Hazen Sudbury Dist /Dist de Sudbury	Walleye[1] Doré[1]				4	4	2			
	Northern Pike[1] Brochet[1]					4	4	4		
	White Sucker[1] Meunier noir[1]							4		
Teabeau Lake **Lac Teabeau** 5125/8644 Kenora & Thunder Bay Dists Dists de Kenora et de Thunder Bay	Walleye[1] Doré[1]					4	4			
Lake Temagami **Lac Temagami** 4700/8005 Nipissing Dist /Dist de Nipissing	Whitefish[2] Grand corégone[2]									
	Walleye[2] Doré[2]							4		
	Cisco[2] Cisco[2]									
	Lake Trout[2] Truite de lac[2]									
	Ling[2] Lotte[2]									
	Northern Pike[2] Brochet[2]									
	Smallmouth Bass[2] Achigan à petite bouche[2]									

Les femmes en âge de procréer et les enfants de moins de 15 ans ne doivent consommer que les poissons illustrés du symbole du poisson clair et pas plus de quatre fois par mois.

Fish size in centimetres (inches)
Longueur du poisson en centimètres (pouces)

Location/ Emplacement	Species/ Espèces	15-20 (6-8)	20-25 (8-10)	25-30 (10-12)	30-35 (12-14)	35-45 (14-18)	45-55 (18-22)	55-65 (22-26)	65-75 (26-30)	> 75 (30)
Tetapaga Lake **Lac Tetapaga** 4704/7952 Strathcona Twp./Canton de Strathcona Nipissing Dist./Dist. de Nipissing	Smallmouth Bass[5] Achigan à petite bouche[5]					4	4			
	White Sucker[5] Meunier noir[5]									
	Northern Pike[5] Brochet[5]									
Tetu Lake **Lac Tetu** 5011/9502 Kenora Dist./Dist. de Kenora	Walleye[7,8,9] Doré[7,8,9]					4	4	2		
	Northern Pike[8,9] Brochet[8,9]				4	4	4	4	4	2
	Sauger[1] Doré noir[1]		4	4	4					
	Cisco[1] Cisco[1]									
	Whitefish[7,8,9] Grand corégone[7,8,9]									
	Yellow Perch[1] Perchaude[1]									
	White Sucker[8] Meunier noir[8]									
	Sturgeon[1] Esturgeon de lac[1]									
Theatre Lake **Lac Theatre** 5030/9140 Kenora Dist./Dist. de Kenora	Northern Pike[1] Brochet[1]						4	4	2	
Theriault Lake **Lac Theriault** 4640/8018 Janes Twp./Canton de Janes Sudbury Dist./Dist. de Sudbury	Yellow Perch[1] Perchaude[1]									
Thistle (Island) Lake **Lac Thistle (Island)** 4640/8001 Thistle Twp./Canton de Thistle Nipissing Dist./Dist. de Nipissing	Walleye[1] Doré[1]					4	4	4		
	Northern Pike[1] Brochet[1]							4	4	
	Cisco[1] Cisco[1]									

Fish size in centimetres (inches)
Longueur du poisson en centimètres (pouces)

Location/ Emplacement	Species/ Espèces	15-20 (6-8)	20-25 (8-10)	25-30 (10-12)	30-35 (12-14)	35-45 (14-18)	45-55 (18-22)	55-65 (22-26)	65-75 (26-30)	> 75 (30)
Timber Lake **Lac Timber** 4630/7903 Butler Twp./Canton de Butler Nipissing Dist./Dist. de Nipissing	Lake Trout[1] Truite de lac[1]						4	4		
	Round Whitefish[1] Ménomini rond[1]				4	4				
Lake Timiskaming **Lac Témiscamingue** 4652/7915 Timiskaming Dist./Dist. de Timiskaming	Walleye[1] Doré[1]				4	2	2			
	Northern Pike[1] Brochet[1]						4	4	4	2
	Sauger[1] Doré noir[1]			4	4	2				
	Smallmouth Bass[1] Achigan à petite bouche[1]				4	2				
	Cisco[1] Cisco[1]									
	Mooneye[1] Laquaiche argentée[1]									
	Ling[4] Lotte[4]					4	4	2	2	
Tocheri Lake **Lac Tocheri** 4903/8509 Cholette & Mathews Twps. Cantons de Cholette et de Mathews Algoma Dist./Dist. d'Algoma	Walleye[1] Doré[1]					4	4			
	Northern Pike[5] Brochet[5]						4	4	4	
Tom Lake **Lac Tom** 4854/8050 St. John Twp./Canton de St. John Cochrane Dist./Dist. de Cochrane	Northern Pike[1] Brochet[1]							4		
Tom Chief Lake **Lac Tom Chief** 4953/9222 McAree Twp./Canton de McAree Kenora Dist./Dist. de Kenora	Northern Pike[1] Brochet[1]							4	2	
Tomiko Lake **Lac Tomiko** 4632/7949 Grant Twp./Canton de Grant Nipissing Dist./Dist. de Nipissing	Walleye[1] Doré[1]				4	2	2			
	Smallmouth Bass[1] Achigan à petite bouche[1]			4	4	2				
	White Sucker[1] Meunier noir[1]						4			

		15-20 (6-8)	20-25 (8-10)	25-30 (10-12)	30-35 (12-14)	35-45 (14-18)	45-55 (18-22)	55-65 (22-26)	65-75 (26-30)	> 75 (> 30)
Thor Lake **Lac Thor** 4708/8117 Lampman & Frechette Twps Cantons de Lampman et de Frechette Sudbury Dist./Dist. de Sudbury	Walleye[6] Doré[6]					4	4	2		
	Northern Pike[6] Brochet[6]							4	4	
Thorning Lake **Lac Thorning** 4926/8055 Inglis & Thorning Twps Cantons d'Inglis et de Thorning Cochrane Dist./Dist. de Cochrane	Walleye[1] Doré[1]					4	2			
	Northern Pike[1] Brochet[1]					4	2	2		
Threecorner Lake **Lac Threecorner** 4725/8145 Vrooman Twp./Canton de Vrooman Sudbury Dist./Dist. de Sudbury	Northern Pike[1] Brochet[1]					4	4	4		
(Middle) **Three Duck Lake** **Lac Three Duck** **(Partie centrale)** 4732/8154 Chester Twp./Canton de Chester Sudbury Dist./Dist. de Sudbury	Northern Pike[1] Brochet[1]						4			
Threenarrows Lake **Lac Threenarrows** 4605/8127 Roosevelt & Stalin Twps Cantons de Roosevelt et de Stalin Sudbury Dist./Dist. de Sudbury	Lake Trout[1] Truite de lac[1]							4	4	4
Three Nations Lake **Lac Three Nations** 4831/8106 Whitney Twp./Canton de Whitney Cochrane Dist./Dist. de Cochrane	Walleye[6] Doré[6]							4	2	
	Northern Pike[6] Brochet[6]									4
	White Sucker[6] Meunier noir[6]									
Thunder Lake **Lac Thunder** 4947/9240 Zealand Twp./Canton de Zealand Kenora Dist./Dist. de Kenora	Northern Pike[1] Brochet[1]								4	4
	Walleye[1] Doré[1]									
	Lake Trout[2] Truite de lac[2]							4	4	
	White Sucker[1] Meunier noir[1]									

Women of childbearing age and children under 15 should only consume fish represented by the clear fish symbol-no more than 4 meals per month.

		15-20 (6-8)	20-25 (8-10)	25-30 (10-12)	30-35 (12-14)	35-45 (14-18)	45-55 (18-22)	55-65 (22-26)	65-75 (26-30)	> 75 (> 30)
Tony Lake **Lac Tony** 4737/8303 de Gaulle Twp./Canton de de Gaulle Sudbury Dist./Dist. de Sudbury	Northern Pike[1] Brochet[1]							4	4	
	White Sucker[1] Meunier noir[1]									
Toole Lake **Lac Toole** 5022/9332 Kenora Dist./Dist. de Kenora	Whitefish[1] Grand corégone[1]									
	Walleye[1] Doré[1]					4	4	4		
	White Sucker[1] Meunier noir[1]									
Toothpick Lake **Lac Toothpick** 5007/9408 Kenora Dist./Dist. de Kenora	Cisco[1] Cisco[1]									
	Northern Pike[1] Brochet[1]						4	4	2	
	Walleye[1] Doré[1]					4	4	2		
	White Sucker[1] Meunier noir[1]									
	Ling[1] Lotte[1]							4	4	
	Smallmouth Bass[1] Achigan à petite bouche[1]				4					
Torrance Lake **Lac Torrance** 4943/8205 Hopkins & Torrance Twps Cantons de Hopkins et de Torrance Cochrane Dist./Dist. de Cochrane	Walleye[1] Doré[1]				4	2				
	Northern Pike[1] Brochet[1]						4	4	4	4
Trapline Lake **Lac Trapline** 5030/9457 Kenora Dist./Dist. de Kenora	Northern Pike[2] Brochet[2]							4	4	4
	Walleye[2] Doré[2]					4	4	2		
	White Sucker[2] Meunier noir[2]									
	Cisco[1] Cisco[1]									
Trapnarrows Lake **Lac Trapnarrows** 4923/8732 Thunder Bay Dist./Dist. de Thunder Bay	Walleye[1] Doré[1]					4	4			

Les femmes en âge de procréer et les enfants de moins de 15 ans ne doivent consommer que les poissons illustrés du symbole du poisson clair et pas plus de quatre fois par mois.

Location/ Emplacement	Species/ Espèces	Fish size in centimetres (inches) Longueur du poisson en centimètres (pouces) 15-20 (6-8)	20-25 (8-10)	25-30 (10-12)	30-35 (12-14)	35-45 (14-18)	45-55 (18-22)	55-65 (22-26)	65-75 (26-30)	> 75 > (30)
Treeby Lake **Lac Treeby** 4752/8451 Rabazo Twp./Canton de Rabazo Algoma Dist /Dist d'Algoma	Lake Trout[1] Truite de lac[1]					4	4	2		
Triangular Lake **Lac Triangular** 5129/8758 Kenora & Thunder Bay Dists Dists de Kenora et de Thunder Bay	Walleye[1] Doré[1]					4	4			
Trident Lake **Lac Trident** 5044/9501 Kenora Dist /Dist de Kenora	Northern Pike[1] Brochet[1]						4	4	4	4
Trollope Lake **Lac Trollope** 4835/7941 Frecheville Twp /Canton de Frecheville Cochrane Dist /Dist de Cochrane	Lake Trout[1] Truite de lac[1]					4	4	2		
Trout Lake **Lac Trout** northeast of Red Lake nord-est du Lac Red 5115/9315 Kenora Dist /Dist de Kenora	Walleye[1] Doré[1]						4	4		
	Northern Pike[1] Brochet[1]								4	2
Trout Lake **Lac Trout** near Whitedog/près de Whitedog 5014/9454 Kenora Dist /Dist de Kenora	Lake Trout[2] Truite de lac[2]						4	4	2	2
	Northern Pike[2] Brochet[2]						4	2		
	Cisco[1] Cisco[1]			4						
Trout Lake **Lac Trout** 4613/8035 Hoskin & Cherriman Twps Cantons de Hoskin et de Cherriman Sudbury Dist /Dist de Sudbury	Lake Trout[4] Truite de lac[4]					4	4	4	4	
	Smallmouth Bass[1] Achigan à petite bouche[1]			4	4	4				
	Walleye[1] Doré[1]					4	2			

Location/ Emplacement	Species/ Espèces	Fish size in centimetres (inches) Longueur du poisson en centimètres (pouces) 15-20 (6-8)	20-25 (8-10)	25-30 (10-12)	30-35 (12-14)	35-45 (14-18)	45-55 (18-22)	55-65 (22-26)	65-75 (26-30)	> 75 > (30)
Two River Lake **Lac Two River** 5352/9127 Kenora Dist /Dist de Kenora	Walleye[1] Doré[1]							4		
Umfreville Lake **Lac Umfreville** 5018/9445 Kenora Dist /Dist de Kenora	White Sucker[1] Meunier noir[1]					4	2			
	Northern Pike[1] Brochet[1]				4	4	2			
	Sauger[1] Doré noir[1]	4	2							
	Walleye[1] Doré[1]			4	4	2				
	Whitefish[1] Grand corégone[1]							4		
	Cisco[1] Cisco[1]									
	Ling[1] Lotte[1]					4	2			
	Smallmouth Bass[1] Achigan à petite bouche[1]									
	Yellow Perch[1] Perchaude[1]	4	4							
Unnamed Lake #1 **Lac sans nom n° 1** south of Silver Fox Lake sud du lac Silver Fox 5033/9449 Kenora Dist /Dist de Kenora	Walleye[2] Doré[2]		4	4	4	4				
	Northern Pike[2] Brochet[2]						4	2		
	Cisco[1] Cisco[1]					4				
	White Sucker[1] Meunier noir[1]						4	4		
Unnamed Lake #2 **Lac sans nom n° 2** 5122/9425 Kenora Dist /Dist de Kenora	Northern Pike[1] Brochet[1]							4	4	
Unnamed Lake #3 **Lac sans nom n° 3** 5005/9122 Kenora Dist /Dist de Kenora	Northern Pike[1] Brochet[1]							4		
	Walleye[1] Doré[1]					4	2			

		15-20 (6-8)	20-25 (8-10)	25-30 (10-12)	30-35 (12-14)	35-45 (14-18)	45-55 (18-22)	55-65 (22-26)	65-75 (26-30)	> 75 (30)
Trout Lake **Lac Trout** east of North Bay/est de North Bay 4618/7920 E Ferris & Widdifield Twps. Cantons de Ferris est et de Widdifield Nipissing Dist./Dist. de Nipissing	Lake Trout[2] Truite de lac[2]									
Tukanee Lake **Lac Tukanee** 4838/8513 Common Twp./Canton de Common Algoma Dist./Dist. d'Algoma	Lake Trout[2] Truite de lac[2]								4	4
Tunnel Lake **Lac Tunnel** 4627/8326 Gould Twp./Canton de Gould Algoma Dist./Dist. d'Algoma	Walleye[2] Doré[2]			4	4	2	2			
	Northern Pike[1] Brochet[1]						4	4	2	
	White Sucker[2] Meunier noir[2]									
Tupman Lake **Lac Tupman** 4855/9304 Rainy River Dist./Dist. de Rainy River	Walleye[1] Doré[1]					4	2			
	Northern Pike[1] Brochet[1]							4	4	
Turtle Lake **Lac Turtle** Mattawa River/Rivière Mattawa 4618/7910 Bonfield & Phelps Twps Cantons de Bonfield et de Phelps Nipissing Dist./Dist. de Nipissing	Lake Trout[2] Truite de lac[2]						4			
Turtle Lake **Lac Turtle** 4857/9157 Rainy River Dist./Dist. de Rainy River	Northern Pike[1] Brochet[1]							4	4	4
Tutu Lake **Lac Tutu** 5205/9228 Kenora Dist./Dist. de Kenora	Northern Pike[1] Brochet[1]					4	4	4	4	4
	Walleye[1] Doré[1]					4	4			
Tweed Lake **Lac Tweed** 4934/8018 Tweed Twp./Canton de Tweed Cochrane Dist./Dist. de Cochrane	Northern Pike[1] Brochet[1]							4	4	

Women of childbearing age and children under 15 should only consume fish represented by the clear fish symbol-no more than 4 meals per month.

		15-20 (6-8)	20-25 (8-10)	25-30 (10-12)	30-35 (12-14)	35-45 (14-18)	45-55 (18-22)	55-65 (22-26)	65-75 (26-30)	> 75 (30)
Unnamed Lake #4 **Lac sans nom n° 4** 4905/8639 Thunder Bay Dist./Dist. de Thunder Bay	Walleye[1] Doré[1]			4	2	2				
Upper Cranberry (Heron) Lake **Lac Upper Cranberry (Heron)** 4617/8256 Mack Twp./Canton de Mack Algoma Dist./Dist. d'Algoma	Northern Pike[1] Brochet[1]					4	4	2	2	2
	Walleye[1] Doré[1]					4	2			
Upper Kesagami Lake **Lac Upper Kesagami** 4940/8017 Cochrane Dist./Dist. de Cochrane	Walleye[6] Doré[6]				4	4	2			
Upper & Lower Ross Lakes **Lacs Upper Ross et Lower Ross** 4854/8720 Thunder Bay Dist./Dist. de Thunder Bay	Brook Trout[6] Omble de fontaine[6]					4				
Upper Windigo Lake **Lac Upper Windigo** 5230/9135 Kenora Dist./Dist. de Kenora	Whitefish[2] Grand corégone[2]									
	Walleye[2] Doré[2]					4	4			
	Northern Pike[2] Brochet[2]						4	4	4	2
Upturnedroot Lake **Lac Upturnedroot** 5150/9105 Kenora Dist./Dist. de Kenora	Northern Pike[1] Brochet[1]							4	4	
	Walleye[1] Doré[1]						4			
Venetion Lake **Lac Venetion** 4656/8115 Botha Twp./Canton de Bothe Sudbury Dist./Dist. de Sudbury	Northern Pike[1] Brochet[1]						4	4		
	Smallmouth Bass[1] Achigan à petite bouche[1]				4	2				
Vermilion Lake **Lac Vermilion** 4630/8126 Fairbank Twp./Canton de Fairbank Sudbury Dist./Dist. de Sudbury	Walleye[2] Doré[2]			4	4	4	4	4		
	Smallmouth Bass[2] Achigan à petite bouche[2]				4	4				
	Yellow Perch[2] Perchaude[2]									

Les femmes en âge de procréer et les enfants de moins de 15 ans ne doivent consommer que les poissons illustrés du symbole du poisson clair et pas plus de quatre fois par mois.

Fish size in centimetres (inches)
Longueur du poisson en centimètres (pouces)

Location/ Emplacement	Species/ Espèces	15-20 (6-8)	20-25 (8-10)	25-30 (10-12)	30-35 (12-14)	35-45 (14-18)	45-55 (18-22)	55-65 (22-26)	65-75 (26-30)	> 75 (> 30)
Victoria Lake **Lac Victoria** 4811/7953 Morrisette Twp./Canton de Morrisette Timiskaming Dist./Dist. de Timiskaming	Smallmouth Bass[2] Achigan à petite bouche[2]					4				
	Northern Pike[2] Brochet[2]					4	4			
Wababimiga Lake **Lac Wababimiga** 5020/8623 Cochrane Dist./Dist. de Cochrane	Walleye[1] Doré[1]					4	4	2		
	Northern Pike[1] Brochet[1]								4	4
	Yellow Perch[1] Perchaude[1]									
	Whitefish[1] Grand corégone[1]									
	Cisco[1] Cisco[1]									
	White Sucker[1] Meunier noir[1]									
Wabatongushi Lake **Lac Wabatongushi** 4826/8413 Simpson, Challener & Glasgow Twps Cantons de Simpson, de Challener et de Glasgow Algoma Dist./Dist. d'Algoma	Walleye[1] Doré[1]				4	4	4	2		
	Northern Pike[1] Brochet[1]							4	4	4
	Whitefish[1] Grand corégone[1]									
Wabicock Lake **Lac Wabicock** 4914/8223 Swanson Twp./Canton de Swanson Cochrane Dist./Dist. de Cochrane	Northern Pike[1] Brochet[1]						4	4	4	
Wabigoon Lake **Lac Wabigoon** 4944/9240 Kenora Dist./Dist. de Kenora	Walleye[8] Doré[8]				4	4	4	4		
	Northern Pike[8] Brochet[8]						4	4	4	4
	Whitefish[8] Grand corégone[8]									
	White Sucker[8] Meunier noir[8]									

Fish size in centimetres (inches)
Longueur du poisson en centimètres (pouces)

Location/ Emplacement	Species/ Espèces	15-20 (6-8)	20-25 (8-10)	25-30 (10-12)	30-35 (12-14)	35-45 (14-18)	45-55 (18-22)	55-65 (22-26)	65-75 (26-30)	> 75 (> 30)
Wanapitei Lake **Lac Wanapitei** 4645/8045 Sudbury Dist./Dist. de Sudbury	Lake Trout[1] Truite de lac[1]						4	4	4	
	Northern Pike[2] Brochet[2]									
	Walleye[2] Doré[2]						4			
Wangoon Lake **Lac Wangoon** 4750/8334 Stratheern Twp./Canton de Stratheern Sudbury Dist./Dist. de Sudbury	Northern Pike[1] Brochet[1]							4	4	
	Whitefish[1] Grand corégone[1]									
Wanzatika Lake **Lac Wanzatika** 4957/8305 Sweet & Goldwin Twps Cantons de Sweet et de Goldwin Cochrane Dist./Dist. de Cochrane	Walleye[1] Doré[1]				4	2	2			
	Northern Pike[1] Brochet[1]						4	4	2	2
Wasicho Lake **Lac Wasicho** 4926/8011 Newman Twp./Canton de Newman Cochrane Dist./Dist. de Cochrane	Walleye[1] Doré[1]					4	2			
	Northern Pike[1] Brochet[1]						4	4	2	
Watabeag Lake **Lac Watabeag** 4814/8033 Nordica Twp./Canton de Nordica Timiskaming Dist./Dist. de Timiskaming	Lake Trout[2] Truite de lac[2]									
	Northern Pike[1] Brochet[1]							4	4	
Watersnake Lake **Lac Watersnake** 4916/8201 Shackleton Twp./Canton de Shackleton Cochrane Dist./Dist. de Cochrane	Walleye[1] Doré[1]					2				
	Northern Pike[1] Brochet[1]				4	4	2	2		
Wavell Lake **Lac Wavell** 5135/9244 Kenora Dist./Dist. de Kenora	Walleye[1] Doré[1]			4	4					
Wawa Lake **Lac Wawa** 4801/8443 McMurray Twp./Canton de McMurray Algoma Dist./Dist. d'Algoma	Lake Trout[1] Truite de lac[1]									

		15-20 (6-8)	20-25 (8-10)	25-30 (10-12)	30-35 (12-14)	35-45 (14-18)	45-55 (18-22)	55-65 (22-26)	65-75 (26-30)	>75 (30)
Wablgoon River / Rivière Wabigoon at Segise Lake/au lac Segise 5009/9339 Kenora Dist /Dist de Kenora	Whitefish[2] / Grand corégone[2]							4		
	Northern Pike[2] / Brochet[2]						4	2		
	Walleye[2] / Doré[2]			4	4	4				
	White Sucker[1] / Meunier noir[1]					4	4	4		
Wabikoba Lake / Lac Wabikoba 4847/8545 Thunder Bay Dist /Dist de Thunder Bay	Northern Pike[1] / Brochet[1]						4	4	4	4
	Walleye[1] / Doré[1]					4	4			
	Cisco[1] / Cisco[1]									
Waboosekon Lake / Lac Waboosekon 4923/8612 Thunder Bay Dist /Dist de Thunder Bay	Walleye[1] / Doré[1]				4	4				
	Northern Pike[1] / Brochet[1]						4	4	2	
Wakami Lake / Lac Wakami 4729/8251 Kelsey & Symington Twps Cantons de Kelsey et de Symington Sudbury Dist /Dist de Sudbury	Whitefish[1] / Grand corégone[1]									
	Walleye[1] / Doré[1]							4	4	
	Northern Pike[1] / Brochet[1]									
	White Sucker[1] / Meunier noir[1]									
Wakwayowkastic Lake / Lac Wakwayowkastic 4936/8019 Cochrane Dist /Dist de Cochrane	Walleye[6] / Doré[6]				4	4	2			
	Northern Pike[6] / Brochet[6]					4	4	4	4	4
Waileye Lake / Lac Walleye 5034/9446 Kenora Dist /Dist de Kenora	Walleye[2] / Doré[2]		4	4	4	2				
	Northern Pike[2] / Brochet[2]					4	2			
	White Sucker[1] / Meunier noir[1]						4			

Women of childbearing age and children under 15 should only consume fish represented by the clear fish symbol-no more than 4 meals per month.

		15-20 (6-8)	20-25 (8-10)	25-30 (10-12)	30-35 (12-14)	35-45 (14-18)	45-55 (18-22)	55-65 (22-26)	65-75 (26-30)	>75 (30)
Wawagoshe Lake / Lac Wawagoshe 4812/7936 Ossian Twp /Canton d'Ossian Timiskaming Dist /Dist de Timiskaming	Walleye[1] / Doré[1]					4	4	2		
	Northern Pike[1] / Brochet[1]								4	2
	Smallmouth Bass[1] / Achigan à petite bouche[1]					4				
Wawang Lake / Lac Wawang 4925/9034 Thunder Bay Dist /Dist de Thunder Bay	Northern Pike[1] / Brochet[1]								4	4
	Walleye[1] / Doré[1]									
	White Sucker[1] / Meunier noir[1]									
Wawiashkashi (Grassy) Lake / Lac Wawiashkashi (Grassy) 4648/8020 McNish & Macbeth Twps Cantons de McNish et de Macbeth Sudbury Dist /Dist de Sudbury	Northern Pike[1] / Brochet[1]							4	4	4
	Yellow Perch[1] / Perchaude[1]			4						
	Lake Trout[1] / Truite de lac[1]							4	4	4
Weagamow Lake / Lac Weagamow 5253/9122 Kenora Dist /Dist de Kenora	Whitefish[2] / Grand corégone[2]									
	Walleye[2] / Doré[2]							4		
	Northern Pike[2] / Brochet[2]									4
Weller Lake / Lac Weller 4857/9308 Rainy River Dist /Dist de Rainy River	Walleye[1] / Doré[1]					4	4			
	Northern Pike[1] / Brochet[1]							4		
Wenasaga Lake / Lac Wenasaga 5044/9310 Kenora Dist /Dist de Kenora	Walleye[1] / Doré[1]						4	2	2	
	Northern Pike[1] / Brochet[1]						4	4	4	2
Wendigo Lake / Lac Wendigo 4752/7943 Bayly Twp /Canton de Bayly Timiskaming Dist /Dist de Timiskaming	Walleye[2] / Doré[2]				4	4				
	Northern Pike[2] / Brochet[2]						4	4		

Les femmes en âge de procréer et les enfants de moins de 15 ans ne doivent consommer que les poissons illustrés du symbole du poisson clair et pas plus de quatre fois par mois.

Location/ Emplacement	Species/ Espèces	Fish size in centimetres (inches) Longueur du poisson en centimètres (pouces) 15-20 (6-8)	20-25 (8-10)	25-30 (10-12)	30-35 (12-14)	35-45 (14-18)	45-55 (18-22)	55-65 (22-26)	65-75 (26-30)	> 75 (>30)
Wenebegon Lake Lac Wenebegon 4723/8306 Birch, Lynch, Langlois & Bounsall Twps Cantons de Birch, de Lynch de Langlois et de Bounsall Sudbury Dist./Dist. de Sudbury	Walleye[1] Doré[1]		🐟	4	4	4	2	▬	▬	
	Northern Pike[1] Brochet[1]				🐟	🐟	4	4	4	2
Werner Lake Lac Werner 5027/9454 Kenora Dist./Dist. de Kenora	Walleye[2] Doré[2]		4	4	4	2	▬	▬	▬	
	Northern Pike[2] Brochet[2]			🐟	🐟	4	2	▬	▬	▬
	Whitefish[2] Grand corégone[2]			🐟	🐟	🐟	🐟			
	White Sucker[1] Meunier noir[1]				🐟	🐟	4			
Weshaygo Lake Lac Weshaygo 4726/8314 Hutcheon Twp./Canton de Hutcheon Sudbury Dist./Dist. de Sudbury	Northern Pike[1] Brochet[1]				🐟	🐟	4	4		
	White Sucker[1] Meunier noir[1]	🐟	🐟	🐟	🐟	🐟	🐟			
West Kabenung Lake Lac West Kabenung 4816/8503 Killins & Knicely Twps Cantons de Killins et de Knicely Algoma Dist./Dist. d'Algoma	Walleye[1] Doré[1]	🐟	🐟	4	4	4	4			
	Northern Pike[1] Brochet[1]					🐟	4	4	4	4
West Lake Lac West 4948/8410 Studholme Twp./Canton de Studholme Cochrane Dist./Dist. de Cochrane	Whitefish[6] Grand corégone[6]	🐟	🐟	🐟	🐟	🐟	🐟	🐟		
	White Sucker[6] Meunier noir[6]				🐟	🐟				
West Larkin Lake Lac West Larkin 4905/8446 Larkin Twp./Canton de Larkin Algoma Dist./Dist. d'Algoma	Walleye[1] Doré[1]					4	4	4	2	
	Northern Pike[1] Brochet[1]						🐟	🐟	4	
West Shining Tree Lake Lac West Shining Tree 4735/8117 Churchill & Asquith Twps Cantons de Churchill et d'Asquith Sudbury Dist./Dist. de Sudbury	Northern Pike[1] Brochet[1]				🐟	🐟	4	4	2	
	Walleye[1] Doré[1]			🐟	🐟	4	4			

Location/ Emplacement	Species/ Espèces	Fish size in centimetres (inches) Longueur du poisson en centimètres (pouces) 15-20 (6-8)	20-25 (8-10)	25-30 (10-12)	30-35 (12-14)	35-45 (14-18)	45-55 (18-22)	55-65 (22-26)	65-75 (26-30)	> 75 (>30)
White Otter Lake Lac White Otter *Continued/Suite*	Lake Trout[1] Truite de lac[1]						🐟	4	4	
	White Sucker[1] Meunier noir[1]			🐟	🐟	🐟	🐟			
White Otter Lake Lac White Otter near Hillsport/près de Hillsport 4928/8533 Thunder Bay Dist./Dist. de Thunder Bay	Walleye[1] Doré[1]		🐟	🐟	🐟	4	4			
	Northern Pike[1] Brochet[1]				🐟	🐟	🐟	4	4	4
White River Rivière White et Frank Creek/au ruisseau Frank 4838/8546 Brothers Twp./Canton de Brothers Thunder Bay Dist./Dist. de Thunder Bay	Walleye[1] Doré[1]				4	4	2			
White River Rivière White south of Hemlo/sud de Hemlo 4832/8559 Thunder Bay Dist./Dist. de Thunder Bay	Walleye[1] Doré[1]			🐟	🐟	4	4			
	White Sucker[1] Meunier noir[1]					🐟	🐟			
Whitepine Lake Lac Whitepine 4717/8050 McLeod Twp./Canton de McLeod Sudbury Dist./Dist. de Sudbury	Lake Trout[1] Truite de lac[1]	🐟	🐟	🐟	🐟	🐟	🐟	🐟		
Whitepine Lake Lac Whitepine 4656/8037 McConnell Twp./Canton de McConnell Sudbury Dist./Dist. de Sudbury	Lake Trout[2] Truite de lac[2]		🐟	🐟	🐟	🐟	🐟			
Whitesand Lake Lac Whitesand 4851/8724 Killraine Twp./Canton de Killraine Thunder Bay Dist./Dist. de Thunder Bay	Lake Trout[6] Truite de lac[6]		🐟	🐟	🐟	4	4	2	2	2
	Smallmouth Bass[6] Achigan à petite bouche[6]		🐟	🐟	🐟	4				
	Whitefish[6] Grand corégone[6]		🐟	🐟	🐟	🐟				
Whitestone Lake Lac Whitestone 5157/9157 Kenora Dist./Dist. de Kenora	Northern Pike[1] Brochet[1]				🐟	4	4	2		
	Walleye[1] Doré[1]	🐟	🐟	4	4	2	2	▬		

		15-20 (6-8)	20-25 (8-10)	25-30 (10-12)	30-35 (12-14)	35-45 (14-18)	45-55 (18-22)	55-65 (22-26)	65-75 (26-30)	> 75 (30)
Whalen Lake **Lac Whalen** 4840/9219 Rainy River Dist /Dist de Rainy River	Northern Pike[1] Brochet[1]					4	4	2	2	
	Walleye[1] Doré[1]			⊂⊃	⊂⊃	4	4	4		
Whistle Lake **Lac Whistle** 4918/8928 Thunder Bay Dist /Dist de Thunder Bay	Northern Pike[1] Brochet[1]			⊂⊃	⊂⊃	⊂⊃	4	4	2	
Whitefish Lake **Lac Whitefish** 4622/8111 Sudbury Dist /Dist de Sudbury	Smallmouth Bass[1] Achigan à petite bouche[1]					⊂⊃	⊂⊃			
	Walleye[1] Doré[1]						⊂⊃	⊂⊃		
Whitefish Lake **Lac Whitefish** 4632/8134 Ermatinger Twp /Canton d'Ermatinger Sudbury Dist /Dist de Sudbury	Lake Trout[1] Truite de lac[1]	⊂⊃	⊂⊃	⊂⊃	⊂⊃					
Whitefish Lake **Lac Whitefish** east of Wawa/est de Wawa 4801/8428 Fiddler & Maness Twps Cantons de Fiddler et de Maness Algoma Dist /Dist d'Algoma	Walleye[1] Doré[1]			⊂⊃	4	4	2	2		
	Northern Pike[1] Brochet[1]						4	4	4	
Whitefish Lake **Lac Whitefish** southwest of Thunder Bay sud-ouest de Thunder Bay 4813/9000 Strange & Lismore Twps Cantons de Strange et de Lismore Thunder Bay Dist /Dist de Thunder Bay	Walleye[1] Doré[1]	⊂⊃	⊂⊃	⊂⊃	⊂⊃	4	4	2	◆	◆
	Northern Pike[1] Brochet[1]	⊂⊃	⊂⊃	⊂⊃	⊂⊃	⊂⊃	⊂⊃	⊂⊃	⊂⊃	⊂⊃
	Yellow Perch[1] Perchaude[1]	⊂⊃	⊂⊃	⊂⊃	⊂⊃					
White Lake **Lac White** 4847/8537 Thunder Bay Dist /Dist de Thunder Bay	Walleye[1] Doré[1]	⊂⊃	⊂⊃	⊂⊃	⊂⊃	⊂⊃	4	2	◆	
	Cisco[1] Cisco[1]	⊂⊃	⊂⊃							
	White Sucker[1] Meunier noir[1]				⊂⊃	⊂⊃	⊂⊃			
White Otter Lake **Lac White Otter** 4907/9152 Kenora Dist /Dist de Kenora	Walleye[1] Doré[1]		⊂⊃	⊂⊃	⊂⊃	⊂⊃	4	4	2	
	Northern Pike[1] Brochet[1]						⊂⊃	⊂⊃	⊂⊃	4

Continued top right
Suite colonne de droite

⊂⊃ **Women of childbearing age and children under 15 should only consume fish represented by the clear fish symbol-no more than 4 meals per month.**

		15-20 (6-8)	20-25 (8-10)	25-30 (10-12)	30-35 (12-14)	35-45 (14-18)	45-55 (18-22)	55-65 (22-26)	65-75 (26-30)	> 75 (30)
Whitewater Lake **Lac Whitewater** 4632/8109 Rayside & Snider Twps Cantons de Rayside et de Snider Sudbury Dist /Dist de Sudbury	Brown Bullhead[5] Barbotte brune[5]	⊂⊃	⊂⊃	⊂⊃	⊂⊃					
	Northern Pike[5] Brochet[5]					⊂⊃	⊂⊃	⊂⊃	⊂⊃	
	Cisco[5] Cisco[5]				⊂⊃	⊂⊃				
	Yellow Perch[1] Perchaude[1]	⊂⊃	⊂⊃							
Wicksteed Lake **Lac Wicksteed** east of Marten R /est de la riv Marten 4646/7940 Kenny Twp /Canton de Kenny Nipissing Dist./Dist de Nipissing	Walleye[1] Doré[1]	⊂⊃	⊂⊃	⊂⊃	4					
	Northern Pike[1] Brochet[1]			⊂⊃	⊂⊃	⊂⊃	4	4		
	Yellow Perch[1] Perchaude[1]	⊂⊃	⊂⊃							
	Cisco[1] Cisco[1]			⊂⊃	⊂⊃					
Wicksteed Lake **Lac Wicksteed** north of Hornepayne nord de Hornepayne 4919/8447 Wicksteed & Elgie Twps Cantons de Wicksteed et d'Elgie Algome Dist /Dist d'Algoma	Walleye[1] Doré[1]				⊂⊃	4	4	2		
	Northern Pike[1] Brochet[1]					⊂⊃	⊂⊃	⊂⊃	⊂⊃	
Wigwascence Lake **Lac Wigwascence** 5227/8924 Kenora Dist /Dist de Kenora	Northern Pike[1] Brochet[1]				⊂⊃	⊂⊃	⊂⊃	4	4	2
	Walleye[1] Doré[1]					4	4			
Wildgoose Lake **Lac Wildgoose** 4944/8711 Colter & Lindsley Twps Cantons de Colter et de Lindsley Thunder Bay Dist /Dist de Thunder Bay	Walleye[1] Doré[1]	⊂⊃	⊂⊃	⊂⊃	⊂⊃	⊂⊃	4	4	4	
	Northern Pike[1] Brochet[1]			⊂⊃	⊂⊃	⊂⊃	⊂⊃	⊂⊃	⊂⊃	
	Yellow Perch[1] Perchaude[1]	⊂⊃	⊂⊃	⊂⊃	⊂⊃					
	Whitefish[1] Grand corégone[1]		⊂⊃	⊂⊃	⊂⊃	⊂⊃				
	Cisco[1] Cisco[1]		⊂⊃	⊂⊃	⊂⊃					
	White Sucker[1] Meunier noir[1]	⊂⊃	⊂⊃	⊂⊃	⊂⊃	⊂⊃				

⊂⊃ **Les femmes en âge de procréer et les enfants de moins de 15 ans ne doivent consommer que les poissons illustrés du symbole du poisson clair et pas plus de quatre fois par mois.**

Location/ Emplacement	Species/ Espèces	15-20 (6-8)	20-25 (8-10)	25-30 (10-12)	30-35 (12-14)	35-45 (14-18)	45-55 (18-22)	55-65 (22-26)	65-75 (26-30)	> 75 (> 30)
		Fish size in centimetres (inches) Longueur du poisson en centimètres (pouces)								
Wild Potato Lake Lac Wild Potato 4843/9229 Rainy River Dist./Dist. de Rainy River	Walleye[1] Doré[1]					4	4			
	Northern Pike[1] Brochet[1]						4	4	4	2
	Whitefish[1] Grand corégone[1]									
Wilmot Lake Lac Wilmot 4948/8407 Cochrane Dist./Dist. de Cochrane	Northern Pike[6] Brochet[6]						4	4		
Wilson Lake Lac Wilson 4844/8049 McCart Twp./Canton de McCart Cochrane Dist./Dist. de Cochrane	Northern Pike[1] Brochet[1]						4	4	4	
	Yellow Perch[1] Perchaude[1]			4						
Wilson Lake Lac Wilson 5030/9502 Kenora Dist./Dist. de Kenora	Walleye[2] Doré[2]					4	4	2		
	Lake Trout[2] Truite de lac[2]					4	4			
	Northern Pike[2] Brochet[2]						4	4	2	2
	White Sucker[2] Meunier noir[2]							4		
Windermere Lake Lac Windermere 4758/8347 Druilettes, Bliss & Gilliland Twps Cantons de Druilettes, de Bliss et de Gilliland Sudbury Dist./Dist. de Sudbury	Walleye[1] Doré[1]					4	4	2		
	Northern Pike[1] Brochet[1]						4	4	4	2
	Smallmouth Bass[1] Achigan à petite bouche[1]					4	4			
	Whitefish[1] Grand corégone[1]									
Windigo Lake Lac Windigo 5235/9132 Kenora Dist./Dist. de Kenora	Whitefish[2] Grand corégone[2]									
	Walleye[2] Doré[2]					4	4			
	Northern Pike[2] Brochet[2]							4	4	4

Location/ Emplacement	Species/ Espèces	15-20 (6-8)	20-25 (8-10)	25-30 (10-12)	30-35 (12-14)	35-45 (14-18)	45-55 (18-22)	55-65 (22-26)	65-75 (26-30)	> 75 (> 30)
		Fish size in centimetres (inches) Longueur du poisson en centimètres (pouces)								
Winnipeg River Rivière Winnipeg *Continued/Suite*	Redhorse Sucker[1] Suceur rouge[1]						4			
	White Sucker[1] Meunier noir[1]									
Winnipeg River Rivière Winnipeg outlet of Lake of the Woods downstream to Whitedog Falls Dam Décharge du lac des Bois en aval du barrage de Whitedog Falls Kenora Dist./Dist. de Kenora	Walleye[1] Doré[1]							4		
Wintering Lake Lac Wintering 4926/8716 Thunder Bay Dist./Dist. de Thunder Bay	Walleye[1] Doré[1]				4	4	2			
	Northern Pike[1] Brochet[1]						4	4	2	2
Wistiwasing (Wasi) Lake Lac Wistiwasing (Wasi) 4608/7913 Chisholm Twp./Canton de Chisholm Nipissing Dist./Dist. de Nipissing	Walleye[1] Doré[1]					4	2			
Withers Lake Lac Withers 5422/9142 Kenora Dist./Dist. de Kenora	Northern Pike[1] Brochet[1]									
Wizard Lake Lac Wizard 4744/8146 Jack Twp./Canton de Jack Sudbury Dist./Dist. de Sudbury	Walleye[1] Doré[1]			4	4	4	2			
	Northern Pike[1] Brochet[1]			4	4	4	4	4	4	
Wolf Lake Lac Wolf 4738/8159 Potier Twp./Canton de Potier Sudbury Dist./Dist. de Sudbury	Walleye[1] Doré[1]									
Wolverine Lake Lac Wolverine 4950/8346 Hanlan Twp./Canton de Hanlan Cochrane Dist./Dist. de Cochrane	Northern Pike[1] Brochet[1]									
	Walleye[1] Doré[1]						4			

		15-20 (6-8)	20-25 (8-10)	25-30 (10-12)	30-35 (12-14)	35-45 (14-18)	45-55 (18-22)	55-65 (22-26)	65-75 (26-30)	> 75 (>30)
Windigokan Lake **Lac Windigokan** 4942/8751 Irwin Twp /Canton d'Irwin Thunder Bay Dist./Dist de Thunder Bay	Northern Pike[1] Brochet[1]							4	4	
Windy Lake **Lac Windy** 4636/8127 Cascaden & Dowling Twps Cantons de Cascaden et de Dowling Sudbury Dist./Dist de Sudbury	Smallmouth Bass[1] Achigan à petite bouche[1]						4			
	Walleye[1] Doré[1]							4		
Winisk River **Rivière Winisk** mouth/embouchure 5517/8505 Kenora Dist /Dist. de Kenora	Northern Pike[1] Brochet[1]									
	White Sucker[1] Meunier noir[1]						4			
	Whitefish[1] Grand corégone[1]									
	Brook Trout[1] Omble de fontaine[1]									
	Longnose Sucker[1] Meunier rouge[1]									
	Cisco[1] Cisco[1]									
Winnipeg River **Rivière Winnipeg** The Dalles/Les Dalles 4954/9433 Kenora Dist /Dist de Kenora	Walleye[2] Doré[2]					4	4	2		
	Northern Pike[2] Brochet[2]								4	
	Sauger[2] Doré noir[2]			4	4	2				
	Smallmouth Bass[1] Achigan à petite bouche[1]									
	Yellow Perch[2] Perchaude[2]									
	Cisco[2] Cisco[2]									
	Whitefish[1] Grand corégone[1]									
	Rock Bass[1] Crapet de roche[1]	4								
Continued top right *Suite colonne de droite*	Brown Bullhead[1] Barbotte brune[1]									

Women of childbearing age and children under 15 should only consume fish represented by the clear fish symbol-no more than 4 meals per month.

		15-20 (6-8)	20-25 (8-10)	25-30 (10-12)	30-35 (12-14)	35-45 (14-18)	45-55 (18-22)	55-65 (22-26)	65-75 (26-30)	> 75 (>30)
	Yellow Perch[1] Perchaude[1]									
Woman Lake **Lac Woman** 5112/9245 Dent & Goodall Twps Cantons de Dent et de Goodall Kenora Dist /Dist de Kenora	Walleye[1] Doré[1]									
	Northern Pike[1] Brochet[1]									
Lake of the Woods **Lac des Bois** 4915/9445 Kenora Dist./Dist de Kenora	Walleye[2,7] Doré[2,7]								4	
	Northern Pike[2] Brochet[2]									
	Lake Trout[2] Truite de lac[2]									4
	Smallmouth Bass[2] Achigan à petite bouche[2]					4				
	Sauger[2] Doré noir[2]					4	4			
	Yellow Perch[4] Perchaude[4]				4					
	Whitefish[1] Grand corégone[1]									
	White Sucker[2,7] Meunier noir[2,7]									
Wowun Lake **Lac Wowun** 4910/8545 Gemmell Twp /Canton de Gemmell Thunder Bay Dist./Dist. de Thunder Bay	Walleye[1] Doré[1]									
Wright Lake **Lac Wright** 5119/9057 Kenora Dist /Dist de Kenora	Walleye[1] Doré[1]				4	4	2			
Yorston Lake **Lac Yorston** 4703/8032 Seagram & Clary Twps Cantons de Seagram et de Clary Sudbury Dist /Dist de Sudbury	Lake Trout[1] Truite de lac[1]									
	Smallmouth Bass[1] Achigan à petite bouche[1]									
Yorston River **Rivière Yorston** Pool/Bassin 4707/8034 Sudbury Dist /Dist de Sudbury	Brook Trout[1] Omble de fontaine[1]									
	Lake Trout[1] Truite de lac[1]									

Les femmes en âge de procréer et les enfants de moins de 15 ans ne doivent consommer que les poissons illustrés du symbole du poisson clair et pas plus de quatre fois par mois.

Fish size in centimetres (inches)
Longueur du poisson en centimètres (pouces)

Location/ Emplacement	Species/ Espèces	15-20 (6-8)	20-25 (8-10)	25-30 (10-12)	30-35 (12-14)	35-45 (14-18)	45-55 (18-22)	55-65 (22-26)	65-75 (26-30)	> 75 > (30)
Zadi Lake **Lac Zadi** 4942/8241 Neely Twp /Canton de Neely Cochrane Dist /Dist de Cochrane	Walleye[1] Doré[1]					4	4	4		
	Northern Pike[1] Brochet[1]						4	4	4	4
Zigzag Lake **Lac Zigzag** 5029/8920 Thunder Bay Dist /Dist de Thunder Bay	Walleye[1] Doré[1]					4	4	4	2	
Zinger Lake **Lac Zinger** 4925/8044 Potter Twp /Canton de Potter Cochrane Dist /Dist de Cochrane	Walleye[1] Doré[1]					4	2			
Zizania Lake **Lac Zizania** 5031/9331 Kenora Dist /Dist. de Kenora	Walleye[1] Doré[1]						4	2	2	
	Northern Pike[1] Brochet[1]						4	4	4	4
Lake 12J-9 **Lac 12J-9** Stoney Lake/Lac Stoney 4857/8038 Mortimer Twp /Canton de Mortimer Cochrane Dist /Dist de Cochrane	Walleye[1] Doré[1]					4				
Lake 15 **Lac 15** Camp 74 4846/8232 Cochrane Dist /Dist de Cochrane	Northern Pike[1] Brochet[1]							4		
Lake 16H-96 **Lac 16H-96** 4921/8016 Bragg & Newman Twps Cantons de Bragg et de Newman Cochrane Dist /Dist. de Cochrane	Northern Pike[1] Brochet[1]							4	2	
	Walleye[1] Doré[1]				4	4				
Lake 16H-97 **Lac 16H-97** 4920/8017 Bragg Twp /Canton de Bragg Cochrane Dist /Dist de,Cochrane	Walleye[1] Doré[1]				4	4	2			

Fish size in centimetres (inches)
Longueur du poisson en centimètres (pouces)

Location/ Emplacement	Species/ Espèces	15-20 (6-8)	20-25 (8-10)	25-30 (10-12)	30-35 (12-14)	35-45 (14-18)	45-55 (18-22)	55-65 (22-26)	65-75 (26-30)	> 75 > (30)
Lake 21I-63 **Lac 21I-63** Serpent Lakes/Lacs Serpent 5001/8011 Cochrane Dist /Dist de Cochrane	Walleye[1] Doré[1]				4	4	2			
	Whitefish[1] Grand corégone[1]									
Lake 23L-54 **Lac 23L-54** 5016/7935 Cochrane Dist./Dist. de Cochrane	Walleye[1] Doré[1]				4	4	4			
Lake 53H-1 **Lac 53H-1** 5322/8910 Kenora Dist /Dist. de Kenora	Walleye[1] Doré[1]				4	4	4	2		
Lake 53H-3 **Lac 53H-3** 5310/8938 Kenora Dist /Dist de Kenora	Northern Pike[1] Brochet[1]						4	2		
Lake #108 **Lac n° 108** 4930/8022 Tweed Twp /Canton de Tweed Cochrane Dist./Dist de Cochrane	Walleye[1] Doré[1]					4	4			
	Northern Pike[1] Brochet[1]							4	4	
#625 (Fish) Lake **Lac n° 625 (Fish)** 4945/9348 Kenora Dist /Dist. de Kenora	Lake Trout[2] Truite de lac[2]					4	4	4		
	Ling[2] Lotte[2]					4	4			

		15-20 (6-8)	20-25 (6-10)	25-30 (10-12)	30-35 (12-14)	35-45 (14-18)	45-55 (18-22)	55-65 (22-26)	65-75 (26-30)	> 75 (30)
Lake 17H-12 **Lac 17H-12** 4934/8021 Tweed Twp./Canton de Tweed Cochrane Dist./Dist. de Cochrane	Walleye[1] Doré[1]				4	2				
Lake 17H-51 **Lac 17H-51** 4931/8019 Tweed Twp./Canton de Tweed Cochrane Dist./Dist. de Cochrane	Walleye[6] Doré[6]					4	4			
	Northern Pike[6] Brochet[6]							4	4	4
Lake 19E-62 **Lac 19E-62** 4947/8101 Cochrane Dist./Dist. de Cochrane	Northern Pike[1] Brochet[1]					4	4	2	2	
Lake 19E-72 **Lac 19E-72** 4946/8102 Cochrane Dist./Dist. de Cochrane	Walleye[1] Doré[1]			4	4	4				
Lake 19F-76 **Lac 19F-76** 4948/8041 Cochrane Dist./Dist. de Cochrane	Northern Pike[1] Brochet[1]					4	4	2	2	
	Walleye[1] Doré[1]	4	4	4	4	4	2	2	2	
Lake 20F-113 **Lac 20F-113** 4951/8044 Cochrane Dist./Dist. de Cochrane	Northern Pike[1] Brochet[1]							4	4	
Lake 20G-134 **Lac 20G-134** 4950/8037 Cochrane Dist./Dist. de Cochrane	Walleye[1] Doré[1]			4	4	4	2			
Lake 21G-15 **Lac 21G-15** 5005/8037 Cochrane Dist./Dist. de Cochrane	Walleye[1] Doré[1]				4	4	2			
Lake 21G-103 **Lac 21G-103** 5000/8036 Cochrane Dist./Dist. de Cochrane	Walleye[1] Doré[1]				4	4	2			
Lake 21I-04 **Lac 21I-04** 5004/8019 Cochrane Dist./Dist. de Cochrane	Northern Pike[6] Brochet[6]						4	2		

Women of childbearing age and children under 15 should only consume fish represented by the clear fish symbol-no more than 4 meals per month.

Les femmes en âge de procréer et les enfants de moins de 15 ans ne doivent consommer que les poissons illustrés du symbole du poisson clair et pas plus de quatre fois par mois.

Great Lakes
Grand Lacs

Lake Ontario
Lac Ontario

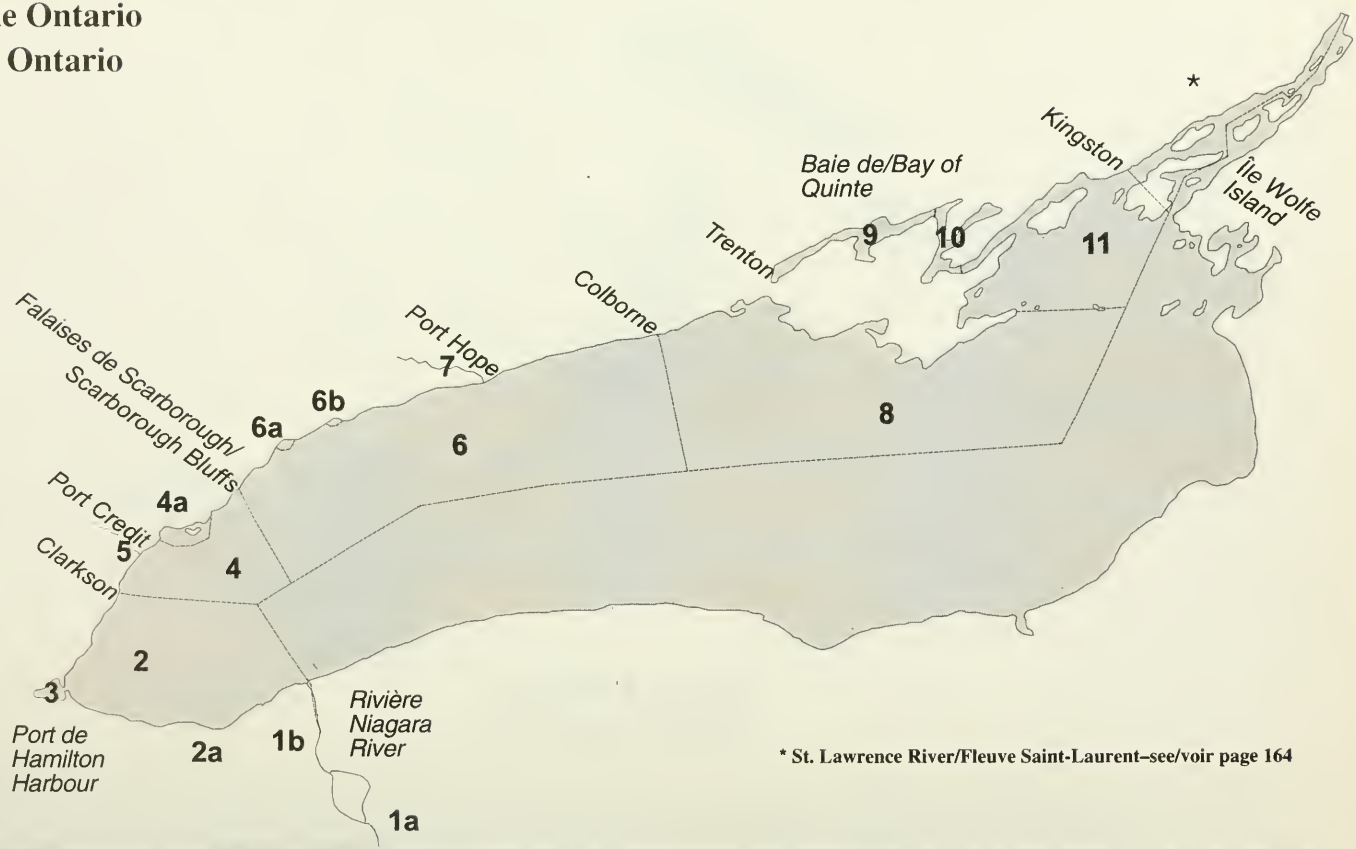

* St. Lawrence River/Fleuve Saint-Laurent–see/voir page 164

Lake Ontario Block Descriptors

1a. **Upper Niagara River** - Canadian waters from Fort Erie to above the falls

1b. **Lower Niagara River** - Canadian waters from below the falls to Lake Ontario

2. **Western Lake Ontario** - open water from Niagara River to Clarkson Harbour

2a. **Jordan Harbour** - harbour area

3. **Hamilton Harbour** - harbour area

4. **Toronto Offshore Area** - open water from east of Clarkson Harbour to Scarborough Bluffs

4a. **Toronto Waterfront Area** - nearshore area from the west side of Humber Bay Park to the east side of Ashbridges Bay Park (including Toronto Islands)

5. **Credit River** - spawning runs from the river mouth to below the Streetsville Dam

6. **Northwestern Lake Ontario** - from east of Scarborough Bluffs to Colborne

6a. **Frenchman Bay** - bay area only

6b. **Whitby Harbour** - harbour area only

7. **Ganaraska River** - from the river mouth to the Port Hope fish ladder

8. **Northeastern Lake Ontario** - from east of Colborne to south of the area from Main Duck Island across to Point Traverse

9. **Upper Bay of Quinte** - from Trenton to Deseronto

10. **Middle Bay of Quinte** - from south of Deseronto to Glenora

11. **Lower Bay of Quinte/Eastern Lake Ontario** - from east of Glenora to Kingston as well as the open water from north of Main Duck Island to Wolfe Island and from across the Main Duck sill to Point Traverse

Lac Ontario–Blocs descriptifs

1a. **Cours supérieur de la rivière Niagara** - eaux canadiennes entre Fort Erie et le haut des chutes

1b. **Cours inférieur de la rivière Niagara** - eaux canadiennes entre le bas des chutes et le lac Ontario

2. **Partie ouest du lac Ontario** - eaux libres entre la rivière Niagara et le havre Clarkson

2a. **Port de Jordan** - région du port

3. **Port de Hamilton** - région du port

4. **Zone extracôtière de Toronto** - eaux libres entre le havre Clarkson et les falaises de Scarborough

4a. **Secteur riverain de Toronto** - zone littorale entre le secteur ouest du parc Humber Bay et le secteur est du parc Ashbridges Bay (incluant les îles de Toronto)

5. **Rivière Credit** - frayères entre l'embouchure de la rivière et le pied du réservoir de Streetsville

6. **Partie nord-ouest du lac Ontario** - entre l'est des falaises de Scarborough et Colborne

6a. **Baie Frenchman** - région de la baie uniquement

6b. **Port de Whitby** - région du port uniquement

7. **Rivière Ganaraska** - entre l'embouchure de la rivière et l'échelle à poissons de Port Hope

8. **Partie nord-est du lac Ontario** - entre l'est de Colborne, le sud de l'île Main Duck et Pointe Traverse

9. **Partie supérieure de la baie de Quinte** - entre Trenton et Deseronto

10. **Partie centrale de la baie de Quinte** - entre le sud de Deseronto et Glenora

11. **Partie inférieure de la baie de Quinte/partie est du lac Ontario** - entre Glenora et Kingston, y compris les eaux libres entre la partie nord de l'île Main Duck et l'île Wolfe, et du seuil de l'île Main Duck jusqu'à Pointe Traverse

Location/ Emplacement	Species/ Espèces	Fish size in centimetres (inches) Longueur du poisson en centimètres (pouces) 15-20 (6-8)	20-25 (8-10)	25-30 (10-12)	30-35 (12-14)	35-45 (14-18)	45-55 (18-22)	55-65 (22-26)	65-75 (26-30)	> 75 (30)
Lake Ontario Lac Ontario	Rainbow Trout[5] Truite arc-en-ciel[5]									
1a. Upper Niagara River Cours supérieur de la rivière Niagara	Northern Pike[2] Brochet[2]									
	Smallmouth Bass[5,7] Achigan à petite bouche[5,7]					4				
	Largemouth Bass[2] Achigan à grande bouche[2]									
	Yellow Perch[5] Perchaude[5]									
	White Bass[5] Bar blanc[5]	4								
	Rock Bass[5] Crapet de roche[5]									
	Brown Bullhead[2,7] Barbotte brune[2,7]									
	Carp[2,7] Carpe[2,7]								4	4
	Freshwater Drum[5,7] Malachigan[5,7]					4	4			
	White Sucker[5] Meunier noir[5]									
	Redhorse Sucker[1] Suceur rouge[1]							4		
	Rainbow Smelt[2] Éperlan arc-en-ciel[2]	4								
1b. Lower Niagara River Cours inférieur de la rivière Niagara	Chinook[5] Saumon quinnat[5]						2	2	2	1
	Rainbow Trout[5,7,8,9] Truite arc-en-ciel[5,7,8,9]							4	4	4
	Lake Trout[5] Truite de lac[5]							1	1	1
	Smallmouth Bass[5,7] Achigan à petite bouche[5,7]					4	4			
	Largemouth Bass[2] Achigan à grande bouche[2]									
	Yellow Perch[5,7] Perchaude[5,7]			4	4					

Location/ Emplacement	Species/ Espèces	Fish size in centimetres (inches) Longueur du poisson en centimètres (pouces) 15-20 (6-8)	20-25 (8-10)	25-30 (10-12)	30-35 (12-14)	35-45 (14-18)	45-55 (18-22)	55-65 (22-26)	65-75 (26-30)	> 75 > (30)
2. Western Lake Ontario Partie ouest du lac Ontario *Continued/Suite*	Yellow Perch[2] Perchaude[2]									
	White Perch[2,7] Baret[2,7]				2					
	White Bass[2,7] Bar blanc[2,7]									
	Brown Bullhead[2] Barbotte brune[2]									
	Channel Catfish[2,7] Barbue de rivière[2,7]						4	4	4	2
	Freshwater Drum[2] Malachigan[2]					4	2			
	Carp[2,7] Carpe[2,7]						4	2	1	
	Rainbow Smelt[2,7] Éperlan arc-en-ciel[2,7]	2								
2a. Jordan Harbour Port de Jordan 4311/7922 Niagara R.M./Municipalité régionale de Niagara	Largemouth Bass[2] Achigan à grande bouche[2]					4	2			
	Yellow Perch[2] Perchaude[2]									
	White Perch[2] Baret[2]									
	White Crappie[2] Marigane blanc[2]									
	Pumpkinseed[2] Crapet-soleil[2]									
	Bluegill[2] Crapet arlequin[2]									
	Brown Bullhead[2] Barbotte brune[2]					4				
	Channel Catfish[2] Barbue de rivière[2]					4	2	1	1	
	Carp[2] Carpe[2]						4	2	1	1

		15-20 (6-8)	20-25 (8-10)	25-30 (10-12)	30-35 (12-14)	35-45 (14-18)	45-55 (18-22)	55-65 (22-26)	65-75 (26-30)	> 75 (30)
	White Perch[2] / Baret[2]		2	1	◆					
	White Bass[5] / Bar blanc[5]	⇦	⇦	4	2					
	Rock Bass[2,7] / Crapet de roche[2,7]	⇦	⇦	4						
	Bluegill[2] / Crapet arlequin[2]	⇦								
	Brown Bullhead[3,7] / Barbotte brune[3,7]			⇦	⇦	4				
	Channel Catfish[5] / Barbue de rivière[5]				⇦	4	2	2	2	
	Freshwater Drum[5,7] / Malachigan[5,7]	⇦	⇦	⇦	⇦	⇦				
	Carp[2,7] / Carpe[2,7]					⇦	4	4	2	2
	White Sucker[5] / Meunier noir[5]			⇦	⇦	4	4			
	Redhorse Sucker[5] / Suceur rouge[5]				4	2	2			
	American Eel[5,7] / Anguille d'Amérique[5,7]							4	4	4
	Rainbow Smelt[2] / Éperlan arc-en-ciel[2]	2								
2. Western Lake Ontario / Partie ouest du lac Ontario	Chinook[7,8,9] / Saumon quinnat[7,8,9]				⇦	⇦	⇦	4	2	1
	Coho[5,7,8] / Saumon coho[5,7,8]					4	4	2	2	2
	Rainbow Trout[5,7,8,9] / Truite arc-en-ciel[5,7,8,9]					⇦	⇦	4	4	2
	Brown Trout[5,7,8,9] / Truite brune[5,7,8,9]				⇦	4	4	2	2	
	Lake Trout[5,7,8,9] / Truite de lac[5,7,8,9]			⇦	⇦	4	2	1	◆	◆
	Walleye[2,7] / Doré[2,7]		⇦	⇦	⇦	⇦	⇦	4	4	2
	Northern Pike[2] / Brochet[2]					⇦	⇦	⇦	⇦	⇦
	Smallmouth Bass[2,7] / Achigan à petite bouche[2,7]		⇦	⇦	⇦	4	4			

Continued top right
Suite colonne de droite

⇦ **Women of childbearing age and children under 15 should only consume fish represented by the clear fish symbol-no more than 4 meals per month.**

		15-20 (6-8)	20-25 (8-10)	25-30 (10-12)	30-35 (12-14)	35-45 (14-18)	45-55 (18-22)	55-65 (22-26)	65-75 (26-30)	> 75 (30)
3. Hamilton Harbour / Port de Hamilton 4317/7950 Hamilton-Wentworth R M / Municipalité régionale de Hamilton-Wentworth	Brown Trout[5,7,8] / Truite brune[5,7,8]						4	2		
	Yellow Perch[5,8] / Perchaude[5,8]	⇦	⇦	⇦						
	White Perch[5,8] / Baret[5,8]		4	2	2					
	White Bass[5,8] / Bar blanc[5,8]			4	2					
	Black Crappie[5,8] / Marigane noire[5,8]	⇦	⇦	4	2					
	Brown Bullhead[5,8] / Barbotte brune[5,8]	⇦	4	4	4	2				
	Channel Catfish[5,7,8] / Barbue de rivière[5,7,8]			2	1	◆	◆	◆		
	Freshwater Drum[5,7,8] / Malachigan[5,7,8]					4	2			
	Carp[5,7,8] / Carpe[5,7,8]			⇦	⇦	⇦	2	2	1	1
	White Sucker[5,8] / Meunier noir[5,8]		⇦	⇦	⇦	4				
	Rainbow Smelt[5,8] / Éperlan arc-en-ciel[5,8]	2								
4. Toronto Offshore Area (Clarkson Harbour to Scarborough Bluffs) / Zone extracôtière de Toronto (entre le havre Clarkson et les falaises de Scarborough)	Chinook[2,7] / Saumon quinnat[2,7]					4	4	4	2	2
	Brown Trout[2,7] / Truite brune[2,7]					2	2	2	1	1
	Lake Trout[5,7] / Truite de lac[5,7]		⇦	⇦	⇦	⇦	4	1	◆	◆
	Yellow Perch[2] / Perchaude[2]	⇦	⇦	⇦	⇦					
	Brown Bullhead[2] / Barbotte brune[2]	⇦	⇦	⇦	⇦					
	Carp[2] / Carpe[2]				⇦	⇦	⇦	4	2	1
	White Sucker[5] / Meunier noir[5]			⇦	⇦	⇦	⇦			
4a. Toronto Waterfront Area / Secteur riverain de Toronto	Brown Trout[2,7] / Truite brune[2,7]						2	2	1	1
	Lake Trout[2] / Truite de lac[2]					2	2	1	◆	◆

Continued next page
Suite page suivante

⇦ **Les femmes en âge de procréer et les enfants de moins de 15 ans ne doivent consommer que les poissons illustrés du symbole du poisson clair et pas plus de quatre fois par mois.**

Location/ Emplacement	Species/ Espèces	Fish size in centimetres (inches) Longueur du poisson en centimètres (pouces) 15-20 (6-8)	20-25 (8-10)	25-30 (10-12)	30-35 (12-14)	35-45 (14-18)	45-55 (18-22)	55-65 (22-26)	65-75 (26-30)	> 75 > (30)
4a. Toronto Waterfront Area Secteur riverain de Toronto *Continued/Suite*	Northern Pike[8] Brochet[8]					⇦	⇦	⇦	⇦	⇦
	Largemouth Bass[2,9] Achigan à grande bouche[2,9]	⇦	⇦	⇦	⇦	4				
	Yellow Perch[2] Perchaude[2]	⇦	⇦	⇦	⇦					
	White Perch[2] Baret[2]	⇦	4	2						
	Rock Bass[2] Crapet de roche[2]	⇦	4							
	Pumpkinseed[2] Crapet-soleil[2]	⇦								
	Bluegill[2] Crapet arlequin[2]	⇦								
	Brown Bullhead[2] Barbotte brune[2]	⇦	⇦	⇦	⇦	4				
	Carp[7,8] Carpe[7,8]						2	2	2	1
	White Sucker[5,7,8] Meunier noir[5,7,8]			⇦	⇦	⇦	4			
	Rainbow Smelt[5,7] Éperlan arc-en-ciel[5,7]	2								
5. Credit River (spawning runs) Rivière Credit (frayères) 4335/7943 Peel R.M. Municipalité régionale de Peel	Chinook[5,7,8,9] Saumon quinnat[5,7,8,9]							2	2	1
	Coho[5,7,8,9] Saumon coho[5,7,8,9]					4	4	4	4	4
	Rainbow Trout[5,7,8,9] Truite arc-en-ciel[5,7,8,9]					⇦	4	2	2	1
	Brown Trout[5,7,8,9] Truite brune[5,7,8,9]						⇦	4	2	
6. Northwestern Lake Ontario Partie nord-ouest du lac Ontario	Chinook[2,7] Saumon quinnat[2,7]					⇦	4	4	4	2
	Rainbow Trout[5,7] Truite arc-en-ciel[5,7]						4	4	4	4
	Brown Trout[2,7] Truite brune[2,7]				⇦	4	4	4		

Location/ Emplacement	Species/ Espèces	Fish size in centimetres (inches) Longueur du poisson en centimètres (pouces) 15-20 (6-8)	20-25 (8-10)	25-30 (10-12)	30-35 (12-14)	35-45 (14-18)	45-55 (18-22)	55-65 (22-26)	65-75 (26-30)	> 75 > (30)
6b. Whitby Harbour Port de Whitby 4352/7856 Durham R.M. Municipalité régionale de Durham	Northern Pike[2,7] Brochet[2,7]							⇦	⇦	⇦
	Yellow Perch[2] Perchaude[2]	⇦	⇦	⇦	⇦					
	Brown Bullhead[2,7] Barbotte brune[2,7]	1	1							
	Carp[2,7] Carpe[2,7]								1	1
	White Sucker[2,7] Meunier noir[2,7]	⇦	⇦	⇦	⇦	⇦	⇦			
	American Eel[2] Anguille d'Amérique[2]								1	
7. Ganaraska River (spawning runs) Rivière Ganaraska (frayères) 4357/7818 Hope Twp./Canton de Hope Northumberland Co. Comté de Northumberland	Chinook[7,8,9] Saumon quinnat[7,8,9]							4	4	4
	Coho[8,9] Saumon coho[8,9]							4	4	
	Rainbow Trout[5,7,8,9] Truite arc-en-ciel[5,7,8,9]				⇦	4	4	4	2	2
	Brown Trout[5,7,8,9] Truite brune[5,7,8,9]				⇦	⇦	4	4	1	
	Lake Trout[7,8,9] Truite de lac[7,8,9]							2	1	⬅
8. Northeastern Lake Ontario Partie nord-est du lac Ontario	Chinook[7,8,9] Saumon quinnat[7,8,9]				⇦	4	4	2	2	1
	Rainbow Trout[2] Truite arc-en-ciel[2]					⇦	4	2	2	1
	Brown Trout[2,7] Truite brune[2,7]						2	1		
	Lake Trout[7,8,9] Truite de lac[7,8,9]			⇦	⇦	⇦	4	2	2	2
	Walleye[5] Doré[5]				⇦	⇦	⇦	4	2	
	Smallmouth Bass[2] Achigan à petite bouche[2]		⇦	⇦	4	4				
	Yellow Perch[2] Perchaude[2]	⇦								

		15-20 (6-8)	20-25 (8-10)	25-30 (10-12)	30-35 (12-14)	35-45 (14-18)	45-55 (18-22)	55-65 (22-26)	65-75 (26-30)	> 75 (30)
	Lake Trout[2,7] Truite de lac[2,7]						1	1		
	Walleye[2] Doré[2]						4	4	2	2
	Smallmouth Bass[2] Achigan à petite bouche[2]					4	2			
	Yellow Perch[2] Perchaude[2]									
	White Bass[2] Bar blanc[2]				4	2				
	Brown Bullhead[5] Barbotte brune[5]									
	Carp[2] Carpe[2]							4	2	2
	Rainbow Smelt[2] Éperlan arc-en-ciel[2]	2	2							
	Gizzard Shad[2] Alose à gésier[2]					4	4			
6a. Frenchman Bay **Baie Frenchman** 4349/7905 Durham R M Municipalité régionale de Durham	Northern Pike[2] Brochet[2]									4
	Smallmouth Bass[2] Achigan à petite bouche[2]									
	Yellow Perch[2] Perchaude[2]									
	White Perch[2] Baret[2]				4					
	White Bass[2] Bar blanc[2]									
	Brown Bullhead[2] Barbotte brune[2]				4	2				
	Carp[2] Carpe[2]							4	2	1
	White Sucker[2] Meunier noir[2]									
	Gizzard Shad[2] Alose à gésier[2]					4	4			

Women of childbearing age and children under 15 should only consume fish represented by the clear fish symbol-no more than 4 meals per month.

		15-20 (6-8)	20-25 (8-10)	25-30 (10-12)	30-35 (12-14)	35-45 (14-18)	45-55 (18-22)	55-65 (22-26)	65-75 (26-30)	> 75 (30)
	Rock Bass[2] Crapet de roche[2]									
	American Eel[2] Anguille d'Amérique[2]						1	1		
9. Upper Bay of Quinte **Partie supérieure de la baie de Quinte**	Chinook[2,7] Saumon quinnat[2,7]									4
	Walleye[5,8,9] Doré[5,8,9]						4	4	2	2
	Northern Pike[8] Brochet[8]									
	Smallmouth Bass[2] Achigan à petite bouche[2]									
	Largemouth Bass[1] Achigan à grande bouche[1]									
	Yellow Perch[5,8] Perchaude[5,8]									
	White Perch[2] Baret[2]									
	Whitefish[2,7] Grand corégone[2,7]					2	1			
	Pumpkinseed[2] Crapet-soleil[2]									
	Brown Bullhead[2] Barbotte brune[2]									
	Channel Catfish[2] Barbue de rivière[2]									
	Freshwater Drum[5] Malachigan[5]									
	White Sucker[2] Meunier noir[2]									
	American Eel[2,7] Anguille d'Amérique[2,7]									4
10. Middle Bay of Quinte **Partie centrale de la baie de Quinte**	Chinook[2,7] Saumon quinnat[2,7]									4
	Walleye[5,7,8,9] Doré[5,7,8,9]						4	4	2	
	Northern Pike[2] Brochet[2]									
Continued next page *Suite page suivante*	Smallmouth Bass[2] Achigan à petite bouche[2]									

Les femmes en âge de procréer et les enfants de moins de 15 ans ne doivent consommer que les poissons illustrés du symbole du poisson clair et pas plus de quatre fois par mois.

Location/ Emplacement	Species/ Espèces	Fish size in centimetres (inches) Longueur du poisson en centimètres (pouces) 15-20 (6-8)	20-25 (8-10)	25-30 (10-12)	30-35 (12-14)	35-45 (14-18)	45-55 (18-22)	55-65 (22-26)	65-75 (26-30)	> 75 > (30)
10. Middle Bay of Quinte Partie centrale de la baie de Quinte *Continued/Suite*	Yellow Perch[5,7] Perchaude[5,7]									
	White Perch[2,7] Barel[2,7]									
	Whitefish[2,7] Grand corégone[2,7]					2	1			
	Pumpkinseed[2] Crapet-soleil[2]									
	Brown Bullhead[2] Barbotte brune[2]									
	Channel Catfish[2,7] Barbue de rivière[2,7]						4	2	1	
	Freshwater Drum[5] Malachigan[5]							4		
	White Sucker[8,9] Meunier noir[8,9]									
	American Eel[2] Anguille d'Amérique[2]								4	4
	Gizzard Shad[2] Alose à gésier[2]					4				
11. Lower Bay of Quinte/ Eastern Lake Ontario Partie inférieure de la baie de Quinte/partie est du lac Ontario	Chinook[7,8,9] Saumon quinnat[7,8,9]						4	2	2	2
	Brown Trout[7,8,9] Truite brune[7,8,9]						4	2	2	
	Lake Trout[2,7] Truite de lac[2,7]						4	2	1	
	Walleye[5,7,9] Doré[5,7,9]						4	4	2	
	Northern Pike[2] Brochet[2]							4	2	2
	Smallmouth Bass[8,9] Achigan à petite bouche[8,9]					4				
	Yellow Perch[2] Perchaude[2]			4						
	White Perch[2] Barel[2]									

	15-20 (6-8)	20-25 (8-10)	25-30 (10-12)	30-35 (12-14)	35-45 (14-18)	45-55 (18-22)	55-65 (22-26)	65-75 (26-30)	> 75 > (30)
Rock Bass[2] Crapet de roche[2]	⇦								
Whitefish[7,8,9] Grand corégone[7,8,9]	⇦	⇦	⇦	⇦	⇦	2	1		
Freshwater Drum[2] Malachigan[2]				⇦	⇦	4			
White Sucker[2] Meunier noir[2]		⇦	⇦	⇦	⇦	4			
American Eel[2,7] Anguille d'Amérique[2,7]								2	2
Rainbow Smelt[2] Éperlan arc-en-ciel[2]	⇦								

⇦ **Women of childbearing age and children under 15 should only consume fish represented by the clear fish symbol-no more than 4 meals per month.**

⇦ **Les femmes en âge de procréer et les enfants de moins de 15 ans ne doivent consommer que les poissons illustrés du symbole du poisson clair et pas plus de quatre fois par mois.**

St. Lawrence River
Fleuve Saint-Laurent

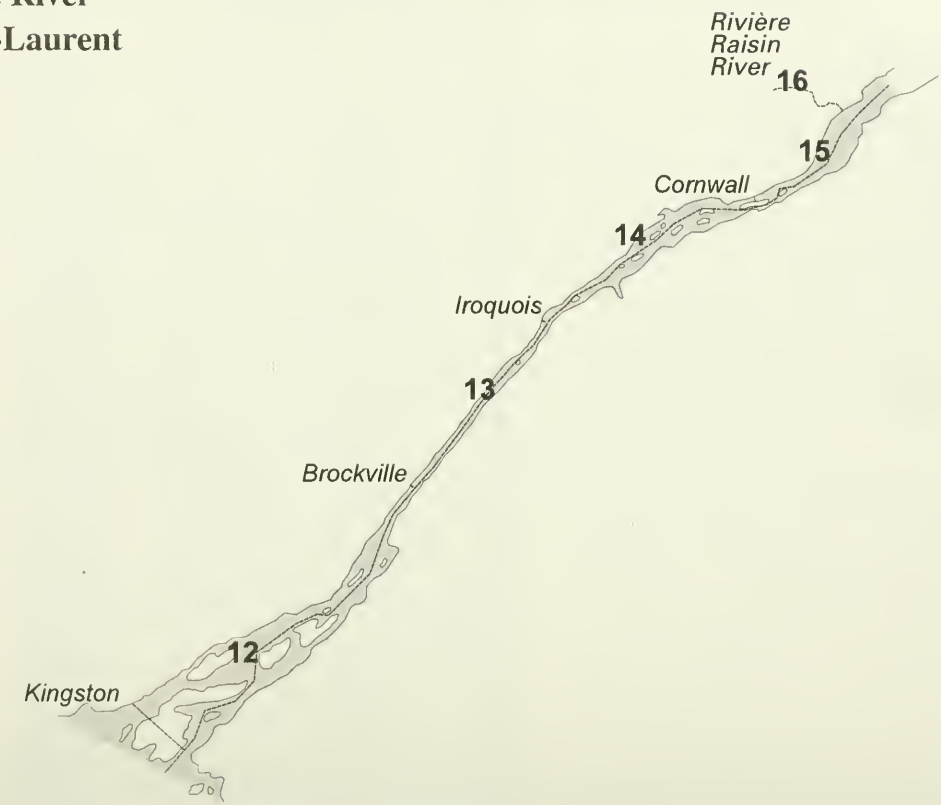

St. Lawrence River Block Descriptors

12. **Thousand Islands area** - St. Lawrence River from east of Kingston to Brockville
13. **Middle Corridor** - St. Lawrence River from east of Brockville to Iroquois
14. **Lake St. Lawrence** - St. Lawrence River from east of Iroquois to Cornwall
15. **Lake St. Francis** - St. Lawrence River from east of Cornwall to Quebec border
16. **Raisin River** - spawning run in the river including offshore area to 10m. depth

Fleuve Saint-Laurent–Blocs descriptifs

12. **Environs des Mille-Îles** - Fleuve Saint-Laurent entre l'est de Kingston et Brockville
13. **Cours moyen** - Fleuve Saint-Laurent entre l'est de Brockville et Iroquois
14. **Lac St. Lawrence** - Fleuve Saint-Laurent entre l'est d'Iroquois et Cornwall
15. **Lac Saint-François** - Fleuve Saint-Laurent entre l'est de Cornwall et la frontière du Québec
16. **Rivière Raisin** - frayères de la rivière et au large jusqu'à 10 mètres de profondeur

Location/ Emplacement	Species/ Espèces	Fish size in centimetres (inches) Longueur du poisson en centimètres (pouces) 15-20 (6-8)	20-25 (8-10)	25-30 (10-12)	30-35 (12-14)	35-45 (14-18)	45-55 (18-22)	55-65 (22-26)	65-75 (26-30)	> 75 > (30)
St. Lawrence River Fleuve Saint-Laurent **12. Thousand Islands area Environs des Milles îles**	Walleye[2,9] Doré[2,9]			◁	◁	◁	◁	4	2	
	Northern Pike[5,8] Brochet[5,8]	◁	◁	◁	◁	◁	◁	4	4	4
	Smallmouth Bass[5,8] Achigan à petite bouche[5,8]	◁	◁	◁	◁	4	2			
	Yellow Perch[5,8] Perchaude[5,8]	◁	◁	◁						
	Rock Bass[5] Crapet de roche[5]	◁	◁							
	Pumpkinseed[5] Crapet-soleil[5]	◁	◁							
	Brown Bullhead[5,8] Barbotte brune[5,8]	◁	◁	◁	◁					
	Carp[5,8] Carpe[5,8]							4	4	2
	White Sucker[5,8] Meunier noir[5,8]					◁	◁	◁	4	
	American Eel[5] Anguille d'Amérique[5]						◁	4	4	4
St. Lawrence River Fleuve Saint-Laurent **13. Middle Corridor Cours moyen**	Walleye[2] Doré[2]					◁	◁			
	Northern Pike[5] Brochet[5]					◁	◁	4	4	2
	Smallmouth Bass[5] Achigan à petite bouche[5]		◁	◁	◁	4				
	Yellow Perch[5] Perchaude[5]	◁	◁	4	4					
	Rock Bass[5] Crapet de roche[5]	◁	4							
	Pumpkinseed[5] Crapet-soleil[5]	◁	◁							
	Brown Bullhead[5] Barbotte brune[5]		◁	◁	◁	4				
	Carp[5] Carpe[5]						4	2	1	1

Location/ Emplacement	Species/ Espèces	Fish size in centimetres (inches) Longueur du poisson en centimètres (pouces) 15-20 (6-8)	20-25 (8-10)	25-30 (10-12)	30-35 (12-14)	35-45 (14-18)	45-55 (18-22)	55-65 (22-26)	65-75 (26-30)	> 75 > (30)
St. Lawrence River Fleuve Saint-Laurent **15. Lake St. Francis Lac Saint-François** *Continued/suite*	Brown Bullhead[2] Barbotte brune[2]	◁	◁	◁	◁					
	Channel Catfish[8,9] Barbue de rivière[8,9]					4	2	1	◆	
	White Sucker[2,7] Meunier noir[2,7]					◁	◁	4		
	Redhorse Sucker[8,9] Suceur rouge[8,9]				◁	◁	4			
16. Lake St. Francis at Raisin River (spawning run) Lac Saint-François, à l'embouchure de la rivière Raisin (frayères)	Walleye[5,7,9] Doré[5,7,9]					4	4	2	2	◆
	White Sucker[5,9] Meunier noir[5,9]					◁	4			

		15-20 (6-8)	20-25 (8-10)	25-30 (10-12)	30-35 (12-14)	35-45 (14-18)	45-55 (18-22)	55-65 (22-26)	65-75 (26-30)	> 75 (> 30)
	White Sucker[5] Meunier noir[5]							4		
	American Eel[5] Anguille d'Amérique[5]								4	4
St. Lawrence River Fleuve Saint-Laurent **14. Lake St. Lawrence Lac St. Lawrence**	Walleye[5,9] Doré[5,9]							4	2	
	Northern Pike[5] Brochet[5]								4	4
	Smallmouth Bass[5] Achigan à petite bouche[5]			4	4	4				
	Yellow Perch[5,9] Perchaude[5,9]									
	White Perch[2] Baret[2]									
	Rock Bass[2] Crapet de roche[2]		4							
	Black Crappie[2] Marigane noire[2]									
	Brown Bullhead[2,9] Barbotte brune[2,9]									
	Carp[7,8] Carpe[7,8]							4	2	1
	White Sucker[5] Meunier noir[5]									
	American Eel[2] Anguille d'Amérique[2]						4			
St. Lawrence River Fleuve Saint-Laurent **15. Lake St. Francis Lac Saint-François**	Walleye[5,7,8,9] Doré[5,7,8,9]					4	4	2		
	Northern Pike[5,7] Brochet[5,7]						4	4	4	4
	Smallmouth Bass[5,8] Achigan à petite bouche[5,8]					4	2			
	Yellow Perch[5,7,8] Perchaude[5,7,8]			4						
	Rock Bass[2] Crapet de roche[2]		4							
	Pumpkinseed[2] Crapet-soleil[2]									

Continued top right
Suite colonne de droite

Women of childbearing age and children under 15 should only consume fish represented by the clear fish symbol-no more than 4 meals per month.

Les femmes en âge de procréer et les enfants de moins de 15 ans ne doivent consommer que les poissons illustrés du symbole du poisson clair et pas plus de quatre fois par mois.

Lake Erie
Lac Érié

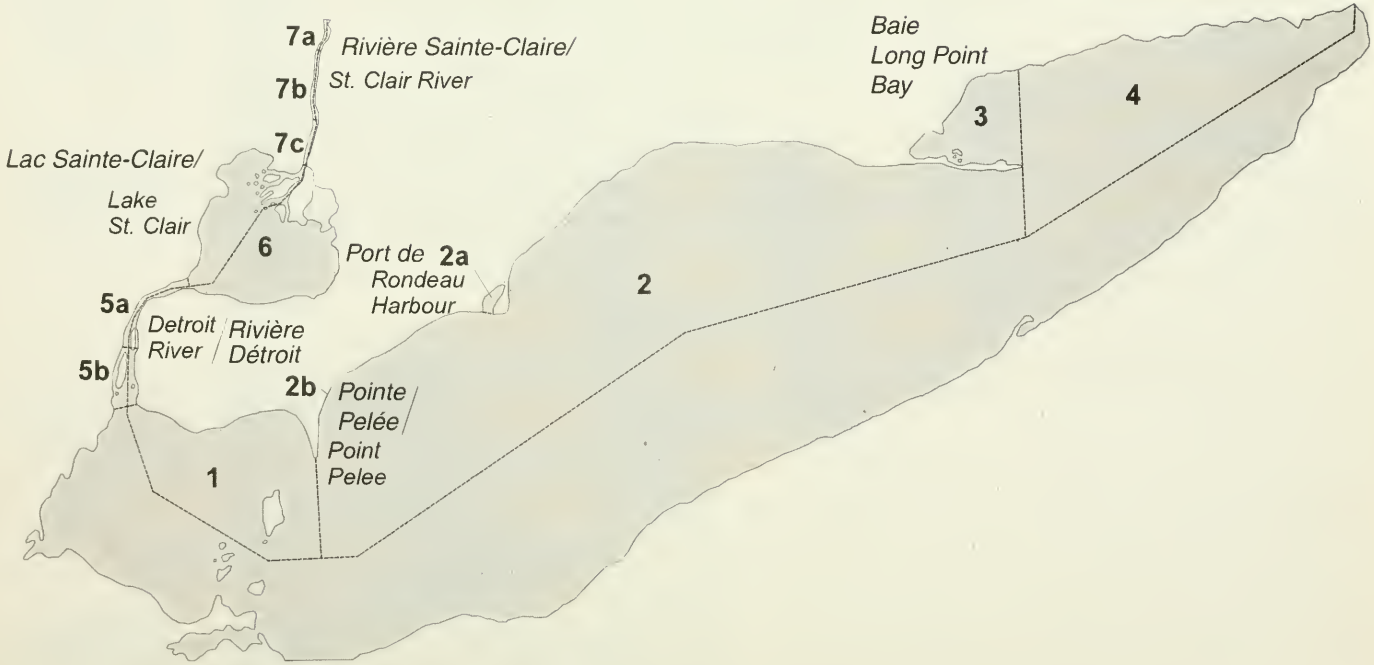

Lake Erie Block Descriptors

1. **Western Basin** - from the Detroit River mouth to Point Pelee
2. **Central Basin** - from east of Point Pelee to just west of Long Point Bay

2a. **Rondeau Bay** - Rondeau Harbour and immediate surrounding area

2b. **Wheatley Harbour** - Harbour and immediate vicinity

3. **Long Point Bay** - inner and outer bay area
4. **Eastern Basin** - from east of Long Point Bay to the Niagara River

5. Detroit River Block Descriptors

5a. **Upper** - from Lake St. Clair to Fighting Island

5b. **Lower** - from south of Fighting Island to Lake Erie

6. Lake St. Clair

7. St. Clair River Block Descriptors

7a. **Upper** - from Lake Huron to just north of Ethyl Corp.

7b. **Middle** - from Ethyl Corp./Stag Island to just north of Lambton Generating Station

7b. **Lower** - from Lambton Generating Station to Lake St. Clair

Lac Érié–Blocs descriptifs

1. **Bassin ouest** - entre l'embouchure de la rivière Détroit et Pointe Pelée
2. **Bassin du centre** - entre l'est de la Pointe Pelée et l'ouest de la baie Long Point

2a. **Baie Rondeau** - port de Rondeau et environs immédiats

2b. **Port de Wheatley** - environs immédiats

3. **Baie Long Point** - arrière-port et avant-port
4. **Bassin est** - entre l'est de la baie Long Point et la rivière Niagara

5. Rivière Détroit–Blocs descriptifs

5a. **Cours supérieur de la rivière Détroit** - entre le lac Sainte-Claire et l'île Fighting

5b. **Cours inférieur de la rivière Détroit** - entre le sud de l'île Fighting et le lac Érié

6. Lac Sainte-Claire

7. Rivière Sainte-Claire–Blocs descriptifs

7a. **Cours supérieur de la rivière Sainte-Claire** - du lac Huron au nord de la société Ethyl Corp.

7b. **Cours moyen de la rivière Sainte-Claire** - de la société Ethyl Corp. et l'île Stag au nord de la centrale électrique de Lambton

7c. **Cours inférieur de la rivière Sainte-Claire** - de la centrale électrique de Lambton au lac Sainte-Claire

Location/ Emplacement	Species/ Espèces	Fish size in centimetres (inches) Longueur du poisson en centimètres (pouces) 15-20 (6-8)	20-25 (8-10)	25-30 (10-12)	30-35 (12-14)	35-45 (14-18)	45-55 (18-22)	55-65 (22-26)	65-75 (26-30)	> 75 (> 30)
Lake Erie Lac Érié										
1. Western Basin Bassin ouest	Coho[2,7,9] Saumon coho[2,7,9]						4	4	4	
	Walleye[2,7,9] Doré[2,7,9]								4	
	Smallmouth Bass[2] Achigan à petite bouche[2]									
	Yellow Perch[2] Perchaude[2]									
	White Perch[2] Baret[2]									
	Whitefish[2,7] Grand corégone[2,7]									
	White Bass[2,7,9] Bar blanc[2,7,9]									
	Channel Catfish[2,7,9] Barbue de rivière[2,7,9]					4	2	2		
	Carp[2,7] Carpe[2,7]					4	4	2	2	2
	Freshwater Drum[2,9] Malachigan[2,9]									
	White Sucker[2] Meunier noir[2]						4			
	Rainbow Smelt[2] Éperlan arc-en-ciel[2]									
2. Central Basin Bassin du centre	Coho[2] Saumon coho[2]								4	
	Rainbow Trout[2,7] Truite arc-en-ciel[2,7]							4	4	
	Walleye[2,7,9] Doré[2,7,9]									
	Yellow Perch[2] Perchaude[2]									
	White Perch[2] Baret[2]									
	Whitefish[2] Grand corégone[2]									

Location/ Emplacement	Species/ Espèces	Fish size in centimetres (inches) Longueur du poisson en centimètres (pouces) 15-20 (6-8)	20-25 (8-10)	25-30 (10-12)	30-35 (12-14)	35-45 (14-18)	45-55 (18-22)	55-65 (22-26)	65-75 (26-30)	> 75 (> 30)
2b. Wheatley Harbour Port de Wheatley *Continued/Suite*	Channel Catfish[2] Barbue de rivière[2]									
	Carp[2] Carpe[2]							4	4	
	Freshwater Drum[2] Malachigan[2]									
3. Long Point Bay Baie Long Point	Coho[2,9] Saumon coho[2,9]									
	Rainbow Trout[2,9] Truite arc-en-ciel[2,9]									
	Lake Trout[2,9] Truite de lac[2,9]								4	2
	Walleye[2,9] Doré[2,9]								4	4
	Northern Pike[2] Brochet[2]								4	
	Smallmouth Bass[2,9] Achigan à petite bouche[2,9]						4			
	Largemouth Bass[2] Achigan à grande bouche[2]					4				
	Yellow Perch[5] Perchaude[5]					4				
	White Perch[2] Baret[2]									
	White Bass[2] Bar blanc[2]					4				
	Rock Bass[2] Crapet de roche[2]									
	Black Crappie[2] Marigane noire[2]									
	Pumpkinseed[2] Crapet-soleil[2]									
	Bluegill[2] Crapet arlequin[2]									
	Brown Bullhead[2,9] Barbotte brune[2,9]									

		15-20 (6-8)	20-25 (8-10)	25-30 (10-12)	30-35 (12-14)	35-45 (14-18)	45-55 (18-22)	55-65 (22-26)	65-75 (26-30)	>75 (>30)
	White Bass[2] / Bar blanc[2]					4				
	Channel Catfish[2,9] / Barbue de rivière[2,9]			4	4	2	2			
	Freshwater Drum[2] / Malachigan[2]						4			
	White Sucker[1] / Meunier noir[1]									
	Carp[2] / Carpe[2]								4	
	Rainbow Smelt[4] / Éperlan arc-en-ciel[2]									
2a. Rondeau Bay / Baie Rondeau 4217/8153 Kent Co / Comté de Kent	Northern Pike[2] / Brochet[2]									
	Largemouth Bass[2] / Achigan à grande bouche[2]					4				
	Yellow Perch[2] / Perchaude[2]									
	White Perch[2] / Baret[2]									
	Black Crappie[2] / Marigane noire[2]									
	White Crappie[1] / Marigane blanche[1]									
	Pumpkinseed[2] / Crapet-soleil[2]									
	Bluegill[2] / Crapet arlequin[2]									
	Channel Catfish[2] / Barbue de rivière[2]					2				
	Carp[2] / Carpe[2]							4	4	
	Freshwater Drum[2] / Malachigan[2]					2				
2b. Wheatley Harbour / Port de Wheatley 4206/8227 Romney Twp /Canton de Romney Kent Co /Comté de Kent	Yellow Perch[2] / Perchaude[2]									
	White Bass[2] / Bar blanc[2]									
	Brown Bullhead[2] / Barbotte brune[2]									
Continued top right / Suite colonne de droite										

Women of childbearing age and children under 15 should only consume fish represented by the clear fish symbol-no more than 4 meals per month.

		15-20 (6-8)	20-25 (8-10)	25-30 (10-12)	30-35 (12-14)	35-45 (14-18)	45-55 (18-22)	55-65 (22-26)	65-75 (26-30)	>75 (>30)
	Channel Catfish[2] / Barbue de rivière[2]								4	
	Carp[2] / Carpe[2]								4	
	Freshwater Drum[2] / Malachigan[2]						4	2		
	White Sucker[2] / Meunier noir[2]									
	Rainbow Smelt[5] / Éperlan arc-en-ciel[5]									
	Bowfin[2] / Poisson-castor[2]									
4. Eastern Basin / Bassin est	Coho[2,7,9] / Saumon coho[2,7,9]									
	Rainbow Trout[2,9] / Truite arc-en-ciel[2,9]									
	Lake Trout[2,7] / Truite de lac[2,7]							4	4	4
	Walleye[2,7,9] / Doré[2,7,9]									
	Smallmouth Bass[2] / Achigan à petite bouche[2]									
	Yellow Perch[2] / Perchaude[2]									
	White Perch[2] / Baret[2]									
	Whitefish[2,7] / Grand corégone[2,7]									
	White Bass[2] / Bar blanc[2]					4				
	Rock Bass[1] / Crapet de roche[1]									
	Brown Bullhead[2] / Barbotte brune[2]									
	Channel Catfish[2,9] / Barbue de rivière[2,9]							4	4	4
	Freshwater Drum[2] / Malachigan[2]					4	4			
	Ling[2] / Lotte[2]									

Les femmes en âge de procréer et les enfants de moins de 15 ans ne doivent consommer que les poissons illustrés du symbole du poisson clair et pas plus de quatre fois par mois.

Location/ Emplacement	Species/ Espèces	Fish size in centimetres (inches) Longueur du poisson en centimètres (pouces) 15-20 (6-8)	20-25 (8-10)	25-30 (10-12)	30-35 (12-14)	35-45 (14-18)	45-55 (18-22)	55-65 (22-26)	65-75 (26-30)	> 75 > (30)
Detroit River Rivière Détroit **5a. Upper Detroit River Cours supérieur de la rivière Détroit**	Walleye[2,7] Doré[2,7]						4	4		
	Northern Pike[2] Brochet[2]									
	Yellow Perch[2,7] Perchaude[2,7]	4	4							
	White Perch[2] Baret[2]									
	White Bass[2] Bar blanc[2]					4				
	Rock Bass[2] Crapet de roche[2]		4	4						
	Carp[7,8,9] Carpe[7,8,9]					4	2	1		
	Freshwater Drum[2] Malachigan[2]						2			
5b. Lower Detroit River Cours inférieur de la rivière Détroit	Walleye[8,9] Doré[8,9]							4		
	Yellow Perch[2] Perchaude[2]									
	White Bass[8,9] Bar blanc[8,9]					4				
	Rock Bass[2] Crapet de roche[2]									
	Channel Catfish[8,9] Barbue de rivière[8,9]				4	4				
	Carp[2,9] Carpe[2,9]					2	1	1		
6. Lake St. Clair Lac Sainte-Claire 4228/8240 Essex & Kent Cos Comtés d'Essex et de Kent	Walleye[5,7,8,9] Doré[5,7,8,9]						4	4		
	Northern Pike[5] Brochet[5]							4	4	4
	Smallmouth Bass[5] Achigan à petite bouche[5]					4	2			
	Largemouth Bass[2] Achigan à grande bouche[2]				4	2				
	Yellow Perch[5] Perchaude[5]									
	Redhorse Sucker[5] Suceur rouge[5]									
St. Clair River Rivière Sainte-Claire *Continued/Suite* **7b. Middle St. Clair River Cours moyen de la rivière Sainte-Claire**	Walleye[5,8] Doré[5,8]						4			
	Northern Pike[2] Brochet[2]								4	
	Yellow Perch[5] Perchaude[5]									
	Rock Bass[5] Crapet de roche[5]		4							
	Chinook[2] Saumon quinnat[2]									4
	Carp[5,7,8] Carpe[5,7,8]								4	
	Freshwater Drum[5] Malachigan[5]				4	4				
	White Sucker[5] Meunier noir[5]						4			
	Redhorse Sucker[2] Suceur rouge[2]						4			
	Gizzard Shad[5] Alose à gésier				4	4				
7b. Lower St. Clair River Cours inférieur de la rivière Sainte-Claire	Walleye[5,8] Doré[5,8]						4	2		
	Northern Pike[1] Brochet[1]								4	4
	Yellow Perch[2] Perchaude[2]			4	4					
	Rock Bass[2] Crapet de roche[2]		4	4						
	Bluegill[1] Crapet arlequin[1]		4							
	Carp[2,7] Carpe[2,7]						4	4		
	Freshwater Drum[2] Malachigan[2]				4	4				

	15-20 (6-8)	20-25 (8-10)	25-30 (10-12)	30-35 (12-14)	35-45 (14-18)	45-55 (18-22)	55-65 (22-26)	65-75 (26-30)	> 75 > (30)
White Perch[2 7] / Barel[2 7]			4	4					
White Bass[5] / Bar blanc[5]					4				
Rock Bass[5] / Crapet de roche[5]		4	4						
Black Crappie[5] / Marigane noire[5]				4					
Pumpkinseed[5] / Crapet-soleil[5]									
Bluegill[2] / Crapet arlequin[2]									
Brown Bullhead[5] / Barbotte brune[5]					4				
Channel Cattish[5 7 9] / Barbue de rivière[5 7 9]						4	2	2	2
Carp[5 7 8 9] / Carpe[5 7 8 9]							2	2	2
Freshwater Drum[5] / Malachigan[5]									
White Sucker[5 8 9] / Meunier noir[5 8 9]						4			
Quillback Carpsucker[5] / Couette[5]							4		
St. Clair River / Rivière Sainte-Claire									
7a. Upper St. Clair River / Cours supérieur de la rivière Sainte-Claire									
Walleye[5 8] / Doré[5 8]							4		
Northern Pike[6] / Brochet[6]									
Smallmouth Bass[2] / Achigan à petite bouche[2]									
Yellow Perch[5] / Perchaude[5]				4					
Rock Bass[2] / Crapet de roche[2]		4							
Lake Trout[2] / Truite de lac[2]							4	4	
Carp[5 7] / Carpe[5 7]							2	2	
White Sucker[5] / Meunier noir[5]						4			

Continued top right
Suite colonne de droite

Women of childbearing age and children under 15 should only consume fish represented by the clear fish symbol-no more than 4 meals per month.

	15-20 (6-8)	20-25 (8-10)	25-30 (10-12)	30-35 (12-14)	35-45 (14-18)	45-55 (18-22)	55-65 (22-26)	65-75 (26-30)	> 75 > (30)
White Sucker[2] / Meunier noir[2]						4			
Redhorse Sucker[2] / Suceur rouge[2]									
Gizzard Shad[2] / Alose à gésier[2]				2	1				

Les femmes en âge de procréer et les enfants de moins de 15 ans ne doivent consommer que les poissons illustrés du symbole du poisson clair et pas plus de quatre fois par mois.

Lake Huron
Lac Huron

Lake Huron Block Descriptors

Lake Huron

H1 open water south of Manitoulin Island - from Cockburn Island to just west of Fitzwilliam Island

H2 from Fitzwilliam Island to Stokes Bay

H3 from south of Stokes Bay to Point Clark

H4 from south of Point Clark to north of Grand Bend

H5 from Grand Bend to Point Edward

Georgian Bay

GB1 area bounded on the west side by Bold Point to Fitzwilliam Island and on the east side by south of Killarney Bay to the French River mouth.

GB2 area bounded on the west side by south of Fitzwilliam Island to Lion's Head and on the east side to the middle of the Bay.

GB3 area bounded on the west side by the middle of the Bay and on the east side from south of the French River mouth to the Moon River mouth.

GB4 southern Georgian Bay from south of Lion's Head to south of the Moon River mouth.

GB4a Collingwood Harbour - harbour area.

North Channel

NC1 north side of Manitoulin Island from St. Joseph Island to Serpent Harbour on the north side and Barrie Island on the south side.

NC2 north side of Manitoulin Island from east of Serpent Harbour to Killarney Bay on the north side and from Barrie Island to Bold Point on the south side.

St. Marys River

St. Marys River from Lake Superior to St. Joseph Channel

Lac Huron–Blocs descriptifs

Lac Huron

H1 Eaux libres au sud de l'île Manitoulin - entre l'île Cockburn et l'ouest de l'île Fitzwilliam

H2 Entre l'île Fitzwilliam et la baie Stokes

H3 Entre le sud de la baie Stokes et la pointe Clark

H4 Entre le sud de la pointe Clark et le nord de Grand Bend

H5 Entre Grand Bend et la pointe Edward

Baie Georgienne

GB1 Zone délimitée à l'ouest par la pointe Bold jusqu'à l'île Fitzwilliam, et à l'est par le sud de la baie Killarney jusqu'à l'embouchure de la rivière des Français.

GB2 Zone délimitée à l'ouest par le sud de l'île Fitzwilliam jusqu'à Lion's Head, et à l'est par le centre de la baie.

GB3 Zone délimitée à l'ouest par le centre de la baie, et à l'est par le sud de l'embouchure de la rivière des Français jusqu'à l'embouchure de la rivière Moon.

GB4 Zone du sud de la baie Georgienne qui s'étend du sud de Lion's Head jusqu'au sud de l'embouchure de la rivière Moon.

GB4a Port de Collingwood - région du port.

Chenal Nord

NC1 Zone au nord de l'île Manitoulin entre l'île St-Joseph et le havre Serpent au nord, et l'île Barrie au sud.

NC2 Zone au nord de l'île Manitoulin entre l'est du havre Serpent et la baie Killarney au nord, et entre l'île Barrie et la pointe Bold au sud.

Rivière St. Marys

Rivière St. Marys - entre lac Supérieur et le chenal St. Joseph

Location/ Emplacement	Species/ Espèces	Fish size in centimetres (inches) Longueur du poisson en centimètres (pouces) 15-20 (6-8)	20-25 (8-10)	25-30 (10-12)	30-35 (12-14)	35-45 (14-18)	45-55 (18-22)	55-65 (22-26)	65-75 (26-30)	> 75 (30)
Lake Huron H1 Lac Huron H1	Chinook[7,8,9] Saumon quinnat[7,8,9]									
	Rainbow Trout[2] Truite arc-en-ciel[2]									4
	Lake Trout[2,7] Truite de lac[2,7]							4		
	Splake[2] Truite moulac[2]									
	Yellow Perch[2] Perchaude[2]					4				
	Whitefish[2,7] Grand corégone[2,7]									
	Cisco[1] Cisco[1]									
	Channel Catfish[7,8,9] Barbue de rivière[7,8,9]							4	2	
	Carp[2,7] Carpe[2,7]						4	4	2	2
	Ling[2] Lotte[2]									
	White Sucker[2] Meunier noir[2]									
	Rainbow Smelt[2] Éperlan arc-en-ciel[2]									
Lake Huron H2 Lac Huron H2	Lake Trout[2,7] Truite de lac[2,7]						4	4	4	2
	Whitefish[2,7] Grand corégone[2,7]								2	
	Round Whitefish[2] Ménomini rond[2]									
	Cisco[2] Cisco[2]									
	Ling[2] Lotte[2]									
	Bloater[2] Cisco de fumage[2]									

Location/ Emplacement	Species/ Espèces	Fish size in centimetres (inches) Longueur du poisson en centimètres (pouces) 15-20 (6-8)	20-25 (8-10)	25-30 (10-12)	30-35 (12-14)	35-45 (14-18)	45-55 (18-22)	55-65 (22-26)	65-75 (26-30)	> 75 (30)
Lake Huron H4 Lac Huron H4	Chinook[2] Saumon quinnat[2]									
	Rainbow Trout[2] Truite arc-en-ciel[2]									
	Lake Trout[2,7] Truite de lac[2,7]								4	2
	Yellow Perch[2] Perchaude[2]					4				
	Whitefish[2,7] Grand corégone[2,7]							2	2	
	Ling[2] Lotte[2]							4	4	4
	Longnose Sucker[5] Meunier rouge[5]					4	2			
Lake Huron H5 Lac Huron H5	Chinook[5,7,9] Saumon quinnat[5,7,9]									
	Pink Salmon[2] Saumon rose[2]						4	4		
	Rainbow Trout[2] Truite arc-en-ciel[2]									
	Lake Trout[5,7] Truite de lac[5,7]							4	4	2
	Walleye[5,9] Doré[5,9]						4	4	4	
	Smallmouth Bass[5] Achigan à petite bouche[5]					4	4			
	Yellow Perch[2] Perchaude[2]				4	4				
	White Perch[2,7] Baret[2,7]			4						
	Whitefish[5,7] Grand corégone[5,7]									
	White Bass[2,7] Bar blanc[2,7]					4				
	Channel Catfish[5,7,9] Barbue de rivière[5,7,9]							4	4	1

Lake Huron H3
Lac Huron H3

	15-20 (6-8)	20-25 (8-10)	25-30 (10-12)	30-35 (12-14)	35-45 (14-18)	45-55 (18-22)	55-65 (22-26)	65-75 (26-30)	> 75 (> 30)
Rainbow Trout[5,7,8] / Truite arc-en-ciel[5,7,8]									4
Lake Trout[2,7] / Truite de lac[2,7]						4	4	4	
Brown Trout[2,7] / Truite brune[2,7]							4	4	
Walleye[2] / Doré[2]							4		
Northern Pike[1] / Brochet[1]									4
Smallmouth Bass[3] / Achigan à petite bouche[3]					2				
Yellow Perch[2] / Perchaude[2]									
Whitefish[2,7] / Grand corégone[2,7]							4	2	
Round Whitefish[2] / Ménomini rond[2]									
Channel Catfish[2,7] / Barbue de rivière[2,7]						4	4	4	
Carp[2,7,8] / Carpe[2,7,8]						4	2	1	
Ling[2] / Lotte[2]							4	4	
Bloater[8] / Cisco de fumage[8]									
Chub[2] / Chub[2]									
White Sucker[2] / Meunier noir[2]									
Longnose Sucker[2] / Meunier rouge[2]									
	35-45 (14-18)	45-55 (18-22)	55-65 (22-26)	65-75 (26-30)	75-90 (30-35)	> 90 (> 35)			
Chinook[2,7,9] / Saumon quinnat[2,7,9]						4			

Women of childbearing age and children under 15 should only consume fish represented by the clear fish symbol-no more than 4 meals per month.

	15-20 (6-8)	20-25 (8-10)	25-30 (10-12)	30-35 (12-14)	35-45 (14-18)	45-55 (18-22)	55-65 (22-26)	65-75 (26-30)	> 75 (> 30)
Carp[5,7,9] / Carpe[5,7,9]								4	2
Freshwater Drum[5] / Malachigan[5]						4	4		
Ling[5,7] / Lotte[5,7]							4	4	4
Bloater[5] / Cisco de fumage[5]									
Chub[2] / Chub[2]									
White Sucker[5] / Meunier noir[5]						4			
Rainbow Smelt[2] / Éperlan arc-en-ciel[2]	4								

Georgian Bay GB1
Baie Georgienne GB1

	15-20 (6-8)	20-25 (8-10)	25-30 (10-12)	30-35 (12-14)	35-45 (14-18)	45-55 (18-22)	55-65 (22-26)	65-75 (26-30)	> 75 (> 30)
Walleye[2] / Doré[2]							4	2	
Northern Pike[2] / Brochet[2]									
Yellow Perch[2] / Perchaude[2]									
Cisco[2,7] / Cisco[2,7]									
Chub[2] / Chub[2]									
White Sucker[2] / Meunier noir[2]									

Georgian Bay GB2
Baie Georgienne GB2

	15-20 (6-8)	20-25 (8-10)	25-30 (10-12)	30-35 (12-14)	35-45 (14-18)	45-55 (18-22)	55-65 (22-26)	65-75 (26-30)	> 75 (> 30)
Lake Trout[2,7] / Truite de lac[2,7]									
Whitefish[2] / Grand corégone[2]									
Round Whitefish[2] / Ménomini rond[2]									
Ling[2] / Lotte[2]									
Chub[2] / Chub[2]									

Les femmes en âge de procréer et les enfants de moins de 15 ans ne doivent consommer que les poissons illustrés du symbole du poisson clair et pas plus de quatre fois par mois.

Location/ Emplacement	Species/ Espèces	Fish size in centimetres (inches) Longueur du poisson en centimètres (pouces) 15-20 (6-8)	20-25 (8-10)	25-30 (10-12)	30-35 (12-14)	35-45 (14-18)	45-55 (18-22)	55-65 (22-26)	65-75 (26-30)	> 75 > (30)
Georgian Bay GB3 Baie Georgienne GB3	Lake Trout[2,7] Truite de lac[2,7]								4	4
	Walleye[2] Doré[2]						4	4	4	
	Northern Pike[2] Brochet[2]									
	Smallmouth Bass[2] Achigan à petite bouche[2]									
	Largemouth Bass[2] Achigan à grande bouche[2]					4				
	Yellow Perch[2] Perchaude[2]									
	Whitefish[2,7] Grand corégone[2,7]									
	Black Crappie[2] Marigane noire[2]				4					
	Brown Bullhead[2] Barbotte brune[2]					4				
	Ling[2] Lotte[2]						4	4		
	Chub[2] Chub[2]									
Georgian Bay GB4 Baie Georgienne GB4	Chinook[2,7,9] Saumon quinnat[2,7,9]									
	Pink Salmon[2] Saumon rose[2]									
	Rainbow Trout[2,7] Truite arc-en-ciel[2,7]									
	Lake Trout[2,7] Truite de lac[2,7]								4	4
	Walleye[2] Doré[2]							4	4	4
	Northern Pike[2] Brochet[2]									4
	Smallmouth Bass[2] Achigan à petite bouche[2]					4	4			

Location/ Emplacement	Species/ Espèces	Fish size in centimetres (inches) Longueur du poisson en centimètres (pouces) 15-20 (6-8)	20-25 (8-10)	25-30 (10-12)	30-35 (12-14)	35-45 (14-18)	45-55 (18-22)	55-65 (22-26)	65-75 (26-30)	> 75 > (30)
North Channel NC1 Chenal Nord NC1	Chinook[7,8] Saumon quinnat[7,8]							4	4	4
	Pink Salmon[8] Saumon rose[8]									
	Rainbow Trout[2] Truite arc-en-ciel[2]									
	Lake Trout[2,7] Truite de lac[2,7]									
	Walleye[7,8,9] Doré[7,8,9]							4	2	
	Northern Pike[2] Brochet[2]								4	4
	Smallmouth Bass[2] Achigan à petite bouche[2]									
	Yellow Perch[2] Perchaude[2]									
	Whitefish[2,7] Grand corégone[2,7]									
	Brown Bullhead[2] Barbotte brune[2]									
	Channel Catfish[8] Barbue de rivière[8]							4		
	Ling[2] Lotte[2]								4	
North Channel NC2 Chenal Nord NC2	Chinook[2,7] Saumon quinnat[2,7]									4
	Lake Trout[8] Truite de lac[8]									
	Splake[2,7] Truite moulac[2,7]								4	
	Walleye[7,8,9] Doré[7,8,9]									
	Northern Pike[2] Brochet[2]									
	Yellow Perch[2] Perchaude[2]									

	15-20 (6-8)	20-25 (8-10)	25-30 (10-12)	30-35 (12-14)	35-45 (14-18)	45-55 (18-22)	55-65 (22-26)	65-75 (26-30)	> 75 > (30)
Largemouth Bass[2] / Achigan à grande bouche[2]					4	4			
Yellow Perch[2] / Perchaude[2]									
Whitefish[2,7] / Grand corégone[2,7]									
Round Whitefish[2] / Ménomini rond[2]									
Black Crappie[2,7] / Marigane noire[2,7]									
Brown Bullhead[2] / Barbotte brune[2]									
Carp[7,8,9] / Carpe[7,8,9]									
Ling[2] / Lotte[2]									
Bloater[8] / Cisco de fumage[8]									
Chub[2] / Chub[2]									
White Sucker[2] / Meunier noir[2]									
Longnose Sucker[2] / Meunier rouge[2]									
Georgian Bay GB4a / Baie Georgienne GB4a — Collingwood Harbour, Port de Collingwood, 4429/8013, Collingwood Twp, Canton de Collingwood, Grey Co /Cté de Grey — Walleye[2] / Doré[2]							4	4	4
Smallmouth Bass[2] / Achigan à petite bouche[2]									
Yellow Perch[2] / Perchaude[2]				4					
Carp[2] / Carpe[2]						4	2	2	
White Sucker[2] / Meunier noir[2]									

Women of childbearing age and children under 15 should only consume fish represented by the clear fish symbol-no more than 4 meals per month.

	15-20 (6-8)	20-25 (8-10)	25-30 (10-12)	30-35 (12-14)	35-45 (14-18)	45-55 (18-22)	55-65 (22-26)	65-75 (26-30)	> 75 > (30)
Smallmouth Bass[2] / Achigan à petite bouche[2]									
Whitefish[2,7] / Grand corégone[2,7]							4		
Carp[2] / Carpe[2]							4	2	2
White Sucker[7,8,9] / Meunier noir[7,8,9]									
St. Marys River / Rivière St. Marys — Chinook[8,9] / Saumon quinnat[8,9]								4	4
Atlantic Salmon[2] / Saumon de l'Atlantique[2]								4	4
Pink Salmon[5,8,9] / Saumon rose[5,8,9]									
Rainbow Trout[2] / Truite arc-en-ciel[2]							4	4	
Walleye[8,9] / Doré[8,9]						4	4	2	
Northern Pike[5,8,9] / Brochet[5,8,9]									
Yellow Perch[2] / Perchaude[2]					4				
Brown Bullhead[2] / Barbotte brune[2]									
White Sucker[5,7,8,9] / Meunier noir[5,7,8,9]									
Longnose Sucker[2] / Meunier rouge[2]				4	4				

Les femmes en âge de procréer et les enfants de moins de 15 ans ne doivent consommer que les poissons illustrés du symbole du poisson clair et pas plus de quatre fois par mois.

Lake Superior
Lac Supérieur

Lake Superior Block Descriptors

1. **Border/Pie Island area** - from U.S. border to west of Pie Island
2. **Thunder Bay Outer Harbour area** - bay area north of Pie Island/ Thunder Cape - excluding Inner Harbour area
3. **Thunder Bay Inner Harbour** - inner harbour area around Kam and Mission River mouths
4. **Black Bay area** - Black Bay from north of Edward Island
5. **Pie Island/Schreiber Point area** - open water from Pie Island to Schreiber Point
6. **Nipigon Bay** - bay area from north of Simpson Island to Nipigon River mouth
7. **Schreiber Point/Sewell Point area** - open water from Schreiber Point to Sewell Point
8. **Jackfish Bay** - including Moberly and Tunnel Bays

8a. **Peninsula Harbour** - Harbour and immediate vicinity

9. **Michipicoten Island area** - open water from Sewell Point to Cape Gargantua
10. **Agawa Bay/Batchawana Bay area** - open water from south of Cape Gargantua to Batchawana Bay
11. **Goulais Bay area** - from south of Batchawana Bay to the St. Marys River

Lac Supérieur–Blocs descriptifs

1. **Environs de la frontière Ontario-États-Unis et de l'île Pie** - entre la frontière et l'ouest de l'île Pie
2. **Environs de l'avant-port de Thunder Bay** - partie de la baie au nord de l'île Pie et du cap Thunder - à l'exclusion de l'arrière-port
3. **Arrière-port de Thunder Bay** - près de l'embouchure des rivières Kam et Mission
4. **Environs de la baie Black** - partie de la baie Black au nord de l'île Edward
5. **Environs de l'île Pie et de la pointe Schreiber** - eaux libres entre l'île Pie et la pointe Schreiber
6. **Baie Nipigon** - partie de la baie entre le nord de l'île Simpson et l'embouchure de la rivière Nipigon
7. **Environs de la pointe Schreiber et de la pointe Sewell** - eaux libres entre les pointes Schreiber et Sewell
8. **Baie Jackfish** - y compris les baies Moberly et Tunnel

8a. **Port de Peninsula** - environs immédiats

9. **Environs de l'île Michipicoten** - eaux libres entre la pointe Sewell et le cap Gargantua
10. **Environs des baies Agawa et Batchawana** - eaux libres entre le sud du cap Gargantua et la baie Batchawana
11. **Environs de la baie Goulais** - entre le sud de la baie Batchawana et la rivière St. Marys

Location/ Lieu	Species/ Espèces	Fish size in centimetres (inches) Longueur du poisson en centimètres (pouces) 15-20 (6-8)	20-25 (8-10)	25-30 (10-12)	30-35 (12-14)	35-45 (14-18)	45-55 (18-22)	55-65 (22-26)	65-75 (26-30)	> 75 (30)
Lake Superior Lac Supérieur										
1. Border/Pie Island Environs de la frontière Ontario-États-Unis et de l'île Pie	Lake Trout[7,8] Truite de lac[7,8]							4	4	
	Walleye[2] Doré[2]							4		
	Northern Pike[2] Brochet[2]								4	4
	Whitefish[7,8] Grand corégone[7,8]						2	2	2	
	White Sucker[8] Meunier noir[8]									
2. Thunder Bay Outer Harbour area Environs de l'avant-port de Thunder Bay	Chinook[2] Saumon quinnat[2]									
	Lake Trout[7,8,9] Truite de lac[7,8,9]						2	1	1	
	Walleye[2] Doré[2]							4		
	Northern Pike[2] Brochet[2]								4	4
	Whitefish[7,8] Grand corégone[7,8]						2	2		
	Round Whitefish[2] Ménomini rond[2]									
	Cisco[2] Cisco[2]									
	White Sucker[2] Meunier noir[2]									
	Longnose Sucker[8] Meunier rouge[8]						4			
	Rainbow Smelt[2] Éperlan arc-en-ciel[2]									
3. Thunder Bay Inner Harbour area Arrière-port de Thunder Bay	Lake Trout[2] Truite de lac[2]									
	Walleye[8] Doré[8]						4	4		
	Northern Pike[2] Brochet[2]									4

Location/ Lieu	Species/ Espèces	Fish size in centimetres (inches) Longueur du poisson en centimètres (pouces) 15-20 (6-8)	20-25 (8-10)	25-30 (10-12)	30-35 (12-14)	35-45 (14-18)	45-55 (18-22)	55-65 (22-26)	65-75 (26-30)	> 75 (30)
5. Pie Island/Schreiber Point area Environs de l'île Pie et de la pointe Schreiber *(Continued/Suite)*	Longnose Sucker[8] Meunier rouge[8]									
6. Nipigon Bay Baie Nipigon	Chinook[8,9] Saumon quinnat[8,9]							4	2	
	Rainbow Trout[2,7] Truite arc-en-ciel[2,7]									
	Lake Trout[7,8,9] Truite de lac[7,8,9]									
	Yellow Perch[2] Perchaude[2]					4				
	Whitefish[7,8,9] Grand corégone[7,8,9]									
	White Sucker[8,9] Meunier noir[8,9]									
7. Schreiber Point/Sewell Point area Environs de la pointe Schreiber et de la pointe Sewell	Chinook[8,9] Saumon quinnat[8,9]									
	Rainbow Trout[8] Truite arc-en-ciel[8]						4	4	4	
	Lake Trout[2] Truite de lac[2]							1	1	1
	Walleye[2] Doré[2]				4	4	2			
	Round Whitefish[2] Ménomini rond[2]									
	Cisco[2] Cisco[2]									
	White Sucker[2] Meunier noir[2]									
8. Jackfish Bay Baie Jackfish	Lake Trout[7,8,9] Truite de lac[7,8,9]						4	4	2	
	Whitefish[2,7] Grand corégone[2,7]						4	1		
	Round Whitefish[2] Ménomini rond[2]									

		15-20 (6-8)	20-25 (8-10)	25-30 (10-12)	30-35 (12-14)	35-45 (14-18)	45-55 (18-22)	55-65 (22-26)	65-75 (26-30)	> 75 (30)
	Whitefish[2] / Grand corégone[2]					◁	◁	◁		
	Round Whitefish[2] / Ménomini rond[2]				◁	◁	4			
	Carp[8,9] / Carpe[8,9]								4	4
	Rainbow Smelt[2] / Éperlan arc-en-ciel[2]	◁								
	White Sucker[2,7,8] / Meunier noir[2,7,8]	◁	◁	◁	◁	◁	4			
	Longnose Sucker[8] / Meunier rouge[8]		◁	◁	◁	◁				
4. Black Bay area / Environs de la baie Black	Chinook[2] / Saumon quinnat[2]					◁	◁	◁		
	Lake Trout[2] / Truite de lac[2]				◁	◁	◁	◁	4	4
	Yellow Perch[2] / Perchaude[2]		◁							
	Whitefish[2] / Grand corégone[2]				◁	◁	◁			
	Round Whitefish[2] / Ménomini rond[2]				◁	◁	◁			
	White Sucker[2] / Meunier noir[2]					◁	◁			
5. Pie Island/Schreiber Point area / Environs de l'île Pie et de la pointe Schreiber	Chinook[2] / Saumon quinnat[2]						◁			
	Lake Trout[7,8] / Truite de lac[7,8]						◁	◁	1	1
	Siscowet[2,7,8] / Siscowet[2,7,8]					1	◀	◀	◀	◀
	Whitefish[2] / Grand corégone[2]						◁	◁	4	
	Round Whitefish[2] / Ménomini rond[2]					◁	◁			
	Cisco[2] / Cisco[2]				◁	◁				
	White Sucker[2] / Meunier noir[2]					◁	◁			

Continued top right
Suite colonne de droite

◁ **Women of childbearing age and children under 15 should only consume fish represented by the clear fish symbol-no more than 4 meals per month.**

		15-20 (6-8)	20-25 (8-10)	25-30 (10-12)	30-35 (12-14)	35-45 (14-18)	45-55 (18-22)	55-65 (22-26)	65-75 (26-30)	> 75 (30)
	White Sucker[2] / Meunier noir[2]			◁	◁	◁	◁			
8a. Peninsula Harbour / Port de Peninsula	Lake Trout[7,8] / Truite de lac[7,8]					◁	◁	2	2	1
	Whitefish[2] / Grand corégone[2]						4	2	2	
	Round Whitefish[2] / Ménomini rond[2]					4	2			
	Walleye[2,7] / Doré[2,7]					◁	◁			
	Longnose Sucker[2,7] / Meunier rouge[2,7]					2	1			
9. Michipicoten Island area / Environs de l'île Michipicoten	Chinook[3] / Saumon quinnat[8]							2	2	◀
	Pink Salmon[2] / Saumon rose[2]					◁	4			
	Lake Trout[2,7] / Truite de lac[2,7]						4	1	◀	◀
	Whitefish[2] / Grand corégone[2]						4			
10. Agawa Bay/Batchawana Bay / Environs des baies Agawa et Batchawana	Lake Trout[2,7] / Truite de lac[2,7]					4	4	4	2	2
	Pink Salmon[5] / Saumon rose[5]					◁	◁	◁		
	Whitefish[7,8,9] / Grand corégone[7,8,9]					◁	◁	◁		
	Cisco[2] / Cisco[2]		◁	◁	◁	4	4			
	White Sucker[8,9] / Meunier noir[8,9]					◁	◁			
11. Goulais Bay area / Environs de la baie Goulais	Chinook[3] / Saumon quinnat[8]						◁	2	2	1
	Coho[2] / Saumon coho[2]						◁	◁		
	Lake Trout[2,7] / Truite de lac[2,7]			◁	◁	◁	◁	◁		

Continued next page
Suite page suivante

◁ **Les femmes en âge de procréer et les enfants de moins de 15 ans ne doivent consommer que les poissons illustrés du symbole du poisson clair et pas plus de quatre fois par mois.**

Location/ Lieu	Species/ Espèces	Fish size in centimetres (inches) Longueur du poisson en centimètres (pouces)								
		15-20 (6-8)	20-25 (8-10)	25-30 (10-12)	30-35 (12-14)	35-45 (14-18)	45-55 (18-22)	55-65 (22-26)	65-75 (26-30)	> 75 (30)
11. Goulais Bay area Environs de la baie Goulais *Continued/Suite*	Yellow Perch[2] Perchaude[2]				4					
	Whitefish[2,7] Grand corégone[2,7]									
	White Sucker[2] Meunier noir[2]									

Location Index

Index des emplacements

This index not only lists the page numbers of all the locations listed in this guide, but also provides a cross-index of lakes with more than one local name. The location names are lakes unless otherwise indicated (e.g. Abitibi R. is Abitibi River). Where there is more than one waterbody with the same name, the county or district where each waterbody is located is indicated in brackets beside the name (e.g. Bark (Renfew)). As well, where there is more than one location sampled for the same waterbody, the total number of locations is indicated in brackets (e.g. Abitibi R. (7)).

L'index donne, en plus du numéro de page où l'on peut trouver les divers emplacements figurant dans ce guide, un index croisé des cours d'eau connus sous plusieurs noms. Les noms d'emplacements se rapportent aux lacs, sauf indications contraires (p.ex. Abitibi R. signifie rivière Abitibi). Lorsque le même nom désigne plus d'un cours d'eau, le comté ou le district où se trouve chaque cours d'eau est donné entre parenthèses (p.ex. Bark (Renfew)). De même, lorsque plus d'un emplacement est donné pour le même cours d'eau, on donne le nombre total d'emplacements entre parenthèses (p.ex. Abitibi R. (7)).

A

Abamasagi ... 81
Abbotsford ... 81
Abimatinu ... 81
L. Abitibi ... 81
Abitibi R. (7) ... 81
Aegean ... 81
Agnes ... 81
Agnew ... 81
Agonzon ... 81
Agutua ... 81
Ahmic ... 21
Aitken ... 82
Albany R. ... 82
Albany R.-see (voir) Osnaburgh ... 126
Allan ... 82
Alph ... 82
Amikougami ... 82
Angling ... 83
Anima Nipissing ... 83
Anjigami ... 83
Anstruther ... 21
Antoine ... 21
Apungsisagen ... 83
L. Aquataine ... 21
Aquatuk ... 83
Ara ... 83
Aramis ... 82
Ardoch ... 21
Beatty ... 23
Beaver (Lennox & Addington) ... 23
Beaver (Sudbury) ... 85
Beaver R. (2) ... 23
Beavertrap ... 85
Bella ... 23
Bell Cr. ... 85
Bellows ... 85
Belmont ... 23
Belwood ... 22
Bending ... 85
Bennet ... 85
Bennett ... 22
Bentshoe ... 22
Berford ... 23
L. Bernard ... 23
Big Bald ... 23
Big Basswood ... 23
Big Clear (Frontenac) ... 23
Big Clear (Frontenac) ... 23
Big Creek ... 24
Big Gull ... 24
Bighead R. ... 25
Big Mink ... 24
Big Porcupine ... 24
Big Rideau ... 24
Big Salmon ... 25
Big Sawbill ... 85
Bigshell ... 86
Bruce ... 88
Brule ... 26
Brunswick ... 88
Buchanan ... 26
Buck (Frontenac) ... 26
Buck (Kenora) ... 88
Buck (Muskoka) ... 26
Buck (Parry Sound) ... 26
Buck (Parry Sound) ... 27
Buckhorn ... 27
Buckshot ... 27
Buller ... 27
Burden - see (voir) Jacks L. 43
Burnfield ... 88
Burns (Algoma) ... 89
Burns (Renfrew) ... 27
Burntbush ... 89
Burrows ... 89
Burt ... 89

C

Cabin ... 89
Cache ... 27
Calabogie ... 27
Calm ... 89
Calstock ... 89
Cameron (Bruce) ... 26
Cameron (Victoria) ... 26
Camp ... 26
Campfire ... 89
Cloud ... 91
Cobalt ... 91
Cobre ... 91
Coli ... 91
Collingwood Harbour ... 179
Colonel By - see (voir)
Cataraqui R. ... 28
Columbia - see (voir)
Laurel Cr. ... 45
Commanda ... 31
Commando ... 90
Como ... 90
Conestogo R. ... 31
Confederation ... 90
Consecon ... 30
Constance (Cochrane) ... 90
Constance (Ottawa-Carleton) ... 30
Constant ... 30
Contau ... 30
Cook Bay - see (voir) L. Simcoe ... 63
Cook's Pond - see (voir)
Kesagami R. ... 108
Cooper ... 90
Cope ... 30
Coppell ... 90
Cordick ... 91
Cordingley ... 91
Cordova ... 31
Dickey ... 33
Dickie ... 33
Dickson ... 34
Dobie ... 92
Doe ... 34
Dog (Algoma) ... 92
Dog (Frontenac) ... 34
Dog (Haliburton) ... 34
Dog (Thunder Bay) ... 92
Dogtooth ... 92
Dollars ... 34
Dominion ... 92
Donald ... 92
Donaldson ... 93
Donnegana ... 93
Donnelly ... 93
Don R. ... 34
Dora ... 93
L. Dore ... 34
Doucette ... 93
Douglas ... 93
Drag ... 35
Dropledge ... 35
Dubourne - see (voir) L. of the Mountains ... 120
Duchabani ... 93
Duck (Haliburton) ... 35
Duck (Haliburton) ... 35
Dudmon - see (voir)
Loon L. ... 46
Duffin Cr. Marsh ... 35
Duffin Cr. (east/est) ... 35
Duffin Cr. (west/ouest) ... 35
Dumbell (Algoma) ... 93
Dumbell (Simcoe) ... 34
Dummer ... 34
Duncan ... 93
Durell ... 94
Dutton ... 34

E

Eabamet ... 94
Eady ... 94
Eaglehead ... 94
Eagle (Frontenac) ... 34
Eagle (Kenora) ... 94
Eagle (Kenora) ... 94
Eagle (Parry Sound) ... 34
Eastern Basin (L. Erie) ... 171
Eastern ... 34
East (Prince Edward) ... 34
East (Kenora) ... 95
Fisher ... 37
Fish - see (voir) #625 L. ... 152
Five Mile ... 97
Flack ... 97
Flaherty ... 37
Flanders ... 96
Flatt ... 96
Fletcher ... 36
Foote ... 36
Fortescue ... 36
Fortune ... 36
Foster ... 96
Four Mile ... 36
Fox (Muskoka) ... 36
Fox (Sudbury) - see (voir)
Macaulay L. ... 114
Fraleck ... 96
Frances ... 96
Franckiyn ... 96
Frank Cr. - see (voir)
White R. ... 150
Frank (Thunder Bay) ... 96
Frank (Thunder Bay) ... 96
Fraser (Hastings) ... 36
Fraser (Parry Sound) ... 37
Fraser (Thunder Bay) ... 96
Frederick House ... 97
Frederick House R. ... 97
French R. ... 37 & 97
Frenchman Bay ... 161
Fungus ... 97
Fushimi ... 98

G

Galeairy ... 37
Gananoque ... 37
Ganaraska R. ... 38
Ganaraska R. (mouth/embouchure) ... 160
Garden ... 98
Gargantua ... 98
Garnham ... 98
Garrett ... 98
Loch Garry ... 38
Gaugino ... 98
Geneva ... 98
George (Bruce) ... 38
George (Cochrane) ... 98
Georgian Bay ... 177
Ghost (Cochrane) ... 99
Ghost (Kenora) ... 99
Gibson ... 38

H

Haas ... 40
Haines ... 40
Halfway ... 40
Haliburton ... 40
Halliday ... 101
Halls ... 40
Hamilton Harbour ... 159
Hamlock #1 ... 40
Hamlock #2 ... 40
Hammer ... 101
Hampton ... 102
Hanlan ... 102
Hansen ... 102
Harp ... 41
Harricanaw R. ... 102
Harris (Cochrane) ... 102
Harris (Parry Sound) ... 41
Hawk ... 102
Hawley (Kenora) ... 102
Hawley (Kenora) ... 103
Hays ... 103
Hayward ... 103
Hazelwood ... 103
Hazen ... 103
Head (Haliburton) ... 41
Head (Victoria) ... 41
Healey ... 41
Heart ... 42
Heeney ... 42
Helen ... 103
Heron (Algoma) ... 103
Heron (Rainy River) ... 102
Herrick ... 102
Hicks (Hastings) ... 42
Hicks (Thunder Bay) ... 102
Hidden ... 102
High ... 102
Highbrush ... 102
Hogan ... 42
Holland Marsh Canals ... 42
Holland R. ... 42
Hopper ... 102
Horn ... 43
Hornblende ... 103
Horseshoe (Haliburton) ... 43
Horseshoe (Kenora) ... 103
Horseshoe (Simcoe) ... 43
Horwood ... 103
Howard ... 103
Howells ... 103
Kagiru ... 106
Kahshe ... 44
Kamaniskeg ... 44
Kamiskotia ... 106
Kamiskotia R. (2) ... 107
Kam R. (3) ... 106
Kamungishkamo ... 107
Kaneki ... 107
Kaotisinimigo - see (voir) Bear (Nipissing) ... 84
Kapiskau ... 107
Kapkichi ... 107
Kapuskasing ... 107
Kapuskasing R. (3) ... 106
Karchuk ... 106
Kasakanta ... 106
Kashagawigamog ... 44
Kashwakamak ... 44
Kasshabog ... 44
Katchewanooka ... 45
Katodawa ... 106
Kattawagami ... 107
Kawagama ... 45
Kawene ... 107
Kawinogans R. (2) ... 107
Kebskwasheshi ... 107
Kecil ... 107
Keenoa ... 107
Keg ... 107
Kelley ... 108
Kemp ... 108
Kenetogami ... 108
Kennebec ... 45
Kennedy ... 108
Kennisis ... 45
Kenogami ... 108
Kenogami R. ... 108
Kenogaming ... 108
Kenogamisis (2) ... 109
Kenogamissi ... 109
Kernick ... 45
Kerr ... 45
Kesagami ... 109
Kesagami R. ... 108
Kettle Cr. ... 44
Key R. ... 44
Keys ... 108
Kilburn ... 108
Killala ... 108
Kilvert ... 108
Kimball ... 44
Kindogan ... 108

Arran 21
Arrowhead 21
Arthurs 82
Ashby 20
Asinne 82
Asipoquobah 82
Astonish 82
Atikomik 82
Attawapiskat R. (2) 82
Aubinadong R. 83
Aubrey 83
Audrey 83
Ausable R 20
Austen 83
Avery 83
Avon R 20
Axe 20
Aylen 20
Aylmer Police College
Ponds 21

B

Bacon 21
Badesdawa 83
Bad Vermilion 84
Baker 84
Ball (2) 84
Balmer Cr. 84
Balsam 21
Bamaji 85
Bamoos 85
Banks 85
Baptiste 21
Bardney 85
Bark (Haliburton) 21
Bark (Renfrew) 21
Barrel 85
Barton 85
Bass 22
Basshaunt 22
Basswood 85
Batchawana Bay 183
Batwing 85
Bauldry 84
Bayfield R. 22
Bay (Parry Sound) 22
Bay (Timiskaming) 84
Bay of Quinte (3) 161
L. of Bays 22
Bearhead 84
Bear (Haliburton) 23
Bear (Nipissing) 84
Bear (Parry Sound) 23
Bear (Sudbury) 84
Bearskin 84
Beaton 84
Big Trout 86
Big Turkey 86
Bigwater 86
Bigwind 25
Bigwood 86
Billy 86
Binbrook Reservoir 25
Birch - see (voir) Gough 98
Birchy 25
Biscotasi 87
Black Bay 183
Black Beaver 87
Black Birch 87
Black Creek 25
Black Donald - see (voir)
Centennial 29
Black (Haliburton) 24
Black (Lanark) 24
Black R (Thunder Bay) (2) 87
Black R. (Timiskaming) 87
Black Sturgeon 87
Black Trout 87
Blackwater 86
Blackwater R. 86
Blue 86
Blue Chalk 24
Blue Hawk 24
Blue Rock 24
Blueberry 86
Bluesucker 86
Bob 24
Bobs (Frontenac) 25
Bobs (Cochrane) 86
Boffin 86
Boleau 25
Bolster 86
Bonnechere 25
Bonner 87
Borden 87
Boshkung 25
Boston Cr 25
Botsford 87
Bound 87
Bounnot 87
Bovril 87
Bow 25
Bowland 87
Brady 25
Bragg 87
Brandy 25
Brant R 87
Breakneck 88
Bridgeland 88
Bright 88
Brock 88
Bronte Creek 26
Canagagigue Cr. (2) 26
Canal 27
Canisbay 27
Canoeshed 88
Canonto 27
Cardwell 28
Caribou (Parry Sound) 28
Caribou (Thunder Bay) 88
Carpenter 88
Cashel 28
Castlebar 88
Cataraqui R.(2) 28
Cattish 88
Cecebe 29
Cedar Cr. 88
Cedar 29
Centennial 29
Central Basin (L.Erie) 170
Centre 29
Chandos 28
Chapleau R. 88
Charleston 28
Charlotte 88
Charlton 89
Chase 89
Chateau 28
Cheddar 28
Cheepash R. 89
Chemung 28
Chesley 29
Chiblow 89
Chilton 89
Chinigchi 89
Chin 89
Chipman 90
Christie 29
Christie Reservoir 29
Chub 90
Chukini R 90
Cigar 90
Claire 90
Claireville Reservoir 29
Clarice 90
Clay 90
Clayton 30
Clear (Haliburton) 30
Clear (Muskoka) 30
Clear (Parry Sound) 30
Clear (Parry Sound) 30
L. Clear (Renfrew) 30
Clearwater (Muskoka) 31
Clearwater (Thunder Bay) 91
Clearwater West 91
Cleaver 91
Clitt 91
Clinto 31
Corner Lakes 91
Cornwall Is. 166
Cosgrave 91
L. Couchiching 31
Cox 91
Cranberry 31
Crane 31
Credit R. Forks 31
Credit R. (Streetsville) 31
Credit R. marsh 32
Credit R. (mouth/
embouchure) 160
Credit R. - see (voir)
Black Cr. 25
Crerar 91
Crooked 91
Crooked Pine 91
Crosby 32
Cross 32
Crossecho 91
Crosswise 92
Crotch 32
Crowe 33
Crown 33
Crystal (Haldimand-Norfolk) -
see (voir) Lynn R 47
Crystal (Kenora) 92
Crystal (Peterborough) 33
Culverson 92
Cutler 92

D

Dalhousie 33
The Dalles - see (voir)
Winnipeg R. 151
Dalrymple R. 33
Darkwater 92
Darrel 92
Davies 92
De Courcey 93
Deer Creek Reservoir 33
Deer (Haliburton) 33
Deer (Kenora) 93
Deerock 33
Delaney 93
Delano 33
De Lesseps 93
Delhi Reservoir 33
Denyes 93
Departure 93
Depot 33
Deschenes 91
Detroit R (2) 172
Devil 33
Devonshire 92
Diamond 33
Echo (Algoma) 95
Echo (Muskoka) 34
Eddie 95
Eden 95
Edna 95
Edwards Cr. - see (voir)
Abitibi R. 81
Eels 35
Eglinton Flats Pond 35
Eleanor 95
Elephant 35
Elizabeth (Sudbury) 95
Elizabeth (Thunder Bay) 94
Elk 94
Elliot 94
Elmer 94
Emerald 94
Emmett 35
Endelman 95
Endikai 95
L. Erie 168
Eskwanonwatin 95
Esmee 95
Esnagami 95
Esnagi 95
Esson 35
Esten 95
Eugenia 35
Eva 96
Evangeline 96

F

Fairbank 96
Fairy (Halton) 36
Fairy (Muskoka) 36
Falls 96
Fanshawe Reservoir 36
Faraday 36
Farlain 36
Farrel 37
Farrell 37
Farren - see (voir)
Farrell L. 37
Fat 96
Favel 96
Favourable 96
Fawn (Kenora) 97
Fawn (Muskoka) 37
Fernow 97
Fields 97
Fife 97
Fifteen Mile 37
Fifth Depot 37
Findlay 97
Finlayson 97
Fire Hill 97
L. Gibson 38
Gifford 99
Gillies 39
Giroux 99
Gloucester Pool 39
Go Home 39
Golden 39
Gong 99
Gooderham 38
Gooseneck 99
Gorden 99
Gordon 98
Goudreau 98
Gough 98
Goulais Bay 183
Goulais 98
Gourlay 98
Government 98
Gowan 98
Gowganda 99
Graham 38
Grand R. (6) 38
Grandeur 99
Granitehill 99
Grant 99
Grass 40
Grassy (Rainy River) 99
Grassy (Sudbury) 99
Grassy Narrows 100
Gravel 100
Gravenhurst Bay - see (voir)
L. Muskoka 54
Graveyard (Algoma) 100
Graveyard (Sudbury) 100
Grays 100
Green 40
Greenbush 101
Greenmantle 101
Greenwater 101
Gremm 101
Grenadier Pond 40
Griffin 101
Grist 101
G. Ross Lord Reservoir 41
Groundhog 101
Groundhog R. (4) 100
Guelph 41
Guernsey 100
Guilloyle 101
Gull 40
Gullrock 101
Gun 101
Gurney 101
Hubert 103
Hudson 43
Humber R.(3) 43
Hungry 42
Hunters Bay 42
Hurds 42
L. Huron 174
Hutchison 103

I

Icarus 104
Icy 104
Indian (Cochrane) 104
Indian (Sudbury) 104
Indian (Kenora) 104
Iron (Nipissing) 104
Iron (Sudbury) 104
Iron Range 105
Irwin 105
Isaac 42
Island Dam 105
Island (Cochrane) 105
Island (Dutterin) 42
Island (Kenora) 105
Island (Nipissing) 105
Island (Parry Sound) 43
Islington 105
Ivanhoe 105

J

Jack 43
Jack's - see (voir)
Nottawasaga R. 55
Jackfish Bay 182
Jackfish (Rainy River) 104
Jackfish (Thunder Bay) 104
Jacks 43
Jean 104
Jemar 104
Jerry 104
Joe 104
Johnnie 105
Jojo 105
Jordan Harbour 158
Jordan 43
L. Joseph 43
Jowsey 105
Julian 43
Jumping Cariboo 105

K

Kabenung 105
Kabinakagami 105
Kagawong 105
Kagianigami 105
Kagiano 106
Kinloch 108
Kinogama 109
Kinogami - see (voir) Long
(Timiskaming) 113
Kioshkokwi 44
Kirkness 109
Kishikas 109
Knife 109
Knight 109
Knob 109
Koshlong 44
Kukagami 109
Kushog (Haliburton) 45
Kushog (Timiskaming) - see
(voir) Long (Timiskaming) 113
Kwagama 109
Kwinkwaga 110

L

Labitchie 110
La Cloche 110
Lac La Croix (2) 110
Lac La France 110
Lady Evelyn 110
L'Amable 45
L. La Muir 45
Lang (Algoma) 111
Lang (Kenora) 111
Lang (Sudbury) 111
Larder 111
Laundrie 111
Laurel Cr 45
L. Lavielle 45
Le Grou 45
Leonard 45
Lillabelle 111
Limerick 45
Limestone Cr. 111
Lingham 46
Lingman 110
Link 110
Linn 110
L. Lisgar 46
Lisgar 110
Little Abitibi 110
Little Agawa 110
Little Bald 46
Little Cedar 110
Little Credit R 46
Little Crooked 46
Little Dudmon 46
Little French R. 47 & 110
Little Grassy 111
Little Gull (Haliburton) 47
Little Gull (Kenora) 111
Little Hawk 47

Little Jackfish R. 111
Little Joe 111
Little Kennisis 47
Little Kesagami 111
Little (Peterborough) - see (voir) Otonabee R. 57
Little (Simcoe) 47
Little (Simcoe) 47
Little Manitouwadge 111
Little Missinaibi 112
Little Mose 112
Little Mykiss 46
Little Sachigo 112
Little Serpent 112
Little Silver 46
Little Sturge 112
Little Tomiko 112
Little Trout (Sudbury) 112
Little Trout (Kenora) 112
Little Turtle 113
Little Wawa 113
Livingstone 46
Loafers 46
Lola 113
Long (Lanark) 46
Long (Parry Sound) - see (voir) Oliphant L. 57
Long (Thunder Bay) 113
Long (Timiskaming) 113
Long (Timiskaming) 113
Longlegged 113
Long Point Bay 170
Loon (Haliburton) 46
Loon (Parry Sound) 47
Lorimer 47
Lorrain 112
Loughborough 47
L. Louisa 47
Louise (Cochrane) 112
Louise (Cochrane) 112
Lount 112
Lovesick 47
Lower Aitken 112
Lower Beverley 47
Lower Buckhorn 48
Lower Deception 112
Lower Detour 112
Lower Fletcher 48
Lower Hay 48
Lower Matagamasi 113
Lower Notch 113
Lower Opikinimika 113
Martison 115
Mary 50
Matagamasi 115
Matchedash 50
Matchett 115
Mather 116
Matinenda 116
Mattagami 116
Mattagami R. (12) 116
Mattawa R. - see (voir)
L. Talon 71
Mattawa R. - see (voir)
Turtle L. 75
Mattice 116
Mawn 116
Max 116
Maxwell 116
Maynard 117
Mazinaw 50
McCann (Haliburton) 50
McCann (Parry Sound) - see (voir) Buck L. 27
McCarroll 117
McCarthy 117
McCauley 50
McConnell 117
McCraney 50
McCulloch 117
McFadden 51
McGarvey 51
McIntosh 117
McKay (Muskoka) 51
McKay (Thunder Bay) 118
McKenzie 51
McKenzie Cr. 51
McLeister 118
McNab 51
McQuaby 51
Mead - see (voir)
Meadow L. 51
Meadow 51
Meandering 118
Meggisi 118
Megisan 118
Melchett 118
Memesagamesing 50
Menako 118
Mephisto 50
Mercer 119
Mesomikenda 119
Meta 119
Methuen 50
Moseley 120
Mosquito 120
Mountain 54
L. of the Mountains 120
Mount 120
Mountsberg Res. 54
Mozhabong 121
Mud (Parry Sound) 54
Mud (Renfrew) 54
Muldrew 54
Murray (Algoma) 121
Murray (Sudbury) 121
Muskeg 121
L. Muskoka (2) 54
Muskrat 55
Musselman 55
Muswabik 121
Mykiss 54

N

Nabakwasi 121
Nabdoe 54
Nabimina 121
Nagagami 122
Nagagamisis 122
Nagasin 122
Nagron 122
Namakan 122
Negwazu 122
Nellie 122
Nelson (Sudbury) 123
Nelson (Thunder Bay) 123
Nemegosenda 123
Nepahwin 123
Nepewassi 123
Net 123
Nettogami 123
Newboro 54
Niagara R. (2) 158
Niger 54
Night Hawk 122
Nikip 122
Nine Mile 54
Niobe 122
Nipigon Bay 182
L. Nipigon 122
L. Nipissing 55 & 123
Norcan 55
North Anvil 123
North Caribou 123
North Channel (L. Huron) 178
North Driftwood R. 124
Otty 58
Oudaze 58
Ouellet 127
Owlet 127
Oxtongue 58
Ozhiski 127
Ozone Cr. 127

P

Paguchi 127
Pagwachuan 127
Pakashkan 127
Pakhoan 126
Pakwash 126
Palmerston 59
Panache 126
Pan 126
Papakomeka 126
Papineau 59
Park 59
Parks 126
Partridge Crop 126
Patten R. 126
Patterson 59
Paudash (Haliburton) 59
Paudash (Sudbury) 127
Pays Plat R. 127
Pearce 127
Pearl 127
Pebonishewi 127
Pedro 127
Pekagoning 127
Penassi 127
Penelton 127
Peninsula Harbour 183
Peninsula 59
Percy (Haliburton) 59
Percy (Kenora) 128
Percy Reach 60
Peterlong 128
Petersen 128
Peterson 128
Pettit 128
Pevensey - see (voir)
Loon L. 47
Pharand 128
Pichogen 128
Pickerel (Cochrane) 129
Pickerel (Kenora) 129
Pickerel (Parry Sound) 60
Pickerel (Rainy River) 129
Pickerel R. 60
Rainy (Parry Sound) 61
Rainy (Rainy River) (6) 131
Rainy R. (4) 130
Raisin R. 61
Raisin R. (mouth/ embouchure) 166
Ramsay 131
Ramsey (Sudbury) 131
Ramsey (Sudbury) 131
Ranger 131
Rapid 131
Raven (Haliburton) 61
Raven (Sudbury) 131
Raven (Timiskaming) 132
Rawcourt 132
Reading 132
Reaume 132
Rebecca 61
Red (2) 132
Red Cedar 132
Red Chalk 62
Red Deer 62
Redhorse 62
Red Pine 62
Redpine 133
Red Rock 133
Redrock 62
Redstone 62
Redstone R. 133
Regal 133
Regan 133
Remi 133
Rennie 133
Restoule 62
Reta 133
Rice (Peterborough) (2) 62
Rice (Sudbury) 132
Rideau - see (voir)
Big Rideau 24
Rideau R. (3) 63
Ritchie 132
Robertson 63
Robillard - see (voir) Long (Timiskaming) 113
Robin (Cochrane) 132
Robin (Parry Sound) 63
Robinson (Hastings) 63
Robinson (Rainy River) 132
Rock 132
Rock Island 132
Rocky Island 132
Rocky Saugeen R. 63
Sandy #2 65
Sandybeach 135
Santoy 135
Sapawe 135
Sasaginaga 135
Saugeen R. 66
Savoy 135
Saymo 135
Scarle 136
Scharmerhorn - see (voir)
Clear L. 30
Schewabik 136
Schryburt 136
Scott 136
Scott - see (voir)
Bauldry L. 84
L. Scugog 66
Scugog R. (2) 66
Seagram 136
Seagull 67
Second Depot 67
Seeber 136
Segise - see (voir)
Wabigoon R. 147
Seine R. 136
Separation (Kenora) 136
Separation (Timiskaming) 137
Sesekinika 137
Setting Net 137
Lac Seul 137
Severn R. (Kenora) 137
Severn R. (Muskoka) - see (voir) Gloucester Pool 39
Seymour 66
Shabomeka 66
Shabu 136
Shack 136
Shackleton 136
Shaco 136
Shakwa 136
Shannon 136
Sharbot 66
Sheppard 66
Sherborne 67
Sherman 136
Shikwamkwa 136
Shillabeer 136
Shining Tree 137
Shirley 137
Shoal (Kenora) 137
Shoal (Rainy River) 137
Silcox 137
Stormy (Parry Sound) - see (voir) Patterson 59
Stouffer 140
Stranger 140
Stratton 140
Stull 140
Sturge 140
Sturgeon (Kenora) (5) 140
Sturgeon (Victoria) (2) 71
Sturgeon R. (Thunder Bay) (2) 141
Sucker 141
Sucker R. (mouth/embouchure) 141
Sumach 140
L. Superior 180
Sup 140
Susanne 140
Sutton 140
Sutton R. 140
Sutton R. (mouth/embouchure) 140
Swan (Kenora) 140
Swan (Nipissing) 71
Sweny - see (voir)
Grass L. 40
Sydenham 70
Sydenham R. (3) 70

T

Tablerock 140
Tadenac 70
Takwata 140
Talbot R. 70
L. Talon 71
Talon - see (voir)
Ghost L. 99
Tangamong 71
Tasso 71
Tatachikapika 141
Tay R. 71
Teabeau 141
Tea 71
Tedious 71
Teeswater R. 72
L. Temagami 141
Temperance 72
Tetapaga 142
Tetu 142
Thames R. (9) 72
Theatre 142
Theriault 142
Unnamed #4 145
Unnamed #420 74
Upper Beverley 74
Upper Cranberry - see(voir) Heron 103
Upper Kesagami 145
Upper Rideau 74
Upper Ross 145
Upper Windigo 145
Upturnedroot 145
Urbach 75

V

Valens Reservoir 75
Venetion 145
Vermilion 145
L. Vernon 75
Victoria 146

W

Wababimiga 146
Wabatongushi 146
Wabicock 146
Wabigoon 146
Wabigoon R. 147
Wabikoba 147
Waboosekon 147
Wadsworth 75
Wahwashkesh 75
Wainfleet M. 75
Wakami 147
Wakwayowkastic 147
Walker 76
Walleye 147
Wanapitei 146
Wangoon 146
Wanzatika 146
Waseosa 76
Wasicho 146
Wasi - see (voir)
Wistiwasing 150
Watabeag 146
Waterford 76
Watersnake 146
Watt - see (voir)
Clear (Parry Sound) 30
Wavell 146
Wawa 146
Wawagoshe 147
Wawang 147
Wawashkashi 147
Weagamow 147

Lower Oshkegami 113
Lower Paudash 48
Lower Rideau 48
Lower Ross 145
Lower Steeprock - see (voir)
Apungsisagen L. 83
Lower Tweed 113
Lower Twin 113
Lowry - see (voir)
Blue Rock L. 24
Low Water 112
Lucknow R. 49
Lulu 113
Lutterworth 49
Lyell - see (voir) Cross L. 32
Lynn R.(2) 49
Lyon 114
Lyons Cr.(2) 49

M

Macaulay 114
Mackie 48
MacLean 48
Madalaine 114
Madawanson 114
Madawaska 48
Madawaska R 48
Madden 114
Maggotte 114
Magiss 114
Magnetawan R 49
Magnet 114
Magpie R. (2) 115
Maitland R 49
Makokibatan 115
Makonie 115
Mameigwess (Kenora) 115
Mameigwess (Kenora) 115
Manitou (Manitoulin) 114
Manitou (Nipissing) 115
Manitouwaba 49
Manitouwabing 49
Manitouwadge 114
Manitowik 114
Maple 114
Margaret 114
Margot 114
Marina 114
Marl 49
Marmion 114
Marne 115
Marquette 115
Marshalok 115
Marshland 115
Marten 115
Martindale Pond 49
Michaud 119
Michipicoten Is. 183
Michiwakenda 119
Middle Three Duck - see (voir)
Three Duck L. 143
Midland Park - see (voir)
Little L. 47
Mijinemungshing 119
Lac des Mille Lacs 119
Mill 50
Millichamp 50
Mills 118
Mine Reservoir 50
Mindemoya 118
Minisinakwa 118
Ministic 118
Ministik 118
Mink 51
Minnitaki 118
Miseema 119
Miskokway 51
Miskwabi 51
Missinaibi 119
Missinaibi R. 119
Missisa 119
Missisicabi R 119
Mississagagon 51
Mississagi R. (2) 120
Mississagua 51
Mississippi 51
Mississippi R (4) 52
Mistango 120
Mistinikon 120
Mitchell 53
Mohawk 53
Moira 52
Moira R (2) 52
Mojikit 120
Molson 120
Monahan Drain 53
Monck 53
Monmonawson 120
Montreal R. 120
Moon R 53
Moose 121
Moose R (3) 121
Moose R - see (voir)
Abitibi R. 81
Moose R - see (voir) N
French R 124
Mooseskull 121
Moot 53
Moray 120
Morris 120
Morrison 54
Mose 120
North French R 124
North Hubert 124
North Ratt 124
North Scot 124
North Spirit 124
North Tweed 124
Northern Light 124
Norway 55
L. Nosbonsing 55
Nottawasaga R 55
Nunikani 56
Nursey 125
Nym 125

O

Oak (Kenora) 125
Oak (Peterborough) 56
Oastler 56
Oba 125
Obakamiga 125
Obaskaka 125
Obonga 125
Obushkong 124
Ogoki 124
Oiseau R - see (voir)
Eagle L. 94
Oke 124
Old Welland Canal (2) 56
Oliphant 57
Oliver 57
Onaman 124
Onaping 124
L. Ontario 156
Opakopa 124
Opasatika 56
Opasquia 125
Opeepeesway 125
Opeongo 57
Opikeigen 125
Opinicon 56
Opinnagau - see (voir)
Opinnagau R 125
Opinnagau R 125
Opishing 125
Oram 56
Orangeville Reservoir 56
Orr 56
Oscar 125
Osinawi 125
Oskawa 125
Osnaburgh 126
O'Sullivan 126
Otonabee R (3) 57
Ottawa R (6) 58 & 126
Otter 58
Ottise 127
Pickle 129
Pickwick 129
Pic R 129
Pierce 128
Pierre 128
Pigeon 128
Pigeon (Timiskaming) 128
Pigeon (Victoria) 60
Pigeon R. 61
Pike (Cochrane) 128
Pike (Lanark) 61
Pilgrim 128
Pine (Haliburton) 61
Pine (Muskoka) 61
Pipe 128
Pipestone 128
Pishidgi 129
Pistol 129
Pittock Reservoir 60
Pitukupi 129
Pivabiska 129
Pledger 129
Plevna - see (voir) Sand
(Frontenac) 65
Ponsford 129
Pony 129
Popeye 130
Poplar 130
Poppy (Algoma)- see (voir)
Popeye 130
Poppy (Thunder Bay) 130
Porcupine 130
Portage (Haliburton) 60
Portage (Parry Sound) 60
Powell 130
Prairie Bee 130
Prairie 130
Pratt 130
Pringle 131
Professor's 60
Prospect 61
Proudfoot - see (voir)
Island L. 43
Pullan 131
Purdy 61
Pusey 61
Puslinch 61

Q

Queenston Reservoir 61
Quetico 131
Quirke 131

R

Racine 131
Ratt 131
Ragged Wood 131
Roddy 133
Roger 63
Rondeau Bay 171
L. Rossseau 63
Rouge R. (2) 64
Roughrock 133
Round (Parry Sound) 65
Round (Peterborough) 64
Round (Renfrew) 65
Round (Sudbury) 133
Round (Timiskaming) 133
Round Island 65
Round Schooner 65
Rous 133
Routine 133
Rowe 134
Rutus 134
Rushbrook 134
Rush 134
Ruth 65
Ryan 65

S

Lac aux Sables 134
Saddle 134
Saganash 134
St. Amand 135
St. Anthony 135
St. Catharines - Water Intake
Canal 64
L. St. Clair 172
St. Clair R. (3) 173
L. St. Francis 166
L. St. John 64
St. Joseph 135
L. St. Joseph (Kenora) 135
L. St. Joseph (2)
(Thunder Bay) 135
L. St. Lawrence 167
St. Lawrence R 164
St. Marys R. 179
St. Nora 64
L. St. Peter 64
L. St. Therese 135
Salerno 65
Sandbar 135
Sand (Algoma) 134
Sand (Cochrane) 134
Sand (Frontenac) 65
Sand (Kenora) 134
Sand (Leeds) 65
Sand (Parry Sound) 65
Sand (Sudbury) 134
Sand Point 134
Sandy 65
Sandy #1 65
Silent 67
Sill 137
Silver Fox 137
Silver 67
L. Simcoe 67
Sims 138
Sinaminda 138
Sinclair 138
Sissenay 138
Six Mile 68
Skeleton (Muskoka) 38
Skeleton (Timiskaming) 138
Skinner 138
Skog 138
Skootamatta 69
Sleep 138
Slipper (Algoma) 139
Slipper (Haliburton) 69
Smiley 139
Smoke 69
Snigisi 69
Snook 139
Snowdrift 139
Snowflake 139
Snowshoe 139
Solace 138
Solitaire 69
Sothman 138
South 69
South Anvil 138
South Floodwood 138
South Nation R. 69
South Patten R. - see (voir)
Patten R. 126
South Portage 68
South Scott 138
Spangle 138
Spanish R. 138
Sparrow 68
Speed R. (4) 69
Speight 139
Splitrock 139
Sproule 139
Squeers 139
Starnes 139
Starvation 139
Steel 139
Steenburg 69
Steephill Falls Reservoir - see
(voir) Magpie R 115
Stinkfish 139
Stirland 139
Stoco 69
Stoddart 140
Stony 70
Stormy (Haliburton) 70
Third Depot 73
Thistle (Kenora) - see
(voir) Island 105
Thistle (Nipissing) 142
Thor 143
Thorning 143
Thousand Islands 166
Three Duck 143
Three Mile (Muskoka) 73
Three Mile (Parry Sound) 73
Threecorner 143
Threenarrows 143
Three Nations 143
Thunder 143
Thunder Bay Harbour (2) 182
Tilden 73
Timber 142
Timberwolf 73
L. Timiskaming 142
Tocheri 142
Tom 142
Tom Chief 142
Tomiko 142
Tony 143
Toole 143
Toothpick 143
Torrance 143
Tower 73
Trapline 143
Trapnarrows 143
Treeby 143
Trent R.(4) 74
Triangular 144
Trident 144
Trollope 144
Trout (Kenora) 144
Trout (Kenora) 144
Trout (Nipissing) 75 & 145
Trout (Parry Sound) 75
Trout (Sudbury) 144
Tukanee 145
Tunnel 145
Tupman 145
Turtle (Nipissing) 75 & 145
Turtle (Rainy River) 145
Tutu 145
Tweed 145
Twelve Mile 74
Twenty Mile Cr 74
Two River 144

U

Umfreville 144
Unnamed #1 144
Unnamed #2 144
Unnamed #3 144
Welland Canal (Old) (2) 76
Welland R. (3) 77
Weller 147
Wenesaga 147
Wendigo 147
Wenebegon 148
Werner 148
Weshaygo 148
Weslemkoon 76
West (Cochrane) 148
West (Prince Edward) 77
West Don R. (2) 77
West Humber R. (2) 77
West Kabenung 148
West Larkin 148
West Shining Tree 148
Western Basin (L. Erie) 170
Whalen 149
Wheatley Harbour 171
Whistle 149
White (Lanark) 78
White (Peterborough) 78
White (Peterborough) - see
(voir) Dummer L. 34
White (Thunder Bay) 149
White Otter (Kenora) 149
White Otter
(Thunder Bay) 148
White Partridge 148
White R. (2) 150
Whitefish (Algoma) 149
Whitefish (Leeds) 78
Whitefish (Sudbury) (2) 149
Whitefish (Thunder Bay) 149
Whitepine (Sudbury) 148
Whitepine (Sudbury) 148
Whitesand 148
Whitestone (Kenora) 148
Whitestone (Parry Sound) 78
Whitewater 149
Wicksteed (Algoma) 149
Wicksteed (Nipissing) 149
Widow 78
Wigwascence 149
Wilcox 78
Wildgoose 149
Wild Potato 150
Wildwood 79
Willow Cr. 79
Wilmot 150
Wilmot Cr 79
Wilson (Cochrane) 150
Wilson (Kenora) 150
Windermere 150
Windigo 150
Windigokan 151

Windy . 151
Winisk R. . 151
Winnipeg R. (2) . 151
Wintering . 150
Wistiwasing . 150
Withers . 150
Wizard . 150
Wolf (Hastings) . 79
Wolf (Sudbury) . 150
Wolfe (Frontenac) . 79
Wolfe (Parry Sound) -
see (voir) Beatty L. . 23
Wollaston . 79
Wolverine . 150
Woman . 151
Wood . 78
Woodcock . 78
Woodland . 78
Woods . 78
Lake of the Woods . 151
Wowun . 151
Wright . 151

Y

Yorston . 151
Yorston R. . 151
Young . 78

Z

Zadi . 152
Zigzag . 152
Zinger . 152
Zizania . 152

L. 12J-9 . 152
L. 15 . 152
L. 16H-96 . 152
L. 16H-97 . 152
L. 17H-12 . 153
L. 17H-51 . 153
L. 19E-62 . 153
L. 19E-72 . 153
L. 19F-76 . 153
L. 20F-113 . 153
L. 20G-134 . 153
L. 21G-15 . 153
L. 21G-103 . 153
L. 21I-04 . 153
L. 21I-63 . 152
L. 23L-54 . 152
L. 53H-1 . 152
L. 53H-3 . 152
L. #108 . 152
#625 L. . 152

Fish Identification

The consumption advice provided in this book is related to specific species of fish and, in order to use the information properly, it is important to correctly identify the species of fish caught.

On the following pages are sketches of the types of the fish most commonly sought in Ontario. Accompanying each picture is a brief description of the length and weight ranges of the adult fish that anglers are likely to catch from Ontario's lakes and streams. For those fishermen lucky enough to land a "lunker", the record size of many species are provided for comparison. The record size information is obtained from the Ontario Federation of Anglers and Hunters through their Ontario Record Fish Registry program. (see address on page 204)

Information on the distribution (**D**), spawning time (**S**) and food consumed (**F**) is also provided.

The fish illustrations were drawn by Rebecca Brebner, with the exception of the muskellunge and the sturgeon, which were drawn by Andreas Radman of the Ontario Ministry of the Environment. These illustrations were redrawn based on original fish illustrations from two publications: Bulletin 184, Fisheries Research Board of Canada – "Freshwater Fishes of Canada" by Scott and Crossman, and "Fish of Ontario" (poster) distributed by the Ministry of Natural Resources.

Identification des poissons

Les conseils de consommation donnés dans le présent guide portent sur des espèces particulières de poisson et, pour tirer parti de cette information, il importe d'identifier correctement les espèces que l'on prend.

On trouvera dans les pages qui suivent des croquis des types de poissons qui se pêchent le plus souvent en Ontario. Chaque image est accompagnée d'une brève description indicative de la fourchette de dimensions et de poids où se situeront les poissons adultes que le pêcheur à la ligne a des chances de prendre dans les lacs et les cours d'eau de l'Ontario. Pour ceux qui auraient la chance de sortir une « grosse pièce », la taille record est indiquée pour beaucoup d'espèces aux fins de comparaison. Ces statistiques sont tirées du registre de la pêche de l' *Ontario Federation of Anglers and Hunters*. (voir la page 204)

On donne également des renseignements sur l'habitat des poissons (**H**), leurs périodes de frai (**F**), et leur nourriture (**N**).

Les croquis des poissons ont été réalisés par Rebecca Brebner, sauf ceux du maskinongé et de l'esturgeon, qui sont l'oeuvre d'Andreas Radman, du ministère de l'Environnement de l'Ontario. Les croquis ont été faits à partir d'illustrations originales tirées de deux publications : le bulletin 184 de l'Office des recherches sur les pêcheries du Canada, «Freshwater Fishes of Canada», de Scott et Crossman et « Poissons de l'Ontario » affiche diffusée par le ministère des Richesses naturelles de l'Ontario.

Northern Pike
Brochet

Length/longueur : 45-100 cm
18-39 in/po

Weight/poids : 0.7-8.0 kg
1.5-17.5 lb

Record (Ontario) : 19.11 kg
42.12 lb



D: quiet, heavily vegetated waters throughout Ontario
S: early spring
F: adults consume fish, but also take ducklings, frogs and small muskrats

H : eaux calmes contenant beaucoup de végétation, dans tout l'Ontario
F : début du printemps
N : le poisson adulte se nourrit de poissons et aussi de canetons, de grenouilles et de petits rats musqués

Pike

Cheek fully scaled, upper half of opercle only scaled, 10 pores on undersides of lower jaw. Northern pike. *(E. lucius)*

Brochet

Joue recouverte d'écailles; partie supérieure de l'opercule recouverte d'écailles seulement; 10 pores sous la mâchoire inférieure. Brochet*(E. lucius)*

Muskie

Cheek and opercle both scaled only on upper half, 12-18 pores on undersides of lower jaw. Great Lakes muskellunge *(E. masquinongy)*

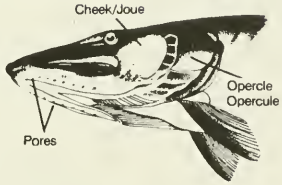

Maskinongé

Seule la partie supérieure de la joue et de l'opercule est recouverte d'écailles; de 12 à 18 pores sous la mâchoire inférieure. Maskinongé. *(E. masquinongy)*

Muskellunge
Maskinongé

Length/longueur : 71-117 cm
28-46 in/po

Weight/poids : 3.5-16.0 kg
8-35 lb

Record (Ontario) : 147.3 cm/29.48 kg
58 in/po/65.0 lb

D: quiet, weedy areas of lakes and rivers
S: spring
F: mainly fish, but also crayfish, frogs, mice, muskrats and waterfowl

H : eaux tranquilles et herbeuses des lacs et rivières
F : printemps
N : surtout des poissons, mais aussi des écrevisses, des grenouilles, des souris, des rats musqués et des oiseaux aquatiques

Walleye
Doré

Length/longueur : 25-85 cm
10-33 in/po
Weight/poids : 0.25-6.0 kg
0.5-13 lb
Record (Ontario) : 92.7 cm/10.09 kg
36.5 in/po/22.25 lb

D: mainly cold, clear waters throughout Ontario
S: early spring
F: mainly fish

H : principalement eaux froides et claires, dans tout l'Ontario
F : début du printemps
N : surtout des poissons

Sauger
Doré noir

Length/longueur : 25-41 cm
10-16 in/po
Weight/poids : to/jusqu' à 0.5 kg
1.0 lb
Record (Ontario) : 56.4 cm/2.0 kg
22.2 in/po/4.4 lb

D: large, shallow, turbid waters throughout Ontario
S: late May and early June
F: fish, insects and freshwater shrimp

H : vastes étendues d'eau trouble peu profonde, dans tout l'Ontario
F : fin mai, début juin
N : poissons, insectes et crevettes d'eau douce

Yellow Perch
Perchaude

Length/longueur : 15-30 cm
6-12 in/po
Weight/poids : 0.2-0.3 kg
0.4-0.7 lb
Record (Ontario) : 37.5 cm/1.02 kg
14.8 in/po/2.25 lb

D: clear waters with some vegetation throughout Ontario
S: April or May
F: insects, crayfish, snails and fish

H : eaux claires contenant un peu de végétation, dans tout l'Ontario
F : avril ou mai
N : insectes, écrevisses, escargots et poissons

Smallmouth Bass
Achigan à petite bouche

Length/longueur : 25-50 cm
10-20 in/po
Weight/poids : 0.5-2.3 kg
1-5 lb
Record (Ontario) : 61.0 cm/4.46 kg
24 in/po/9.84 lb

D: clear, rocky waters with little vegetation from Southern Ontario to Timiskaming
S: June
F: fish, crayfish, insects

H : eaux claires et rocheuses contenant peu de végétation, du sud de l'Ontario à Timiskaming
F : juin
N : poissons, écrevisses et insectes

Largemouth Bass
Achigan à grande bouche

Length/longueur : 25-55 cm
10-22 in/po
Weight/poids : 0.3-2.3 kg
0.7-5 lb
Record (Ontario) : 4.73 kg
10.43 lb

D: warm, weedy, slow or still waters with mud bottoms, in Southern Ontario
S: June
F: mainly fish, but also crayfish and frogs

H : eaux chaudes, herbeuses, lentes ou tranquilles, à fond vaseux, dans le sud de l'Ontaria
F : juin
N : surtout des poissons, mais aussi des écrevisses et des grenouilles

Rock Bass
Crapet de roche

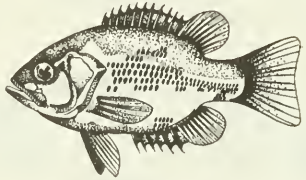

Length/longueur : 15-20 cm
6-8 in/po
Weight/poids : 0.2-0.45 kg
0.5-1 lb
Record (Ontario) : 1.36 kg
3.00 lb

D: warm, clear, shallow, slow waters with gravel or rocky bottoms, northward to Lake Abitibi
S: spring
F: insects, crayfish, small fish

H : eaux chaudes, claires, peu profondes à fond de roches ou de gravier jusqu'au lac Abitibi au nord
F : printemps
N : insectes, écrevisses, petits poissons

Chinook
Saumon quinnat

Length/longueur : 30-100 cm
12-39 in/po

Weight/poids : 0.5-18 0 kg
1-40 lb

Record (Ontario) : 114.3 cm/20.62 kg
45 in/po/45.38 lb

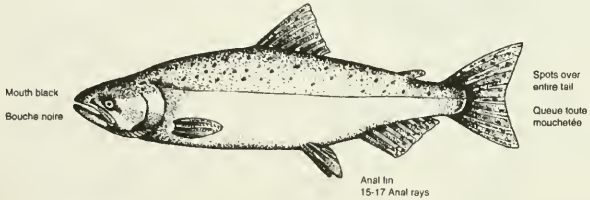

Start ray count from first rudimentary ray no.1 The last ray ueually is branched to bottom.

Commencez à compter les rayons à partir du premier rayon rudimentaire (1). Le dernier rayon est généralement ramifié

D: introduced into Great Lakes from Pacific West Coast
S: at maturity, swims up rivers to spawn in fall; dies after spawning
F: mainly smelt and alewives

H : originaire de la côte du Pacifique et introduit dans les Grands Lacs de l'Ontario
F : à maturité, remonte les rivières pour frayer en automne; meurt ensuite
N : surtout des éperlans et des alevins

Pink Salmon
Saumon rose

Length/longueur : to 46 cm
18 in/po

Record (Ontario) : 83.0 cm/5.9 kg
32.7 in/po/13.06 lb

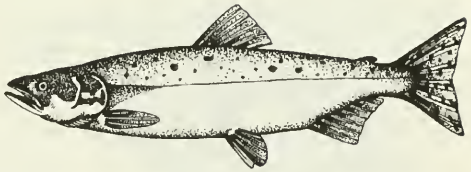

D: has spread naturally through Great Lakes after introduction from Pacific West Coast into Lake Superior
S: at maturity, travels up rivers to spawn in fall; dies after spawning
F: smelt, insects

H : originaire de la côte du Pacifique, s'est naturellement dispersé dans les Grands Lacs après avoir été introduit dans le lac Supérieur
F : à maturité, remonte les rivières pour frayer en automne; meurt ensuite
N : éperlans, insectes

Rainbow Trout
Truite arc-en-ciel

Length/longueur : 15-75 cm
6-30 in/po

Weight/poids : 0.2-5.5 kg
0.5-12 lb

Record (Ontario) : 97.8 cm/13.21 kg
38.5 in/po/29.12 lb

D: primarily a lake fish throughout Great Lakes area; introduced from Pacific West Coast
S: migrates up river to spawn from December to May
F: insects, freshwater shrimp, fish, snails clams,.leechs

H : originaire de la côte du Pacifique; poisson vivant surtout dans les lacs de la région des Grands Lacs
F : remonte les rivières pour frayer de décembre à mai
N : insectes, crevettes d'eau douce, poissons, escargots, coquillages et sangsues

Coho
Saumon coho

Length/longueur : 30-75 cm
12-30 in/po

Weight/poids : 0.5-8 0 kg
1-18 lb

Record (Ontario) : 106.7 cm/13.0 kg
42.0 in/po/28.64 lb

D: introduced into Great Lakes in the mid 1960s from Pacific West Coast
S: swims up rivers in late fall to spawn at maturity, dies after spawning
F: mainly smelt and alewives

H : originaire de la côte du Pacifique, introduit dans les Grands Lacs au milieu des années 60
F : remonte les rivières pour frayer à maturité en automne; meurt ensuite
N : surtout des éperlans et des alevins

Atlantic Salmon
Saumon de l'Atlantique

Length/longueur : 25-70 cm
10-28 in/po

Weight/poids : 0.9-3.6 kg
2-8 lb

Record (Ontario) . 88.9 cm/11.02 kg
35 in/po/24.30 lb

D: recently stocked in Lake Ontario and Trout Lake (North Bay)
S: fall; may enter rivers from mid-summer; can spawn more than once
F: mainly smelt and alewives in Lake Ontario

H : introduit récemment dans le lac Ontario et le lac Trout (North Bay)
F : automne; peut remonter les rivières dès le milieu de l'été, peut frayer plusieurs fois
N : surtout des éperlans et des alevins dans le lac Ontario

Lake Trout
Truite de lac (touladi)

Length/longueur : 30-80 cm
12-31 in/po

Weight/poids : 0.27-4.5 kg
0.6-10 lb

Record (Ontario): 130.8 cm/28.63 kg
51.5 in/po/63.12 lb



D: cool waters of deep lakes throughout much of Ontario
S: October
F: fish, insect larvae and plankton

H : eaux fraîches des lac profands de tout l'Ontario
F : octobre
N : poissons, larves d'insectes et plancton

Brown Trout
Truite brune

Length/longueur : 15-65 cm
6-16 in/po

Weight/poids : 0.2-4.5 kg
0.5-10 lb

Record (Ontario) . 96.5 cm/15.59 kg
38.0 in/po/34.38 lb

D: introduced from Europe into Southern Ontario streams
S: fall
F: insects, fish, crayfish, worms

H : originaire d'Europe et introduite dans les cours d'eau du sud de l'Ontario
F : automne
N : insectes, poissons, écrevisses et vers

Brook Trout
Omble de fontaine

Length/longueur : 15-40 cm
6-16 in/po

Weight/poids : 0.2-0.9 kg
0.5-2 lb

Record (Ontario) 80.0 cm/6 58 kg
31 5 in/po/14.5 lb



D: cool, clear streams and small lakes
S: late fall
F: insects, fish, crayfish, clams, snails

H : cours d'eau fraîche et limpide et petits lacs
F : fin de l'automne
N : insectes, poissons, écrevisses, coquillages et escargots

Whitefish
Grand corégone

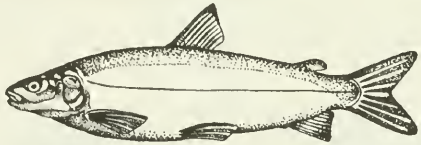

Length/longueur : 30-65 cm
12-26 in/po

Weight/poids : 0.3-4.0 kg
0.5-9 lb

Record (Ontario) : 74.9 cm/6.70 kg
29.5 in/po/14.77 lb

D: many inland lakes from Great Lakes to Hudson Bay
S: November and December
F: aquatic insect larvae, clams, snails and plankton

H : lacs intérieurs, des Grands Lacs à la baie d'Hudson
F : novembre et décembre
N : larves d'insectes aquatiques, coquillages, escargots et plancton

Profiles of whitefish and herring showing differences due to position of snout or upper jaw.

Whitefish
A. The mouth is overhung by the snout or upper jaw; rounded profile. Whitefish *(Coregonus clupeaformis).*

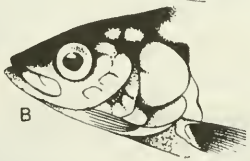

Cisco
B. The mouth is not overhung by the snout; pointed profile. Lake herring *(Coregonus artedii).*

Profils du corégone et du cisco : remarquez la position du museau (mâchoire supérieure).

Grand corégone
A. Le museau (mâchoire supérieure) est en saillie sur la bouche. Profil arrondi. Corégone. *(Coregonus clupeaformis).*

Cisco
B. Le museau n'est pas proéminent; profil pointu. Cisco. *(C.artedii).*

Cisco (Lake Herring)
Cisco (Hareng de lac)

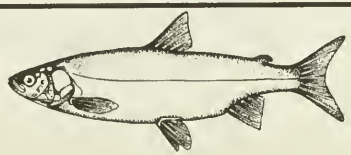

Length/longueur : 20-30 cm
8-12 in/po

Weight/poids : 0.3-0.5 kg
0.5-1 lb

Record (Ontario) : 59.7 cm/1.96 kg
23.5 in/po/4.33 lb

D: cold waters throughout Great Lakes to Hudson Bay
S: November or December
F: mainly plankton, but also aquatic insects, clams and snails

H : eaux froides des Grands Lacs à la baie d'Hudson
F : novembre ou décembre
N : surtout du plancton, mais aussi des insectes aquatiques, des coquillages et des escargots

Channel Catfish
Barbue de rivière

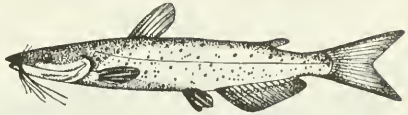

Length/longueur : 36-53 cm
14-21 in/po

Weight/poids : 0.9-1.8 kg
2-4 lb

D: Great Lakes and larger lakes and rivers in Southern Ontario and parts of Northern Ontario
S: spring or summer
F: fish, aquatic insects, crayfish, clams and snails

H: Grands Lacs et lacs ou rivières plus importants du sud de l'Ontario et de certaines régions du Nord
F: printemps ou été
N: poissons, insectes aquatiques, écrevisses, coquillages et escargots

Brown Bullhead
Barbotte brune

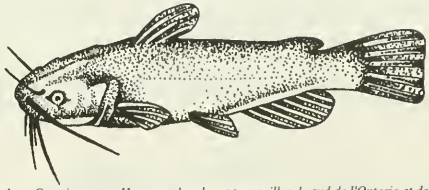

Length/longueur : 20-36 cm
8-14 in/po

Weight/poids : 0.3-0.45 kg
0.8-1 lb

Record (Ontario) : 41.6 cm/1.08 kg
16.4 in/po/2.37 lb

D: warm, slow waters throughout Southern Ontario and parts of Northern Ontario
S: spring
F: insect larvae, crayfish, worms, clams, snails, fish and plant material

H : eaux chaudes et tranquilles du sud de l'Ontario et de certaines régions du Nord
F : printemps
N : larves d'insectes, écrevisses, vers, coquillages, escargots, poissons et plantes

Carp
Carpe

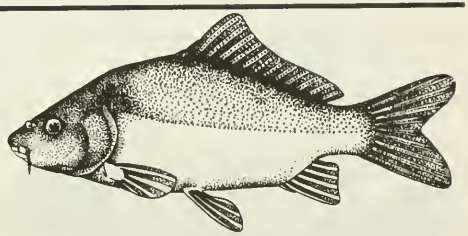

Length/longueur : 30-75 cm
12-30 in/po

Weight/poids : 0.5-11.0 kg
1-24 lb

Record (Ontario) : 98.43 cm/17.24 kg
38.75 in/po/38.00 lb

D. widely introduced into Ontario in shallow, fairly warm waters
S: June and July
F: insects larvae, crayfish, snails and plants

H : très commune dans tout l'Ontario dans les eaux peu profondes et relativement chaudes
F : juin et juillet
N : larves d'insectes, écrevisses, escargots et plantes

Round Whitefish
Ménomini rond

Length/longueur : 20-40 cm
8-16 in/po

Weight/poids average 0.45 kg
moyen 1.0 lb

D: usually found in deep lakes in Southern Ontario and Great Lakes
S: fall
F: bottom feeder, eating aquatic insect larvae, clams and snails

H : d'ordinaire, lacs profonds du sud de l'Ontario et Grands Lacs
F : automne
N : se nourrit au fond de l'eau: larves d'insectes aquatiques, coquillages et escargots

White Sucker
Meunier noir



Length/longueur 30-50 cm
12-20 in/po

Weight/poids : 0 45-0 9 kg
1-2 lb

Record (Ontano) : 57.9 cm/2.44 kg
22 8 in/po/5.39 lb

D: warm shallow lakes and tributary rivers of larger lakes
S: spring
F: sucks up bottom material for aquatic insects, clams, worms, and aquatic plant material

H : lacs chauds et peu profonds et rivières se jetant dans des lacs plus étendus
F : printemps
N : aspire la vase du fond pour y trouver des insectes aquatiques, des escargots, des vers, et des plantes

Redhorse Sucker
Suceur rouge



Length/longueur . 30-45 cm
12-18 in/po

Weight/poids : 0 45-0.9 kg
1-2 lb

Record (Ontario) . 68 6 cm/4.0 kg
27.0 in/po/8.8 lb

D. throughout Ontario
S: spring
F: sucks up bottom material for aquatic insects, snails and clams

H tout l'Ontaria
F : printemps
N . aspire la vase du fond pour y trouver des insectes aquatiques, des escargots et des coquillages

White Bass
Bar blanc

Length/longueur : 20-30 cm
8-12 in/po

Weight/poids .to 0.7 kg
1.5 lb

Record (Ontario) · 1.30 kg
2.87 lb

D clear waters near rock reefs and sand bars in lower Great Lakes area
S: spring
F: small fish, insects, small plant material and crayfish

H : eaux claires près des bancs de roches et de sable dans les régions inférieures des Grands Lacs
F : printemps
N : petits poissons, insectes, petites plantes et écrevisses

White Perch
Baret



Length/longueur : 15-25 cm
6-10 in/po

Weight/poids :0 2-0.5 kg
0.5-1 lb

D· Lake Ontario, Lake Erie, lower Niagara River and Welland Canal
S. May and June
F· insects and fish

H : lac Ontario, lac Érié, partie inférieure de la rivière Niagara et canal Welland
F : mai et juin
N : insectes et poissons

Freshwater Drum
Malachigan

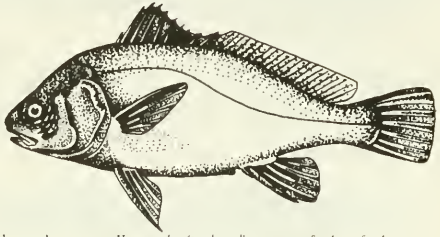

Length/longueur 45-50 cm
18-20 in/po

Weight/poids :0.5-1.0 kg
1-2 lb

Record (Ontario) : 78 7 cm/9.34 kg
31.0 in/po/20.6 lb

D· large shallow waterbodies with mud or sandy bottoms
S. spring or early summer
F: feed on bottom, eating snails, crayfish, fish and insects

H : grandes étendues d'eau peu profonde au fond vaseux ou sablonneux
F : printemps ou début de l'été
N : se nourrit au fond de l'eau d'escargots, d'écrevisses, de poissons et d'insectes

White Crappie
Marigane blanche

Length/longueur: 20-30 cm
8-12 in/po
Record (Ontario): 40.6 cm/1.22 kg
16.0 in/po/2 68 lb

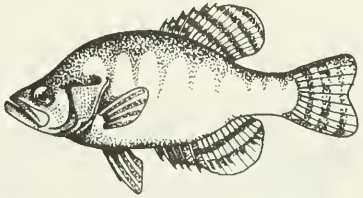

D: mouths of tributary streams or weedy sheltered bays in lower Great Lakes area
S: late spring or early summer
F: aquatic insects, small fish

H : embouchure des cours d'eau affluents ou baies abritées et herbeuses de la région inférieure des Grands Lacs
F : fin du printemps ou début de l'été
N : insectes aquatiques, petits poissons

Black Crappie
Marigane noire

Length/longueur : 18-25 cm
7-10 in/po
Weight/poids : 0.25-0.5 kg
0.5-1 lb
Record (Ontario) : 43.2 cm/1.71 kg
17.0 in/po/3.78 lb

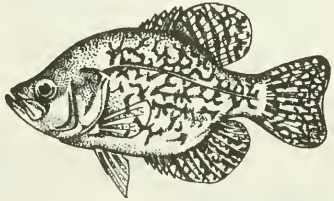

D: clear, weedy lakes and slow rivers northward to Sault Ste. Marie
S: May and June
F: small fish, insects and crayfish

H : lacs clairs et herbeux et rivières lentes au sud de Sault Ste. Marie
F : mai et juin
N : petits poissons, insectes et écrevisses

Pumpkinseed
Crapet-soleil

Length/longueur : 18-23 cm
7-9 in/po
Weight/poids : less than/moins de 0.2 kg
0.5 lb
Record (Ontano) : 25.4 cm/0.45 kg
10.0 in/po/1.0 lb

D: clear, shallow weedy waters northward to Temagami
S: spring
F: insects, snails

H : eaux claires et herbeuses au sud de Temagami
F : printemps
N : insectes, escargots

Ling (Burbot)
Lotte

Length/longueur: to 75 cm
30 in/po
Record (Ontario) : 92.7 cm/5.77 kg
36 5 in/po/12.72 lb

D: cool waters of lakes and rivers throughout Ontario
S: late winter or early spring
F: fish, crayfish, freshwater shrimp and insects

H : eaux fraîches des lacs et des rivières dans tout l'Ontario
F : fin de l'hiver ou début du printemps
N : poissons, écrevisses, crevettes d'eau douce et insectes

American Eel
Anguille d'Amérique

Length/longueur : 61-91 cm
2-3 ft/pi

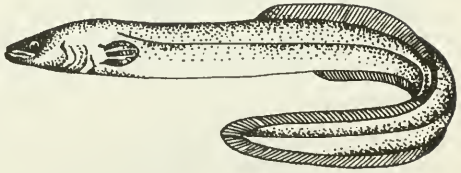

D: mainly in St Lawrence River and Ottawa River drainage, and Lake Ontario
S: adults spawn once in Atlantic Ocean in fall, then die; young return to lakes and rivers in spring
F: fish, aquatic insect larvae, crayfish, snails, earthworms

H : surtout le bassin du fleuve Saint-Laurent et de la rivière des Outaouais et lac Ontario
F : les adultes fravent une fois dans l'océan Atlantique en automne puis meurent; les jeunes poissons reviennent dans les lacs et rivières au printemps
N : poissons, larves d'insectes aquatiques, écrevisses, escargots et vers de terre.

Bowfin
Poisson-castor

Length/longueur : 46-61 cm
18-24 in/po
Weight/poids : 0.9-1.4 kg
2-3 lb
Record (Ontario) : 78.7 cm/6.65 kg
31.0 in/po/14.66 lb

D: swampy vegetated bays of warm lakes and rivers
S: spring
F: fish, crayfish, frogs

H: baies marécageuses et herbeuses des lacs et des rivières d'eau chaude
F: printemps
N: poissons, écrevisses, grenouilles

Bluegill
Crapet arlequin

Length/longueur 15-30 cm
6-12 in/po
Record (Ontario) : 28.2 cm/0 83kg
11 1 in/po/1 83 lb



D. warm, vegetated still waters throughout Southern Ontario
S: spring and summer
F: insects, vegetation

H . eaux chaudes et tranquilles colonisées par des plantes dans tout le sud de l'Ontario
F : printemps et été
N : insectes et végétation

Goldeye
Laquaiche aux yeux d'or

Length/longueur . 25-38 cm
10-15 in/po
Record (Ontario) . 36.5 cm/0 48kg
14 4 in/po/1.06 lb

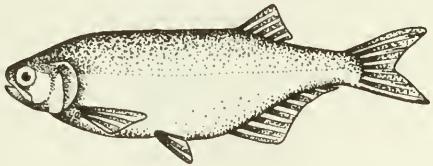

D: parts of NE & NW Ontario often in swift silty waters
S. spring
F: insects, snails, crayfish, fish

H : régions du N-E et du N-O de l'Ontario, souvent dans les eaux rapides et alluviales
F : printemps
N : insectes, escargots, écrevisses et poissons

Mooneye
Laquaiche argentée

Length/longueur 25-30 cm
10-12 in/po
Record (Ontario) 40.0 cm/0 65 kg
15.75 in/po/1 43 lb

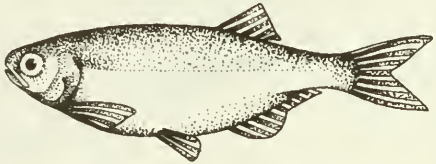

D: clear rivers and shallows waters of lakes
S: spring
F: fish, insects, snails and small plant matter

H rivières claires et eaux peu profondes des lacs
F . printemps
N : poissons, insectes, escargots et petites plantes

Sturgeon
Esturgeon de lac

Length/longueur : 90-145 cm
3-5 ft/pi
Weight/poids : 4.5-36 kg
10-80 lb
Record (Ontario) : 175.3 cm/76.2 kg
69 0 in/po/168 lb

D. larger rivers and lakes, usually in depths less than 30 feet
S: spring; attain great ages, not maturing until about 20 years of age
F: bottom feeder, consuming insect larvae, snails and crayfish

H : grands lacs et rivières, d'ordinaire à moins de 30 pieds de profondeur
F : printemps; vit longtemps et ne parvient pas à maturité avant environ 20 ans
N : se nourrit au fond de larves d'insectes, d'escargots et d'écrevisses

Rainbow Smelt
Éperlan arc-en-ciel

Length/longueur . 15-25 cm
6-10 in/po
Record (Ontario) : 27.3 cm/0.15 kg
10.8 in/po/0.33 lb

D throughout Great Lakes area
S: late April
F: small fish, small aquatic life, worms

H : toute la région des Grands Lacs
F : fin avril
N : petits poissons, petits organismes aquatiques, vers

Fish Names[1]
Noms des poissons[1]

English Common Name	Nom français	Scientific Name Nom scientifique
Sturgeon, Lake Sturgeon	Esturgeon de lac, charbonnier	*Acipenser fulvescens* Rafinesque
Longnose Gar	Lépisosté osseux	*Lepisoteus osseus* (Linnaeus)
Bowfin, dogfish, lawyer	Poisson-castor	*Amia calva* Linnaeus
Alewife	Gaspareau	*Alosa pseudoharengus* (Wilson)
Gizzard shad, Shad, sawbelly	Alose à gésier	*Dorosomo cepedianum* (Lesueur)
Atlantic Salmon	Saumon de l'Atlantique	*Salmo salar* Linnaeus
Pink Salmon	Saumon rose	*Oncorhynchus gorbuscha* (Walbaum)
Coho Salmon	Saumon coho	*Oncorhynchus kisutch* (Walbaum)
Chinook Salmon	Saumon quinnat	*Oncorhynchus tshawytscha* (Walbaum)
Rainbow Trout, Steelhead Trout	Truite arc-en-ciel	*Oncorhynchus mykiss* (Walbaum)
Brown Trout	Truite brune	*Salmo trutta* Linnaeus
Brook trout Speckled Trout, Square-tail, aurora Trout	Omble de fontaine	*Salvelinus fontinalis* (Mitchill)
Lake Trout, Grey Trout Laker, Namaycush	Truite de lac, touladi	*Salvelinus namaycush* (Walbaum)
Siscowet, fat Lake Trout, fat	Siscowet	*Salvelinus namaycush siscowet* (Agassiz)
Splake, Wendigo	Truite moulac	Hybrid of *Salvelinus namaycush* (Walbaum) and *Salvelinus fontinalis* (Mitchill)
Bloater, Hoy's Cisco	Cisco de fumage	*Coregonus hoyi* (Gill)
Whitefish, Lake Whitefish	Grand corégone	*Coregonus clupeaformis* (Mitchill)
Round Whitefish, Menominee	Ménomini rond	*Prosopium cylindroceum* (Pallas)
Rainbow Smelt, Smelt	Éperlan arc-en-ciel, Éperlan du nord	*Osmerus mordax* (Mitchill)
Goldeye, Winnipeg Goldeye	Laquaiche aux yeux d'or	*Hiodon alosoides* (Rafinesque)
Mooneye	Laquaiche argentée	*Hiodon tergisus* (Lesueur)
Northern Pike, Great Northern Pike, Jack	Brochet, grand brochet	*Esox lucius* (Linnaeus)
Muskie, Muskellunge, Maskinonge, Lunge	Maskinongé	*Esox masquinongy* Mitchill
Goldfish, Golden Carp	Poisson doré	*Carassius auratus* (Linnaeus)
Carp, Mirror Carp	Carpe	*Cyprinus carpio* Linnaeus
Quillback Carpsucker, Quillback, Drum	Couette	*Carpiodes cyprinus* (Lesueur)
Longnose Sucker	Meunier rouge	*Catostomus catostomus* (Forster)
White Sucker, Common Sucker	Meunier noir	*Catostomus commersoni* (Lacépède)
Redhorse Sucker, Northern Redhorse, Common Mullet	Suceur rouge	*Moxostroma macrolepidotum* (Lesueur)
Brown Bullhead, Common	Barbotte brune	*Ameiurus nebulosus* (Lesueur)
Channel Catfish, Channel Cat	Barbue de rivière	*Ictalurus punctatus* (Rafinesque)

American Eel, Eel, Common Eel	Anguille d'Amérique	*Anguilla rostrata* (Lesueur)
Burbot, Ling, Maria, Freshwater Cod, Lawyer	Lotte	*Lota lota* (Linnaeus)
White Perch, Silver Perch	Baret	*Morone americana* (Gmelin)
White Bass, Silver Bass	Bar blanc	*Morone chrysops* (Rafinesque)
Rock Bass, Redeye	Crapet de roche	*Ambloplites rupestris* (Rafinesque)
Pumpkinseed, Common Sunfish	Crapet-soleil	*Lepomis gibbosus* (Linnaeus)
Bluegill, Bluegill Sunfish, Bream	Crapet arlequin	*Lepomis machrochirus* Rafinesque
Smallmouth Bass, Black Bass	Achigan à petite bouche	*Micropterus dolomieui* Lacépède
Largemouth Bass, Largemouth, Black Bass, Green Bass	Achigan à grande bouche	*Micropterus salmoides* Lacépède
White Crappie, Crappie	Marigane blanche	*Pomoxis annularis* Rafinesque
Black Crappie, Crappie, Calico Bass	Marigane noire	*Pomoxis nigromaculatis* (Lesueur)
Yellow Perch, Perch, Lake Perch	Perchaude	*Perca flavescens* (Mitchill)
Sauger, Sand Pickerel Sand Pike	Doré noir	*Stizostedion canadense* (Smith)
Walleye, Yellow Walleye, Pickerel, Yellow Pickerel, Wall-eyed Pike, Pike-Perch	Doré	*Stizostedion vitreum* (Mitchill)
Freshwater Drum, Sheepshead, Drum	Malachigan	*Aplodinotus grunniens* Rafinesque

1. The names of fish are as contained in "Freshwater Fishes of Canada" by W.B. Scott and E.J. Crossman, Bulletin 184, Fisheries Research Board of Canada, 1973.

1. Les noms des poissons sont tirés de «Freshwater Fishes of Canada» par W.B. Scott et E.J. Crossman, Bulletin 184 de l'Office des recherches sur les pêcheries du Canada. 1973.

Addresses

Ministry of the Environment

Public Information Centre
135 St. Clair Ave. W.,
Toronto, M4V 1P5
Tel. : Toronto: 416/325-4000
: toll-free: 1-800-565-4923

Spills Action Centre
Tel.: Toronto: 416/325-3000
: toll-free: 1-800-268-6060

Regional, District and Area Offices

Central Region

Central Region Office,
Metro Toronto District Office,
5775 Yonge St., 8th floor,
North York, M2M 4J1
Tel. : 416/326-6700
: 1-800-810-8048

Burlington District Office,
1182 North Shore Blvd. E.,
1st floor,
Burlington, L7R 3Z9
Tel. : 905/637-4150
: 1-800-335-5906

York-Durham District Office,
230 Westney Rd. S., 5th floor,
Ajax L1S 7J5
Tel. : 905/427-5600
: 1-800-376-4547

Southwestern Region

London Regional Office,
659 Exeter Rd., 2nd Floor
London, N6E 1L3
Tel. : 519/873-5000
: 1-800-265-7672
(from area code 519)

Eastern Region

Kingston Regional Office,
Box 820, 133 Dalton Ave.,
Kingston, K7L 4X6
Tel. : 613/549-4000
: 1-800-267-0974
(from area codes 613/705/905)

Belleville Area Office,
Bay View Mall,
470 Dundas St. E.,
Belleville, K8N 1G1
Tel. : 613/962-9208
: 1-800-860-2763
(from area code 613)

Cornwall Area Office,
113 Amelia St.,
Cornwall, K6H 3P1
Tel. : 613/933-7402
: 1-800-860-2763
(from area code 613)

Kingston District Office,
Box 820, 133 Dalton Ave.,
Kingston, K7L 4X6
Tel. : 613/549-4000 ext. 2692
: 1-800-267-0974
(from area codes 613/705/905)

Thunder Bay District Office,
435 James St. S., Suite 331,
Thunder Bay, P7E 6S7
Tel. : 807/475-1315
: 1-800-875-7772
(from area codes 705/807)

Timmins District Office,
Ontario Govt. Complex,
Hwy. 101 E., P.O. Bag 3080,
South Porcupine, P0N 1H0
Tel. : 705/235-1500
: 1-800-380-6615
(from area codes 705/807)

Ministry of Natural Resources

Natural Resources Information Centres
Toronto:
General Inquiry: 416/314-2000
French Inquiry: 416/314-1665
Toll-free (English): 1-800-667-1940
Toll-free (French): 1-800-667-1840

Peterborough:
General Inquiry: 705/755-2000

Regional and area offices

Northwest Region

Regional Office - Thunder Bay,
435 S. James St., Suite 221,
Thunder Bay, P7E 6S8
Tel. : 807/475-1261

Atikokan Office,
108 Saturn Ave.,
Atikokan, P0T 1C0
Tel. : 807/597-6971

Dryden Office,
479 Government Rd. (Hwy.17),
Box 730,
Dryden, P8N 2Z4
Tel. : 807/223-3341

SouthCentral Region

Regional Office - Peterborough,
300 Water St., 4th floor, South Tower,
P.O. Box 7000,
Peterborough, K9J 8M5
Tel. : 705/755-2000

Algonquin Park Office,
Box 219,
Whitney, K0J 2M0
Tel. : 613/637-2780

Aurora, Greater Toronto Area,
50 Bloomington Rd., RR #2
Aurora, L4G 3G8
Tel. : 905/713-7400

Barrie District Office,
54 Cedar Pointe Dr.,
Unit 1203,
Barrie, L4N 5R7
Tel. : 705/739-6441
: 1-800-890-8511

Owen Sound Area Office,
1580-20th St. E., P.O. Box 967
Owen Sound, N4K 6H6
Tel. : 519/371-2901
: 1-800-265-3783
(from area code 519)

Sarnia District Office,
1094 London Rd.,
Sarnia, N7S 1P1
Tel. : 519/336-4030
: 1-800-387-7784

Windsor Area Office,
250 Windsor Ave., 6th floor,
Windsor, N9A 6V9
Tel. : 519/254-2546
: 1-800-387-8826

West Central Region

Hamilton Regional Office,
119 King St. W., 12th floor,
Hamilton, L8P 4Y7
Tel. : 905/521-7640
: 1-800-668-4557

Guelph District Office,
1 Stone Road W.,
Guelph, N1G 4Y2
Tel. : 519/826-4255
: 1-800-265-8658

Hamilton District Office,
119 King St. W., 9th floor,
Hamilton, L8P 4Y7
Tel. : 905/521-7650
: 1-800-668-4557

Niagara District Office,
301 St. Paul St., 9th floor
St. Catharines, L2R 3M8
Tel. : 905/704-3900
: 1-800-263-1035

Ottawa District Office,
2435 Holly Lane,
Ottawa, K1V 7P2
Tel. : 613/521-3450
: 1-800-860-2195

Peterborough District Office,
300 Water St., Robinson Place,
Peterborough, K9J 8M5
Tel. : 705/755-4300
: 1-800-558-0595
(from area codes 613/705/905)

Northern Region

Thunder Bay Regional Office,
435 James St. S., Suite 331,
Thunder Bay, P7E 6S7
Tel. : 807/475-1205
: 1-800-875-7772
(from area codes 705/807)

Kenora Area Office,
808 Robertson St.,
P.O. Box 5150,
Kenora, P9N 1X9
Tel. : 807/468-2718
: 1-888-367-7622
(from area code 807)

North Bay Area Office,
447 McKeown Ave., Suite 103,
North Bay, P1B 9S9
Tel. : 705/497-6865
: 1-800-609-5553

Sault Ste. Marie Area Office,
70 Foster Dr., Suite 610,
Sault Ste. Marie, P6A 6V4
Tel. : 705/541-2170
: 1-800-965-9990
(from area codes 705/807)

Sudbury District Office,
199 Larch St., Suite 1101,
Sudbury, P3E 5P9
Tel. : 705/564-3237
: 1-800-890-8516
(from area codes 705/807)

Fort Frances Office,
922 Scott St.,
Fort Frances, P9A 1J4
Tel. : 807/274-5337

Geraldton Office,
208 Beamish Ave.,
Box 640,
Geraldton, P0T 1M0
Tel. : 807/854-1030

Ignace Office,
Box 448,
Ignace, P0T 1T0
Tel. : 807/934-2233

Kenora Office,
808 Robertson St.,
Box 5080,
Kenora, P9N 3X9
Tel. : 807/468-2501

Nipigon Office,
5 Wadsworth, Box 970,
Nipigon, P0T 2J0
Tel. : 807/887-5000

Red Lake Office,
227 Howey St., Box 5003,
Red Lake, P0V 2M0
Tel. : 807/727-2253

Sioux Lookout Office,
Prince St., Box 309,
Sioux Lookout, P8T 1A6
Tel. : 807/737-1140

Terrace Bay Office,
Box 280,
Terrace Bay, P0T 2W0
Tel. : 807/825-3205

Thunder Bay Office,
435 S. James St.,
Suite B001,
Thunder Bay, P7E 6S8
Tel. : 807/475-1471

Aylmer Office,
353 Talbot St. W.,
Aylmer, N5H 2S8
Tel. : 519/773-9241

Bancroft Office,
Box 500, Hwy. 28,
Bancroft, K0L 1C0
Tel. : 613/332-3940

Bracebridge Office,
R.R. 2, Hwy. 11 N. at High Falls Rd.,
Bracebridge, P1L 1W9
Tel. : 705/645-8747

Chatham Office,
1023 Richmond St., Box 1168,
Chatham, N7M 5J5
Tel. : 519/354-7340

Clinton Office,
100 Don St., Box 819,
Clinton, N0M 1L0
Tel. : 519/482-3428

Guelph Office,
1 Stone Rd. West,
Guelph, N1G 4Y2
Tel. : 519/826-4955

Kemptville Office,
Postal Bag 2002,
Concession Rd.,
Kemptville, K0G 1J0
Tel. : 613/258-8204

Kingston Office,
Ontario Government Building,
Beachgrove Complex,
798 King St. N.,
Kingston, K7L 5S8
Tel. : 613/531-5700

Midhurst (Huronia) Office,
2284 Nursery Rd.,
Midhurst, L0L 1X0
Tel. : 705/725-7500

Minden Office,
Hwy. 35 Bypass,
Minden, K0M 2K0
Tel. : 705/286-1521

Niagara Office,
P. O. Box 5000,
4890 Victoria Ave. N.,
Vineland Station, L0R 2E0
Tel. : 905/562-4147

Owen Sound Office,
1450 7th Ave. E.,
Owen Sound, N4K 2Z1
Tel. : 519/376-3860

Parry Sound Office,
7 Bay St.,
Parry Sound, P2A 1S4
Tel. : 705/746-4201

Pembroke Office,
Riverside Dr., Box 220,
Pembroke, K8A 6X4
Tel. : 613/732-3661

Peterborough Office,
300 Water St., P. O. Box 7000,
Peterborough, K9J 8M5
Tel. : 705/755-2001

Tweed Office,
Postal Bag 70, Old Troy Rd.,
Tweed, K0K 3J0
Tel. : 613/478-2330

Northeast Region

Regional Office - South Porcupine,
Ontario Government Complex,
Hwy. 101 E., P.O. Bag 3020,
South Porcupine, P0N 1H0
Tel. : 705/235-1157

Blind River Office,
62 Queen Ave.,
Blind River. P0R 1B0
Tel. : 705/356-2234

Sault Ste. Marie Office,
64 Church St.,
Sault Ste. Marie, P6A 3H3
Tel. : 705/949-1231

Sudbury Office,
3767 Hwy. 69 S., Suite 5,
Sudbury, P3G 1E7
Tel. : 705/564-7823

Timmins Office,
Ontario Government Complex
Hwy. 101 East,
P.O. Bag 3090
South Porcupine, PON 1H0
Tel. : 705/235-1300

Wawa Office,
Hwy. 101, Box 1160,
Wawa, P0S 1K0
Tel. : 705/856-2396

Health Canada
Tel.: 613/957-2991
Internet: www.hc-sc.gc.ca

Canadian Food Inspection Agency
Tel.: 905/795-9666

The Ontario Federation of
Anglers and Hunters,
P.O. Box 2800,
Peterborough, K9J 8L5
Tel.: 705/748-6324
Internet: www.ofah.org

Adresses

Ministère de l'Environnement

Centre d'information du Ministère
135, avenue St. Clair ouest
Toronto ON M4V 1P5
Téléphone : (Toronto) 416 325-4000
: 1 800 565-4923

Centre d'intervention en cas de déversement
Téléphone : (Toronto) 416/325-3000
: 1 800 268-6060

Bureaux régionaux, de district et de secteur

Région du Centre

Bureau régional de Toronto
5775, rue Yonge, 8e étage
North York ON M2M 4J1
Téléphone : 416 326-6700
: 1 800 810-8048

Bureau de district de Burlington
1182, boulevard North Shore est
rez-de-chaussée
Burlington ON L7R 3Z9
Téléphone : 905 637-4150
: 1 800 335-5906

Bureau de district de York-Durham
230, chemin Westney sud, 5e étage
Ajax ON L1S 7J5
Téléphone : 905 427-5600
: 1 800 376-4547

Région du Sud-Ouest

Bureau régional de London
659, chemin Exeter, 2e etage
London ON N6E 1L3
Téléphone : 519 873-5000
: 1 800 265-7672

Région de l'Est

Bureau régional de Kingston
Case postale 820
133, avenue Dalton
Kingston ON K7L 4X6
Téléphone : 613 549-4000
: 1 800 267-0974

Bureau de secteur de Belleville
Bay View, 470, rue Dundas est
Belleville ON K8N 1G1
Téléphone : 613 962-9208
: 1 800 860-2763

Bureau de secteur de Cornwall
113, rue Amelia
Cornwall ON K6H 3P1
Téléphone : 613 933-7402
: 1 800 860-2763

Bureau de district de Kingston
Case postale 820
133, avenue Dalton
Kingston ON K7L 4X6
Téléphone : 613 549-4000
ext. 2692
: 1 800 267-0974

Chapleau Office,
190 Cherry St.,
Chapleau, P0M 1K0
Tel. : 705/864-1710

Cochrane Office,
2 Third Ave., Box 730,
Cochrane, P0L 1C0
Tel. : 705/272-4365

Espanola Office,
148 Fleming St., Box 1340,
Espanola, P0P 1C0
Tel. : 705/869-1330

Gogama Office,
Box 129,
Gogama, P0M 1W0
Tel. : 705/894-2000

Hearst Office,
613 Front St., Box 670,
Hearst, P0L 1N0
Tel. : 705/362-4346

Kapuskasing Office,
R.R. 2,
Kapuskasing, P5N 2X8
Tel. : 705/335-6191

Kirkland Lake Office,
10 Government Rd. E
Box 910,
Kirkland Lake, P2N 3K4
Tel. : 705/568-3222

Manitouwadge Office,
Box 309,
Manitouwadge, P0T 2C0
Tel. : 807/826-3225

Moosonee Office,
Revillion Rd., Box 190,
Moosonee, P0L 1Y0
Tel. : 705/336-2987

North Bay Office,
3301 Trout Lake Rd.,
North Bay, P1A 4L7
Tel. : 705/475-5550

Bureau de district de Barrie
54, Cedar Pointe Drive, unite 1203
Barrie ON L4N 5R7
Téléphone : 705 739-6641
: 1 800 890-8511

Bureau de secteur d'Owen Sound
Case postale 967
1580, 20e rue est
Owen Sound ON N4K 6H6
Téléphone : 519 371-2901
: 1 800 265-3783

Bureau de district de Sarnia
1094, chemin London
Sarnia ON N7S 1P1
Téléphone : 519 336-4030
: 1 800 387-7784

Bureau de secteur de Windsor
250, avenue Windsor, 6e étage
Windsor ON N9A 6V9
Téléphone : 519 254-2546
: 1 800 387-8826

Région du Centre-Ouest

Bureau régional de Hamilton
119, rue King ouest, 12e étage
Hamilton ON L8P 4Y7
Téléphone : 905 521-7640
: 1 800 668- 4557

Bureau de district de Guelph
1, rue Stone ouest
Guelph ON N1G 4Y2
Téléphone : 519 826-4255
: 1 800 265-8658

Bureau de district de Hamilton
119, rue King ouest, 9e étage
Hamilton ON L8P 4Y7
Téléphone : 905 521-7650
: 1 800 668-4557

Bureau de district de Niagara
301, rue St. Paul, 9e étage
St. Catharines ON L2R 3M8
Téléphone : 905 704-3900
: 1 800 263-1035

Bureau de district d'Ottawa
2435, Holly Lane
Ottawa ON K1V 7P2
Téléphone : 613 521-3450
: 1-800 860-2195

Bureau de district de Peterborough
300, rue Water
Peterborough ON K9J 8M5
Téléphone : 705 755-4300
: 1-800 558-0595

Région du Nord

Bureau régional de Thunder Bay
435, rue James sud, bureau 331
Thunder Bay ON P7E 6S7
Téléphone : 807 475-1205
: 1 800 875-7772

Bureau de secteur de Kenora
Case postale 5150
808, rue Robertson
Kenora ON P9N 3X9
Téléphone : 807 468-2718
: 1 888 367-7622

Bureau de secteur de North Bay
447, avenue McKeown, bureau 103
North Bay ON P1B 9S9
Téléphone : 705 497-6865
: 1 800 609-5553

Bureau de secteur de
Sault Ste. Marie
70, Foster Drive, bureau 610
Sault Ste. Marie ON P6A 6V4
Téléphone : 705 541-2170
: 1 800 965-9990

Bureau de district de Sudbury
199, rue Larch, bureau 1101
Sudbury, ON P3E 5P9
Téléphone : 705 564-3237
: 1 800 890-8516

Bureau de district de
Thunder Bay
435, rue James sud, bureau 331
Thunder Bay ON P7E 6E3
Téléphone : 807 475-1315
: 1 800 875-7772

Bureau de district de Timmins
Route 101 est
Case postale 3080
South Porcupine ON P0N 1H0
Téléphone : 705 235-1500
: 1 800 380-6615

Ministère des Richesses naturelles

Centre d'information du Ministère
Téléphone: (Toronto) : 416 314-1665
: (Peterborough) : 705 755-2000
1-800-667-1840

Bureaux de secteur et de district

Région du Nord-Ouest

Bureau régional de
Thunder Bay
435, rue James sud
Thunder Bay ON P7E 6S8
Téléphone : 807 475-1261

Bureau d'Atikokan
108, avenue Saturn
Atikokan ON P0T 1C0
Téléphone : 807 597-6971

Bureau de Dryden
479, chemin Government
(route 17)
Case postale 730
Dryden ON P8N 2Z4
Téléphone : 807 223-3341

Bureau de Fort Frances
922, rue Scott
Fort Frances ON P9A 1J4
Téléphone : 807 274-5337

Région du Nord-Est

Bureau régional de
South Porcupine
Route 101 est
Case postale 3080
South Porcupine ON P0N 1H0
Téléphone : 705 235-1157

Bureau de Blind River
62, avenue Queen
Blind River ON P0R 1B0
Téléphone : 705 356-2234

Bureau de Chapleau
190, rue Cherry
Chapleau ON P0M 1K0
Téléphone : 705 864-1710

Bureau de Cochrane
2, 3e avenue, case postale 730
Cochrane ON P0L 1C0
Téléphone : 705 272-4365

Bureau de Timmins
Edifice du gouvernement de
l'Ontario
Route 101
Case postale 3090
South Porcupine ON P0N 1H0
Telephone: 705 235-1300

Bureau de Wawa
Route 101
Case postale 1160
Wawa ON P0S 1K0
Téléphone : 705 856-2396

Région du Centre-Sud

Bureau régional de
Peterborough
300, rue Water, 4e étage
Case postale 7000
Peterborough ON K9J 8M5
Téléphone : 705 755-2500

Bureau du parc Algonquin
Case postale 219
Whitney ON K0J 2M0
Téléphone : 613 637-2780

Bureau d'Aurora et de la région
de Toronto
50, chemin Bloomington ouest
R.R. 2
Aurora ON L4G 3G8
Téléphone : 905 713-7400

Bureau d'Aylmer
353, rue Talbot ouest
Aylmer ON N5H 2S8
Téléphone : 519 773-9241

Bureau de Bancroft
Route 28, case postale 500
Bancroft ON K0L 1C0
Téléphone : 613 332-3940

Bureau de Bracebridge
R.R. 2, route 11 nord
Bracebridge ON P1L 1W9
Téléphone : 705 645-8747

Bureau d'Owen Sound
1450 7e avenue est
Owen Sound ON N4K 2Z1
Téléphone : 519 376-3860

Bureau de Parry Sound
7, rue Bay
Parry Sound ON P2A 1S4
Téléphone : 705 746-4201

Bureau de Pembroke
Riverside Drive
Case postale 220
Pembroke ON K8A 6X4
Téléphone : 613 732-3661

Bureau de Peterborough
300, rue Water
Case postale 7000
Peterborough ON K9J 8M5
Téléphone : 705 755-2001

Bureau de Tweed
Sac postal 70
Chemin Old Troy
Tweed ON K0K 3J0
Téléphone : 613 478-2330

Santé Canada
Téléphone: 613 957-2991
Internet: www.hc-sc.gc.ca

Agence canadienne d'inspection
des ailments
Téléphone : 905 795-9666

l'Ontario Federation of
Anglers and Hunters
case postale 2800
Peterborough ON K9J 8L5
Téléphone : 705 748-6324
Internet: www.ofah.org

Bureau de Geraldton
208, avenue Beamish ouest
Case postale 640
Geraldton ON P0T 1M0
Telephone : 807 854-1030

Bureau d'Ignace
Case postale 448
Ignace ON P0T 1T0
Téléphone : 807 934-2233

Bureau de Kenora
808, rue Robertson
Case postale 5080
Kenora ON P9N 3X9
Téléphone : 807 468-2501

Bureau de Nipigon
5, rue Wadsworth
Case postale 970
Nipigon ON P0T 2J0
Téléphone : 807 887-5000

Bureau de Red Lake
227, rue Howey
Case postale 5003
Red Lake ON P0V 2M0
Téléphone : 807 727-2253

Bureau de Sioux Lookout
Rue Prince, case postale 309
Sioux Lookout ON P8T 1A6
Téléphone : 807 737-1140

Bureau de Terrace Bay
Case postale 280
Terrace Bay ON P0T 2W0
Téléphone : 807 825-3205

Bureau de Thunder Bay
435, rue James sud
Thunder Bay ON P7E 6S8
Téléphone : 807 475-1471

Bureau d'Espanola
148, rue Fleming, case postale 1340
Espanola ON P0P 1C0
Téléphone : 705 869-1330

Bureau de Gogama
2000, avenue Low, case postale 129
Gogama ON P0M 1W0
Téléphone : 705 894-2000

Bureau de Hearst
613, rue Front, case postale 670
Hearst ON P0L 1N0
Téléphone : 705 362-4346

Bureau de Kapuskasing
R.R.2
Kapuskasing ON P5N 2X8
Téléphone : 705 335-6191

Bureau de Kirkland Lake
Case postale 910
10 rue Government
Kirkland Lake ON P2N 3K4
Téléphone : 705 568-3222

Bureau de Manitouwadge
Case postale 390
Manitouwadge ON P0T 2C0
Téléphone : 807 826-3225

Bureau de Moosonee
Case postale 190
Moosonee ON P0L 1Y0
Téléphone : 705 336-2987

Bureau de North Bay
3301, chemin Trout Lake
North Bay ON P1A 4L7
Téléphone : 705 475-5550

Bureau de Sault Ste. Marie
64, rue Church
Sault Ste. Marie ON P6A 3H3
Téléphone : 705 949-1231

Bureau de Sudbury
3767, route 69 sud, bureau 5
Sudbury ON P3G 1E7
Téléphone : 705 564-7823

Bureau de Chatham
1023, rue Richmond ouest
Case postale 1168
Chatham ON N7M 5J5
Téléphone : 519 354-7340

Bureau de Clinton
100, rue Don
Case postale 819
Clinton ON N0M 1L0
Téléphone : 519 482-3428

Bureau de Guelph
1, rue Stone ouest
Guelph ON N1G 4Y2
Téléphone : 519 826-4955

Bureau de Kemptville
Sac postal 2002
Chemin Concession
Kemptville ON K0G 1J0
Téléphone : 613 258-8204

Bureau de Kingston
Edifice du gouvernement de l'Ontario
Complexe Beachgrove
789, rue King nord
Kingston ON K7L 5S8
Téléphone : 613 531-5700

Bureau de Midhurst (Huronie)
2284, chemin Nursery
Midhurst ON L0L 1X0
Téléphone : 705 725-7500

Bureau de Minden
Voie d'evitement de la route 35
Minden ON K0M 2K0
Téléphone : 705 286-1521

Bureau de Niagara
4890, rue Victoria nord
Case postale 5000
Vineland Station ON L0R 2E0
Téléphone : 905 562-4147

Notes

Notes

Notes

Notes

Notes

Notes

Notes

Notes

Veuillez noter que pour certains endroits des renseignements sur la consommation peuvent être donnés pour des espèces de poissons qu'il est interdit d'avoir en sa possession en vertu des règlements de la pêche de l'Ontario. La même restriction s'applique aux poissons de certaines tailles. Les pêcheurs devraient consulter la dernière parution du *Résumé des règlements de la pêche sportive en Ontario* pour s'assurer que la pêche est permise sur un plan d'eau en particulier, et qu'il est permis de conserver tous les poissons capturés. On peut obtenir ces publications en s'adressant au Centre d'information du ministère des Richesses naturelles (édifice Macdonald, 900 rue Bay, bureau M1-73, Toronto (Ontario) M7A 2C1, aux bureaux locaux du ministère des Richesses naturelles et aux endroits où l'on délivre des permis de pêche).

Tableau des mises en garde

Symbole	Recommandation (nombre maximal de repas par mois) Femmes en âge de procréer et enfants en bas de 15 ans	Autres personnes
	Maximum de quatre repas par mois	Au plus huit repas par mois
④	Ne pas en manger	Au plus quatre repas par mois
②	Ne pas en manger	Au plus deux repas par mois
①	Ne pas en manger	Au plus un repas par mois
	Ne pas en manger	Ne pas en manger

Par un repas, on entend une portion de 227 grammes (huit onces). On trouvera à la page 6 des mises en garde relativement à la consommation, pendant un mois donné, de poissons appartenant à plus d'une catégorie ou provenant de plus d'un endroit.

Contaminants analysés

Le chiffre qui figure à côté du nom de l'espèce de poisson désigne le contaminant ou le groupe de contaminants pour lequel le poisson a été analysé.

1 Mercure
2 Mercure, BPC, mirex/photomirex et pesticides
3 BPC, mirex et pesticides
4 Mercure, BPC et mirex
5 Mercure, autres métaux, BPC, mirex/photomirex et pesticides
6 Mercure et autres métaux
7 Dioxines et furannes
8 Mercure, BPC, mirex/photomirex, pesticides, chlorophénols et chlorobenzènes
9 Hydrocarbures aromatiques polycyliques (HAP)

Vous trouverez à la page 3 un guide d'utilisation des tableaux. L'index des emplacements figure à la page 186.

Guide de consommation du poisson gibier de l'Ontario

2001-2002

Vingt et unième édition revue et augmentée

© 2001, Imprimeur de la Reine pour l'Ontario
Reproduction autorisée à des fins non commerciales à condition d'en indiquer la source
ISSN 0826-9653

Cet ouvrage à tirage limité est distribué au :
Centre d'information
Ministère de l'Environnement
135, avenue St. Clair ouest
Toronto (Ontario) M4V 1P5

Distribution gratuite

PIBS 590B10

Illustration de la page couverture de Curtis Atwater

PRINTED ON RECYCLED PAPER
IMPRIMÉ SUR DU PAPIER RECYCLÉ

Ontario

Message de l'honorable Elizabeth Witmer,
ministre de l'Environnement

Le *Guide de consommation du poisson gibier de l'Ontario* fournit depuis 1977 des conseils sur la consommation du poisson gibier pêché dans les eaux ontariennes. Le guide, qui est préparé tous les deux ans par le ministère de l'Environnement et le ministère des Richesses naturelles, découle de l'un des programmes d'analyse des poissons les plus importants et les plus anciens en Amérique du Nord.

Le guide renferme une liste de plus de 1 700 endroits en Ontario qui ont fait l'objet d'analyses, les espèces de poissons et les contaminants analysés, ainsi que toute restriction quant à la quantité de poisson à consommer par mois. Dans cette édition, le guide donne également des renseignements détaillés concernant les femmes en âge de procréer et les enfants de moins de 15 ans, car ces deux groupes sont particulièrement sensibles aux contaminants.

Les concentrations de substances comme le DDT, les BPC, le mirex, le taxophène, le chlordane et la dieldrine continuent de baisser à de nombreux endroits où la pollution était élevée dans les années 1970. Par exemple, on peut consommer plus de truites du lac Supérieur depuis que la teneur en taxophène de ce poisson a diminué. Également, la teneur en photomirex du saumon et de la truite arc-en-ciel du lac Ontario a nettement décliné depuis deux ans.

Même si l'Ontario a réalisé des progrès dans l'assainissement des eaux provinciales, il est recommandé de suivre les conseils du guide. Pour consommer du poisson sans s'inquiéter des effets nocifs sur la santé, il convient de faire attention à l'espèce de poisson consommée, à la fréquence de consommation et aux eaux dans lesquelles le poisson a été pêché.

Le ministère de l'Environnement est déterminé à protéger l'air, les sols et les eaux de l'Ontario. Grâce à des initiatives prioritaires, comme les programmes de contrôle et de surveillance de la qualité de l'eau, le Plan de lutte contre le smog en Ontario et le Fonds du changement climatique doté de 10 millions de dollars, et grâce à la nouvelle équipe d'intervention spéciale du ministère et à des amendes plus lourdes infligées aux pollueurs, nous contribuons à faire de l'Ontario un endroit où il fait bon vivre et travailler, et qui attire les touristes.

Le ministère de l'Environnement n'est pas le seul à protéger l'environnement. En effet, divers groupes et de nombreuses personnes en Ontario contribuent au succès de ces programmes et de bien d'autres programmes, notamment le Partenariat pour la protection des lacs et la Fondation ontarienne de régénération des Grands Lacs. À titre de ministre de l'Environnement, je remercie tous nos partenaires de l'excellent travail qu'ils accomplissent et qui permet d'améliorer la qualité de vie de tous les Ontariens et Ontariennes.

Je souhaite à tous et à toutes une bonne saison de pêche.

Table des matières

Conseils importants pour les enfants et les femmes en âge de procréer 1
Polluants présents dans la chair du poisson gibier en Ontario 1
Comment les mises en garde sont-elles établies ? 1
Quelle partie du poisson peut-on manger sans crainte ? 2
Tableaux de mises en garde 2
Comment se servir du guide 3
Conseils à l'intention des enfants et des femmes en âge de procréer 3
Comment réduire les risques associés aux polluants présents dans la chair du poisson gibier 7
Comment préparer le poisson de manière à en réduire la teneur en polluants 7
Maskinongé 8
Mises en garde relatives aux frayères du saumon et de la truite 8
Parasites des poissons 9
Tumeurs chez les poissons 9
Clams 10
Bactérie *E. coli* 11
Programme de surveillance de la contamination du poisson gibier 11
Comment conserver et préparer le poisson 13
Comment remettre les prises à l'eau 13
Polluants présents dans la chair des poissons 14
Les cinq polluants générlement mis en cause 17
Changements à noter relativement à la contamination du poisson gibier 18
Sud de l'Ontario 20
Nord de l'Ontario 80
Grands Lacs 156
Index du lieu des plans d'eau 186
Identification des poissons 192
Nom des poissons 200
Adresses 202
Symbole des mises en garde Couverture intérieure

Préface

La présentation de l'édition de 2001 est pratiquement semblable à celle de l'édition de 1999. Toutefois, les tableaux ont beaucoup été modifiés par suite des quelque 100 000 analyses que l'on a effectuées sur 9 000 poissons prélevés au cours des deux dernières années.

Tant les personnes qui consultent le *Guide* pour la première fois que les personnes qui le connaissent bien devraient lire le texte qui suit avant de consulter les tableaux. *Des conseils importants pour les enfants de moins de 15 ans et les femmes en âge de procréer paraissent au plat intérieur de la couverture ainsi qu'à la section intitulée « Conseils à l'intention des enfants et des femmes en âge de procréer ».* On trouvera dans cette vingt et unième édition du *Guide de consommation du poisson gibier de l'Ontario* des mises en garde relatives à la consommation des poissons de pêche sportive provenant de plus de 1 700 lieux de pêche de l'Ontario.

Le *Guide* paraît tous les deux ans. Une version électronique est offerte au site Web du ministère de l'Environnement, à l'adresse www.ene.gov.on.ca. Si des changements importants sont apportés entre deux éditions, le ministère de l'Environnement les communique à la population par l'entremise de son centre d'information, de son site Web et des médias. En outre, le public peut obtenir les données les plus récentes en communiquant avec le bureau du Programme de surveillance de la contamination du poisson gibier, au 416 327-6816 ou au 1 800 820-2716, ou encore par courrier électronique, à l'adresse sportfish@ene.gov.on.ca.

Les poissons sont capturés par des employés du ministère des Richesses naturelles et du ministère de l'Environnement, qui les expédient au laboratoire du ministère de l'Environnement, à Toronto, où ils sont analysés pour déterminer s'ils recèlent des polluants (mercure, BPC, mirex, DDT, dioxines et autres). Les tableaux du *Guide* sont établis à partir des données d'analyse; les mises en garde sont établies d'après la taille, l'espèce et la provenance des poissons, en fonction des normes de santé établies par le gouvernement fédéral (Santé Canada).

Le programme d'échantillonnage et d'analyse est un travail continu. Le personnel qui lui est attaché divise son temps entre : 1) la collecte de données sur les poissons de nouveaux lacs et cours d'eau, et 2) la collecte de données additionnelles sur les poissons de lacs et cours d'eau déjà étudiés, mais dont l'état des eaux peut avoir changé depuis la dernière collecte de données. En étudiant, pendant plusieurs années, la même espèce de poissons d'une zone de pêche donnée, le personnel du ministère peut noter les tendances et déterminer l'efficacité des mesures antipollution prises à cet endroit.

Pour signaler un cas de pollution ou une hécatombe de poissons, communiquez soit avec le bureau du ministère de l'Environnement le plus près, soit avec le Centre d'intervention en cas de déversement (voir la page 202).

On peut obtenir des renseignements sur les permis de pêche, les règlements de la pêche sportive, les limites de prises, les périodes d'ouverture de la pêche, les parcs provinciaux et la chasse en s'adressant à un bureau du ministère des Richesses naturelles (page 202) ou en se rendant au

site Web du ministère des Richesses naturelles (www.mnr.gov.on.ca). Pour obtenir des renseignements détaillés sur un endroit de pêche ciblé par le Programme de surveillance, ou pour obtenir de plus amples renseignements sur l'édition 1999 du *Guide* ou une édition antérieure, communiquez avec le :

Programme de surveillance de la contamination du poisson gibier
Direction de la surveillance environnementale
Ministère de l'Environnement
125, chemin Resources
Etobicoke (Ontario) M9P 3V6
Tél. : 416 327-6816 ou 1 800 820-2716
Courriel : sportfish@ene.gov.on.ca

Conseils importants pour les femmes en âge de procréer et les enfants en bas de 15 ans

Il est important que les femmes en âge de procréer et les enfants de moins de 15 ans suivent les conseils que renferme le *Guide*. Le *Guide* mentionne à maintes reprises que les mises en garde sont plus strictes pour ces personnes. Les études scientifiques montrent clairement que le seuil d'exposition aux polluants est moins élevé pour ces personnes que pour le reste de la population. Les femmes en âge de procréer, dont les femmes enceintes et les mères qui allaitent, peuvent nuire à la santé de leurs enfants si la nourriture qu'elles mangent contient une teneur élevée en polluants tels le mercure et les BPC.

Les femmes en âge de procréer et les enfants de moins de 15 ans ne devraient manger que des poissons représentés sur les tableaux par le symbole d'un poisson blanc, et ne devraient pas en manger plus de quatre fois par mois. Ces personnes devraient réduire encore davantage leur consommation de poisson gibier si elles mangent régulièrement (une fois par semaine ou plus souvent) du poisson de pêche commerciale. Elles ne devraient pas manger du tout de poisson gibier si elles consomment régulièrement du requin, de l'espadon ou du thon frais (du thon autre que du thon en boîte). Ces conseils ne sont pas adressés au reste de la population. Pour de plus amples renseignements à ce sujet, consultez la section intitulée « Conseils à l'intention des enfants et des femmes en âge de procréer » (page 3).

Polluants présents dans la chair des poissons

L'Ontario n'est pas le seul endroit où des mises en garde s'appliquent à la consommation du poisson gibier. En effet, la plupart des compétences nord-américaines ont de telles mises en garde. On en trouvera un bilan détaillé au site Web de l'USEPA, à l'adresse www.epa.gov.cst/fish. Les polluants présents dans la chair des poissons ne proviennent pas seulement de sources locales. Ils proviennent aussi de lieux très éloignés. Ils peuvent être entraînés par les vents et se déposer au sol à des milliers de kilomètres de leur point d'origine. Le mercure, les BPC et le toxaphène sont quelques-unes des substances qui peuvent franchir de longues distances et causer une faible contamination, même dans des lacs et des rivières situés dans un milieu isolé.

Comment les mises en garde sont-elles établies?

Les mises en garde sont établies d'après les lignes directrices élaborées par Santé Canada. Par des études et un examen périodique des données sur la toxicité de nombreuses substances, Santé Canada établit la dose journalière admissible de nombreux polluants. Une fois la dose

admissible établie, les toxicologues évaluent l'importance relative des principales voies d'exposition aux polluants ciblés (p. ex., air, eau et nourriture).
Le ministère de l'Environnement fait ensuite toutes sortes de calculs pour déterminer si des poissons sont propres à la consommation. Les poissons représentés dans les tableaux par un poisson blanc sont très peu contaminés. Une femme en âge de procréer ou un enfant de moins de 15 ans qui en consommerait quatre repas par mois, et qui ne consommerait aucun poisson d'une autre catégorie, ne dépasserait pas la dose journalière admissible des polluants ciblés. Le reste de la population peut en consommer huit repas par mois. On ne devrait pas consommer du tout les poissons représentés par le symbole d'un poisson noir, car un seul repas par mois équivaut à plus de la dose journalière admissible établie pour un ou plusieurs polluants. Les cercles marqués d'un chiffre désignent des poissons dont le degré de contamination se situe entre celui des espèces marquées d'un poisson blanc et celui des espèces marquées d'un poisson noir. Ils indiquent le nombre de repas par mois que l'on peut consommer sans dépasser la dose journalière admissible établie pour un ou plusieurs des polluants ciblés (sauf pour les femmes en âge de procréer et les enfants de moins de 15 ans, qui ne devraient pas en consommer du tout).

Quelle partie du poisson peut-on consommer sans crainte ?

Les analyses sont effectuées sur les tissus non adipeux du filet dorsal, ne contenant ni arêtes ni peau (voir le dessin à la page 12). Les mises en garde portent donc sur cette partie du poisson. On peut accroître les risques lorsqu'on mange d'autres parties du poisson que le filet dorsal, sans arêtes ni peau. Voici les conseils à suivre :

1. Il ne faut pas manger les organes, quel que soit le poisson ou le plan d'eau. Les organes peuvent renfermer une quantité élevée de métaux lourds et de pesticides.
2. Si l'on mange du saumon, de la truite, de la carpe ou de la barbue de rivière, on ne doit consommer que le filet dorsal, sans la peau ni les arêtes, surtout si le poisson provient d'un des Grands Lacs. Il faut suivre les conseils donnés à la section intitulée « Comment préparer le poisson de manière à en réduire la teneur en polluants ». Les mises en garde relatives à la consommation de ces poissons pêchés dans les Grands Lacs sont habituellement fondées sur la présence de BPC, de mirex, de toxaphène et de dioxines. Ces polluants étant portés à s'accumuler dans les tissus adipeux, leur teneur la plus élevée se trouve dans les parties grasses sous la peau et près du ventre.
3. Si l'on mange des espèces maigres comme le doré, le brochet, l'achigan à petite ou à grande bouche, la perchaude et le crapet, on peut consommer tout le filet latéral si ces poissons proviennent d'un plan d'eau autre que les Grands Lacs. Pour ces espèces, les mises en garde reposent presque entièrement sur la présence de mercure. Le mercure se répartit uniformément dans le filet du poisson. Il n'est donc pas particulièrement associé aux parties grasses.

Tableaux de mises en garde

Les poissons d'une espèce et d'une longueur données présentent généralement le même degré de contamination dans la plupart des rivières et des lacs de petites ou de moyennes dimensions. Par conséquent, un seul

tableau suffit. Ce n'est pas le cas toutefois des grands lacs et des grandes rivières, où le degré de contamination peut varier énormément dans un même plan d'eau. Les données sur les poissons de pêche sportive des Grands Lacs sont présentées par blocs ou régions. La concentration d'un polluant dans la chair des poissons d'une espèce et d'une longueur données ne devrait pas varier à l'intérieur d'un même bloc. Les blocs ont été établis avec l'aide d'ichtyobiologistes connaissant bien le milieu halieutique local et d'après les analyses effectuées sur des poissons capturés dans plusieurs plans d'eau adjacents. Lorsqu'il y a une différence minime entre le degré de contamination de plusieurs spécimens d'une même espèce à l'intérieur d'un bloc, les directives de consommation pour cette espèce à l'intérieur du bloc sont établies en fonction du spécimen le plus contaminé. Lorsque la population de poissons ou le degré de contamination varie à l'intérieur d'un bloc, celui-ci est divisé en sections comportant des mises en garde distinctes. Des analyses sont effectuées régulièrement à plusieurs endroits d'un même bloc pour confirmer que la pollution y est relativement homogène et qu'il n'y a pas de différence majeure entre le degré de pollution d'une section du bloc par rapport à une autre. Les tableaux sur les Grands Lacs sont précédés d'un plan indiquant la démarcation des blocs.

Comment se servir du *Guide*

À qui s'adresse le *Guide* ?

Le *Guide* s'adresse aux pêcheurs (et à leur famille) qui consomment une quantité modérée de poisson gibier. Les personnes qui suivent les conseils peuvent manger leurs prises en toute quiétude, du moment qu'elles n'en consomment pas plus de huit repas par mois (quatre repas pour les femmes en âge de procréer et les enfants de moins de 15 ans). De nombreux poissons représentés par le symbole d'un poisson blanc peuvent être consommés sans danger plus souvent que huit fois par mois. La limite de huit repas par mois s'appuie sur des sondages effectués auprès des amateurs de pêche sportive qui ont dit ne pas consommer de poisson gibier plus souvent que cela. Les personnes qui mangent du poisson gibier plus de huit fois par mois devraient communiquer avec le bureau du Programme de surveillance de la contamination du poisson gibier au numéro mentionné dans la préface.

Conseils à l'intention des enfants et des femmes en âge de procréer

Les directives de Santé Canada ont été établies pour protéger la santé de toute la population, y compris celle des personnes les plus vulnérables. En général, les enfants et les femmes en âge de procréer sont considérés comme les personnes les plus vulnérables. Il est donc normal que les mises en garde soient plus strictes pour ces personnes que pour le reste de la population. Santé Canada a renforcé dernièrement ses directives sur l'absorption de mercure. L'Ontario a donc changé les mises en garde relatives à la consommation du poisson gibier contaminé par le mercure. Il est recommandé aux femmes en âge de procréer (c.-à-d. les femmes enceintes ou qui songent à le devenir et les mères qui allaitent) et aux enfants âgés de moins de 15 ans de ne pas manger de poissons désignés par le symbole d'un poisson blanc plus de quatre fois par mois, et de ne pas manger du tout de poissons des autres catégories. Les personnes qui mangent régulièrement du poisson acheté dans une épicerie devraient restreindre

davantage leur consommation de poisson gibier. Les femmes en âge de procréer et les enfants de moins de 15 ans devraient manger moins de poisson gibier s'ils mangent au moins une fois par semaine du poisson acheté dans une épicerie. Selon Santé Canada, les enfants et les femmes en âge de procréer ne devraient pas manger plus d'une fois par mois du requin, de l'espadon ou du thon frais (c.-à-d. du thon qui n'a pas été mis en boîte), car on sait que ces poissons contiennent plus de mercure que d'autres espèces. En outre, les femmes en âge de procréer et les enfants de moins de 15 ans ne devraient pas manger de poisson gibier s'ils consomment régulièrement du requin, de l'espadon ou du thon frais. On pourra obtenir de plus amples renseignements à ce sujet en s'adressant à Santé Canada ou à l'Agence canadienne d'inspection des aliments (voir la page 204).

Comment lire les tableaux

Les tableaux du *Guide* renferment des renseignements sur la consommation du poisson gibier en fonction du degré de contamination, de l'espèce, de la taille et de l'endroit. Le nom des plans d'eau et leurs coordonnées sont tirés du *Répertoire géographique du Canada (Ontario)*. La description comprend la latitude et la longitude des plans d'eau, ce qui permet aux pêcheurs d'en déterminer l'emplacement approximatif au moyen de la *Carte routière officielle de l'Ontario*, où latitude et longitude sont indiquées dans la marge. Les pêcheurs peuvent ensuite avoir recours à des cartes plus précises pour trouver l'emplacement exact de l'endroit. L'index du *Guide* donne la liste alphabétique des emplacements analysés.

Voici la légende des tableaux. L'exemple ci-dessous est un lac hypothétique nommé « lac Deep ».

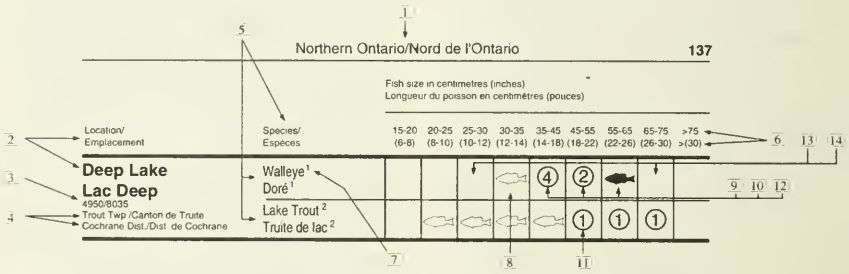

Emplacement des plans d'eau

1 Les tableaux sont divisés en trois régions : sud de l'Ontario, nord de l'Ontario et Grands Lacs. La région figure au haut de la page.

2 Le nom de l'emplacement.

3 Sa latitude et sa longitude.

4 Le canton, le comté ou le district territorial.

Espèces analysées

5 Les espèces analysées sont habituellement celles qui sont particulièrement susceptibles de présenter une concentration élevée de polluants ou les espèces les plus communes du plan d'eau (lire la section intitulée « **Choix des espèces à analyser** »).

Longueur du poisson

6 La longueur totale du poisson est mesurée à partir du bout de la mâchoire jusqu'à l'extrémité de la queue. Elle est exprimée en centimètres et en pouces (entre parenthèses).

Polluants analysés

7 Le chiffre indique le polluant ou groupe de polluants pour lequel le poisson a été analysé.

1. Mercure
2. Mercure, BPC, mirex, photomirex et pesticides
3. BPC, mirex, photomirex et pesticides
4. Mercure, BPC et mirex
5. Mercure, autres métaux, BPC, mirex, photomirex et pesticides
6. Mercure et autres métaux
7. Dioxines et furannes
8. Mercure, BPC, mirex, photomirex, pesticides, chlorophénols et chlorobenzènes
9. Hydrocarbures aromatiques polycyliques (HAP)

Le fait qu'on ait cherché un groupe particulier de polluants ne signifie pas forcément que le poisson contiendra toutes ces substances. Par exemple, un poisson analysé pour le groupe 2 peut contenir uniquement du mercure et aucune trace de BPC, de mirex, de photomirex ou de pesticides.

À certains endroits, en particulier dans les lacs intérieurs, les analyses portaient sur la concentration de mercure seulement, puisqu'il est le seul polluant pour lequel il y a lieu de limiter la consommation.

Symboles utilisés

Les symboles suivants s'appuient sur les directives de Santé Canada en ce qui concerne l'ingestion des plusieurs polluants ciblés parfois présents dans le poisson de pêche sportive. Ces symboles indiquent le nombre maximal de repas par mois.

8 Pas plus de huit repas par mois (population générale*).

*** Les femmes en âge de procréer et les enfants de moins de 15 ans ne devraient consommer que les poissons représentés par le symbole d'un poisson blanc, mais ne devraient pas en manger plus de quatre fois par mois.**

9 ④ La consommation de ces poissons fait l'objet d'une mise en garde (pas plus de quatre repas par mois).
Ces poissons ne devraient pas être consommés par des enfants de moins de 15 ans ni des femmes en âge de procréer.

10 ② La consommation de ces poissons est plus restreinte encore (pas plus de deux repas par mois).
Ces poissons ne devraient pas être consommés par des enfants de moins de 15 ans ni des femmes en âge de procréer.

11 ① Pas plus de un repas par mois.
Ces poissons ne devraient pas être consommés par des enfants de moins de 15 ans ni des femmes en âge de procréer.

12 Il ne faut pas manger du tout de ce poisson.

Consommation de poissons pris hors des plans d'eau du tableau

13 14 Les mises en garde ne s'appliquent qu'aux poissons compris dans la fourchette de tailles étudiée. Pour les poissons plus petits 13, on peut sans crainte suivre les recommandations se rapportant aux poissons compris dans la fourchette des petites tailles. On ne peut pas donner de conseils en ce qui concerne les poissons plus grands 14, mais on peut prévoir que les mises en garde seraient plus restrictives que celles qui s'appliquent aux plus gros poissons ciblés par le programme d'analyse.

• Par repas, on entend une portion de 227 grammes de poisson (huit onces) pour un adulte de taille moyenne (60 kg). Cette portion devrait être diminuée ou augmentée proportionnellement, selon le poids de la personne.
Exemple :
Un pêcheur attrape un doré de 40 cm (16 po) dans le lac Deep et veut savoir si ce poisson est bon à manger. Il doit :

• repérer le lac Deep dans les tableaux du *Guide*;

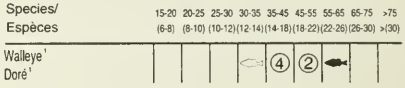

• noter que le doré mesurant entre 35 et 45 cm (14-18 po) est marqué du symbole (4).
• Le pêcheur sait maintenant qu'il ne faut pas consommer ce poisson plus de quatre fois par mois. Les femmes en âge de procréer et les enfants de moins de 15 ans ne devraient pas en manger du tout.

Consommation de poissons de provenances ou de catégories différentes

On peut consommer en un mois des poissons pêchés à différents endroits et représentés par un symbole différent. Pour savoir combien de fois on peut en manger, il faut convertir les repas de poissons de différentes catégories en un total mensuel de 100 % (voir le tableau ci-dessous).

	Population générale		Femmes en âge de procréer et enfants de moins de 15 ans	
Catégorie	N^bre de repas	Pourcentage du total mensuel que représente chaque repas	N^bre de repas	Pourcentage du total mensuel que représente chaque repas
	8	12.5%	4	25%
④	4	25%	0	-
②	2	50%	0	-
①	1	100%	0	-
	0	-	0	-

À titre d'exemple, pour la population générale, quatre repas de poissons désignés par le symbole représentent 50 % (quatre fois 12,5 %) du total mensuel. On pourrait donc prendre ce mois-là deux autres repas de poissons de la catégorie ④ (deux fois 25 %) ou un autre repas de poissons de la catégorie ② (une fois 50 %).

Les femmes en âge de procréer et les enfants de moins de 15 ans ne devraient manger que du poisson représenté par le symbole ⇦ et pas plus de quatre fois par mois.

Comment réduire les risques associés aux polluants présents dans la chair du poisson gibier

Le poisson est bon pour la santé. Il est riche en protéines et faible en matières grasses. Il offre de bons avantages pour la santé quand il remplace des sources de protéines riches en matières grasses. Cela dit, il est toujours prudent d'ingérer le moins possible de substances polluantes, notamment en lisant bien les tableaux de mise en garde et en observant les consignes suivantes.

Il faut réduire sa consommation de poissons contaminés.

- Ne mangez que les petits poissons d'une espèce donnée. Ils sont moins contaminés et ont bien meilleur goût que les plus gros poissons.
- Les espèces comme la perchaude, le crapet et la marigane sont généralement beaucoup moins contaminées que les grands prédateurs tels que le doré et le brochet.
- Dans les Grands Lacs, les espèces telles que l'achigan, le brochet, le doré, la perchaude et le crapet sont généralement beaucoup moins contaminées que les espèces à chair grasse comme le saumon et la truite.

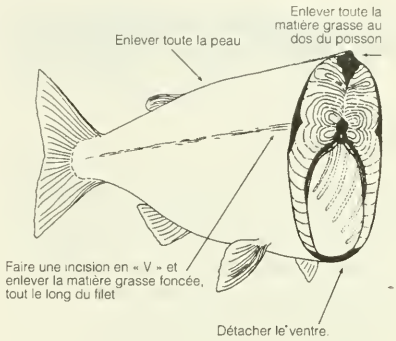

Comment préparer le poisson de manière à en réduire la teneur en polluants

Les BPC, les pesticides et les dioxines atteignent leur teneur la plus élevée dans les poissons à chair grasse tels que le saumon, la truite, la carpe et le poisson-chat (barbue de rivière, barbotte, etc.). Avant de cuire le poisson, on détache la peau, on enlève les matières grasses et on se débarrasse de la chair autour du ventre (comme il est indiqué sur le dessin). On peut réduire encore davantage la teneur en polluants en favorisant l'égouttage des matières grasses pendant la cuisson.

Le mercure est la cause de la plupart des mises en garde relatives aux poissons pris dans des plans d'eau autres que les Grands Lacs. Il se répartit uniformément dans la chair des poissons. On ne peut rien faire pour l'éliminer de la chair des poissons ni en réduire la concentration.



Maskinongé

Les tableaux ne donnent généralement pas de mise en garde pour le maskinongé. Le maskinongé ne peut supporter une pêche excessive. Pour maintenir la viabilité de ses populations, le personnel du Programme de surveillance de la contamination du poisson gibier recommande aux pêcheurs de remettre à l'eau leurs prises. Les personnes qui désirent garder un maskinongé de taille légale, pour le manger plus tard, doivent savoir que leur prise renfermera fort probablement une concentration élevée de mercure. Ce poisson ne doit pas être consommé par des femmes en âge de procréer ni par des enfants de moins de 15 ans. Les maskinongés de belle taille ont généralement une teneur très élevée en mercure. Personne ne devrait les consommer.



Mises en garde relatives aux frayères du saumon et de la truite

Dans de nombreux cours d'eau situés près des Grands Lacs, la pêche est interdite pendant la migration et le frai du saumon et de la truite. On peut toutefois pêcher ces espèces à quelques endroits de certains cours d'eau. Les saumons et les truites que l'on trouve dans les Grands Lacs passent presque toute leur vie à ces endroits, mais ils se reproduisent dans de nombreux cours d'eau qui se jettent dans les Grands Lacs. Le *Guide* donne des mises en garde relativement à la consommation des saumons et des truites pêchés dans quelques-unes des principales frayères situées près des Grands Lacs (entre autres les rivières Credit et Ganaraska, près du lac Ontario, et la rivière Nottawasaga, près de la baie Géorgienne). On ne connaît pas la teneur en polluants des poissons peuplant de nombreuses petites rivières. Les personnes qui prennent du saumon ou de la truite à des endroits de ces petites rivières où la pêche est permise devraient suivre les consignes se rapportant aux poissons pris dans les « blocs » des Grands Lacs dans lesquels ces rivières se jettent. On trouvera une carte et une description au début de chaque section se rapportant aux Grands Lacs. À titre d'exemple, si l'on prend du saumon ou de la truite dans le ruisseau Duffins, il faudrait suivre les consignes se rapportant au bloc n° 6 (partie nord-ouest du lac Ontario).

Parasites

Il arrive parfois qu'on prenne un poisson qui est infesté de vers ou de larves ou qui a des kystes ou nodules dans la chair. En nettoyant le poisson, on peut découvrir des vers dans la région intestinale ou des moisissures sur la peau, les nageoires ou les ouïes. La présence de ces parasites est tout à fait normale, car ils font partie de l'écosystème dans lequel évoluent les poissons. Même si elles ne sont pas appétissantes, les parties comestibles qui contiennent des parasites ne présentent aucun danger pour la santé lorsqu'elles sont bien cuites. Parmi les parasites les plus répandus chez les poissons, mentionnons le parasite de la tache noire, le ver jaune, les sangsues, la lamproie, le pou des poissons et la douve des ouïes. Voici une description du parasite de la tache noire et du ver jaune.

a) Parasite de la tache noire

Le parasite de la tache noire est l'un des parasites que l'on observe le plus souvent chez les poissons. Il occasionne de petites taches noires ou des kystes sur la peau, les nageoires et la chair. Le cycle commence lorsque des oiseaux piscivores, comme le héron et le martin-pêcheur, mangent un poisson infecté. La larve se développe à l'intérieur du kyste noir et se transforme en adulte dans le corps de l'oiseau. L'adulte pond des oeufs et les libère dans l'eau, où ils éclosent et infectent des escargots. Le parasite finit par quitter l'escargot. Il pénètre la peau d'un poisson et y forme un kyste, que l'hôte entoure d'un pigment noir. Le parasite nuit très peu au poisson, mais il l'enlaidit. Les poissons infectés peuvent être consommés si on les prépare comme il faut.

b) Ver jaune

Le ver jaune est étroitement apparenté au parasite de la tache noire et présente un cycle biologique semblable à celui-ci. Il occasionne des tâches jaunes ou blanches sur la chair du poisson. Les taches ont une longueur pouvant dépasser un demi-centimètre. L'achigan à petite bouche et la perchaude sont les espèces le plus souvent infectées par le ver jaune en Ontario. Aucun signe externe ne révèle la présence de vers jaunes dans la chair du poisson. Lorsqu'un filet ne renferme que quelques vers, on peut facilement les enlever au moyen de la pointe d'un couteau. Les poissons infectés peuvent être consommés si on les prépare comme il faut.

Tumeurs chez les poissons

Les pêcheurs prennent parfois des poissons qui présentent des excroissances, des tumeurs, des plaies ou des lésions. En général, celles-ci sont dues à des infections virales ou bactériennes. On trouve parfois des anomalies du foie ou des intestins chez les espèces communes telles la carpe noire et la barbotte brune; elles sont le résultat d'une infection parasitaire ou d'une tumeur. Les effets possibles de ces maladies sur les poissons et le rôle incertain de la pollution dans leur apparition ont mené à des recherches sur la cause de ces anomalies. Parmi les excroissances d'origine virale qu'on observe sur le poisson gibier, il y a la lymphocystite, le lymphosarcome et le sarcome cutané.

La lymphocystite, maladie virale qui touche surtout le doré et la perchaude, est une maladie très répandue au Canada. Le virus infecte la peau du poisson et se transmet d'un individu à l'autre au cours des migrations printanières, à l'occasion de la fraie. Il provoque l'apparition de

protubérances blanchâtres en forme de chou-fleur. La lymphocystite ne tue pas le poisson. Des études ont en effet révélé que le poisson atteint pouvait ne plus présenter d'excroissances dès le printemps suivant.

Le sarcome cutané est une autre maladie virale qui s'attaque au doré en infectant ses cellules et provoquant la croissance de tumeurs juste au-dessous de la peau. Ces protubérances s'enlèvent avec la peau du poisson.

Une étude récente effectuée par le ministère de l'Environnement et le ministère des Richesses naturelles a révélé que les dorés qui présentent des lésions cutanées telles que la lymphocystite et le sarcome cutané ne présentent pas une concentration de polluants plus élevée que les dorés non atteints.

Le lymphosarcome est un virus qui afflige le maskinongé et le brochet. Il se transmet au moment de la fraie, mais les lésions qu'il entraîne varient avec les saisons et l'évolution de la maladie. Au printemps, les individus atteints ont d'épaisses taches blanches d'où ils éliminent le virus; ces desquamations vont infecter d'autres poissons. Plus tard dans l'année, les taches peuvent se résorber et former des lésions couperosées ou même reprendre l'apparence d'une peau normale. Le virus qui est à l'origine de la maladie infecte les globules blancs du poisson et se répand dans tout l'organisme sur une période allant d'un été à plusieurs années. Le lymphosarcome peut entraîner la mort du poisson.

On a relevé des tumeurs ressemblant à des verrues sur les lèvres et la peau de poissons communs dans certaines régions des Grands Lacs. Ces tumeurs disparaissent chez les poissons placés dans des aquariums de laboratoire et sont vite remplacées par de nouvelles excroissances, ce qui suppose une origine virale de la maladie.

Selon des études effectuées des côtés canadien et américain des Grands Lacs, ces tumeurs seraient plus fréquentes dans les secteurs pollués. Là où le niveau de pollution est particulièrement élevé, on observe aussi des tumeurs du foie et des intestins.

Les études nous portent à croire que la pollution serait directement responsable des tumeurs du foie et indirectement responsable des tumeurs cutanées. Comme l'eau est souvent plus chaude dans les régions polluées, elle attire les poissons en plus grand nombre et augmente le risque d'infection virale.

On effectue actuellement des recherches plus poussées pour déterminer si la pollution est en cause; la plupart de ces recherches sont menées ou subventionnées par les gouvernements ontarien et canadien.

Bien qu'une infection virale ou bactérienne rende le poisson moins appétissant, il ne semble pas que la consommation de poisson infecté présente un quelconque risque pour la santé. Nous recommandons toutefois d'user de prudence.

Clams

Les clams d'eau douce sont souvent présents dans de nombreux plans d'eau de l'Ontario. Il faut toutefois être prudent avant de les consommer. Parce qu'ils se nourrissent en filtrant l'eau, leur teneur en polluants est souvent faible, mais c'est aussi pourquoi ils peuvent recéler des bactéries dangereuses et d'autres pathogènes. Ils peuvent causer des

problèmes de santé, dont un empoisonnement alimentaire, si on ne les cuit pas suffisamment bien. C'est pourquoi le ministère de l'Environnement ne conseille pas à la population de consommer des clams d'eau douce.

Bactérie *E. coli*

E. coli est une bactérie qui infecte les animaux à sang chaud. Elle **n'est** habituellement **pas** associée au poisson. On **peut** donc consommer du poisson pris dans des eaux fortement contaminées par *E. coli* et qui sont, pour cette raison, fermées à la baignade. Il faut cependant bien cuire le poisson et suivre les consignes que renferment les tableaux du *Guide*.

Le Programme de surveillance de la contamination du poisson gibier

Choix des emplacements à analyser

Étant donné que l'Ontario compte plus de 250 000 lacs, d'innombrables rivières et ruisseaux et quantité de lieux de pêche sur les Grands Lacs, il ne serait ni pratique ni économique de les analyser tous.

On peut décider d'analyser un emplacement pour une ou plusieurs des raisons suivantes :

- il s'agit d'une zone de pêche populaire;
- il existe à proximité une source connue ou probable de pollution;
- c'est une source importante de nourriture pour les habitants du lieu (cas, généralement, des lacs voisins de réserves autochtones);
- une aire de loisirs est sur le point d'y être aménagée;
- il fait partie d'un programme d'étude à long terme des polluants présents dans la chair du poisson.

Le choix des plans d'eau est un processus continu auquel le public est invité à participer.

Choix des espèces à analyser

La plupart des lacs et cours d'eau contiennent diverses espèces de poissons. Lorsqu'il s'agit de choisir les espèces à analyser, il faut noter que toutes n'accumulent pas nécessairement un polluant donné à une concentration semblable.

Ainsi, à taille égale, un poisson d'une certaine espèce peut avoir une concentration de polluants beaucoup plus faible qu'un poisson d'une autre espèce. Cela tient à des différences sur les plans de l'alimentation, de l'habitat, de la croissance et de la physiologie.

C'est ainsi que la teneur en mercure d'un poisson comme le doré ou le brochet sera probablement plus élevée, à taille égale que celle d'une espèce comme le grand corégone.

En effet, le doré et le brochet, qui sont à l'extrémité de la chaîne alimentaire, sont de gros carnivores qui se nourrissent de poissons plus petits susceptibles de présenter eux aussi une forte concentration de mercure.

Le corégone se nourrit à un niveau inférieur de la chaîne alimentaire, d'insectes et d'invertébrés aquatiques qui contiennent moins de mercure que les petits poissons.

La pratique est donc, quand on étudie les poissons d'une aire donnée pour déterminer leur teneur en mercure, de choisir les gros carnivores, car ils présenteront les concentrations les plus

élevées. Si l'analyse des carnivores révèle de faibles concentrations, il n'y aura probablement pas lieu d'analyser d'autres espèces.

Lorsqu'on recherche des polluants organiques tels les BPC et le mirex, il convient d'étudier les espèces à chair très grasse, comme le saumon, la truite de lac, l'éperlan et la perchaude, car ces polluants ont tendance à s'accumuler dans les tissus adipeux. Encore une fois, si les espèces à chair grasse ne renferment pas de grandes quantités de polluants, les espèces à chair mois grasse n'auront probablement pas besoin d'être analysés.

Prélèvement des poissons à analyser

Les poissons sont prélevés par le personnel du ministère des Richesses naturelles et du ministère de l'Environnement, qui les prend au filet selon diverses méthodes. Autant que possible, l'échantillon comprend au moins 10 poissons de chaque espèce, dont la longueur et le poids sont représentatifs de la gamme de tailles de cette espèce pour le plan d'eau à l'étude. On note la longueur, le poids et le sexe de chaque poisson. Un filet du muscle dorsal sans arêtes ni peau est prélevé (voir illustration), emballé et surgelé avant d'être expédié au laboratoire du ministère de l'Environnement, à Toronto.

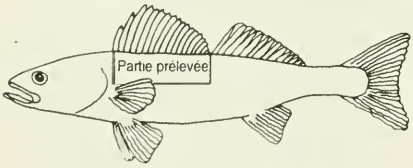

Analyse supplémentaire des lieux de pêche

Depuis la seconde moitié des années 70, les responsables du Programme de surveillance de la contamination du poisson gibier ajoute de nouveaux lieux de pêche tous les ans.

Dans le cadre de ce programme, on réanalyse aussi des lacs et rivières, s'il y a lieu. Dans les régions éloignées, là où les poissons sont relativement à l'abri de la pollution, toute restriction de la consommation se limite habituellement aux endroits où on a relevé une concentration élevée de mercure chez les grands et vieux individus d'espèces carnivores, telles le doré et le brochet. Le mercure, dans ces régions, provient en grande partie de sources naturelles qui ne changent pas beaucoup avec le temps; par conséquent, la concentration de mercure chez les poissons varie très peu. Dans les régions polluées par les activités humaines, les polluants possibles sont beaucoup plus nombreux et leur accumulation chez les poissons sera souvent proportionnelle au degré de pollution.

Les emplacements à réanalyser sont répartis en trois groupes :

- Les emplacements où la concentration d'un ou de plusieurs polluants est anormalement élevée ou change subitement. Les poissons y sont analysés à intervalles de un à trois ans, selon leur popularité auprès des pêcheurs ou selon qu'ils constituent ou non une source importante de nourriture pour les habitants de la région.
- Les emplacements où la concentration de polluants est relativement stable, mais qui ont la faveur des pêcheurs à la ligne. Ces endroits sont analysés au moins tous les cinq ans.

- Tous les autres emplacements, le plus souvent des endroits éloignés des grandes sources de pollution où le taux de contamination des poissons est constant. Les poissons de ces endroits sont analysés quand les ressources le permettent.

Analyse des poissons

Non seulement le filet du muscle dorsal, sans arêtes ni peau, donne-t-il les résultats les plus probants, mais c'est également la partie la plus savoureuse de la plupart des poissons.

L'analyse permettant de déterminer la présence de polluants se fait au laboratoire du ministère de l'Environnement par diverses méthodes, selon le ou les polluants.

Comment conserver et préparer le poisson

Si l'on désire conserver et consommer le poisson que l'on a pris, il est important de le garder dans le meilleur état possible jusqu'au moment de l'apprêter. On doit mettre un poisson fraîchement pêché sur de la glace ou le réfrigérer dans les plus brefs délais pour éviter qu'il ne se gâte. Ensuite, il faut le vider, le nettoyer et le réfrigérer le plus tôt possible.

Voici une des méthodes les plus couramment employées pour vider, découper en filets et dépouiller le poisson :

1. Couper la paroi ventrale, de la fente anale à la tête, et retirer les viscères.
2. Retrancher la tête et couper les nageoires.
3. Poser le poisson à plat sur la planche à découper. À l'aide d'un couteau à lame fine bien affûtée, trancher la peau et la chair qui se trouve derrière la tête jusqu'à l'arête centrale. Puis fendre le poisson d'un bout à l'autre de la partie dorsale en glissant le couteau le long de l'arête centrale jusqu'à la queue.
4. Détacher l'autre côté de la même manière.
5. Pour enlever les arêtes, poser le filet sur la planche, le côté peau dessous. En insérant la lame sous les arêtes, les détacher du filet en y laissant le moins de chair possible. Retrancher ensuite la nageoire pelvienne ainsi que le gras de la partie ventrale du filet.
6. Poser le filet sur la planche, le côté peau dessous. Le couteau bien à plat, glisser celui-ci entre la peau et la chair, de la queue à la tête, en remontant par petites saccades. On obtient ainsi un filet sans peau ni arêtes. Rincer ensuite à l'eau froide et faire cuire, réfrigérer, congeler ou mariner.

Nota : Si l'on prépare du poisson à chair grasse provenant d'un des Grands Lacs, il faut suivre les consignes données à la section intitulée « Comment préparer le poisson de manière à en réduire la teneur en polluants » (page 7).

Comment remettre les prises à l'eau

Un certain nombre de pêcheurs pratiquent la pêche sportive pour vivre l'émotion de la prise, et remettent le poisson à l'eau. Si vous décidez de ne pas garder un poisson, voici quelques conseils pour lui donner toutes les chances de survie :

1. Il est important de faire vite. Enlever l'hameçon le plus tôt possible et relâcher le poisson. Un poisson qui a été manipulé trop longtemps ne pourra reprendre ses forces. S'il est pris en eau profonde, il doit être ramené lentement vers la surface pour qu'il puisse se faire aux changements de pression et de température.

2. Garder le poisson submergé le plus longtemps possible, car il ne peut respirer hors de l'eau. Ne pas le laisser se débattre contre le sol ou les roches. Quelques pouces d'eau suffisent pour amortir les coups.
3. Il est essentiel de manipuler le poisson avec précaution et avec les mains humides. Ne pas lui mettre les doigts dans les yeux ou les branchies. Il ne faut pas serrer les petits poissons, mais les tenir par la lèvre inférieure. Un filet pourra faciliter la tâche, mais il faut le garder sous l'eau.
4. Retirer l'hameçon le plus rapidement possible à l'aide d'une pince à bec long. Si l'hameçon s'est enfoncé profondément, couper la ligne et laisser l'hameçon là où il est. Il se dissoudra et ne nuira pas au poisson. Il ne faut surtout pas essayer d'arracher l'hameçon.
5. Pour ranimer un poisson, le tenir à la verticale dans l'eau, face au courant. Lui faire reprendre sa respiration en le déplaçant de l'avant à l'arrière pour que l'eau puisse s'infiltrer dans les branchies. Cela peut prendre quelques minutes. Relâcher le poisson quand il commence à se débattre.

Polluants présents dans la chair des poissons

De nombreuses substances, telles que le mercure, se trouvent naturellement dans l'air, l'eau et les aliments; à des concentrations normales, elles ne posent aucun risque pour l'environnement ou la santé. Des substances synthétiques, comme les BPC, le mirex et les dioxines, sont également présentes dans le milieu.

Sont décrites dans la section qui suit quelques-unes des nombreuses substances que l'on peut tenter de déceler dans la chair du poisson gibier en Ontario, ainsi que la concentration donnant lieu à une mise en garde. Les mises en garde établies à l'intention des pêcheurs ontariens sont fondées sur les doses journalières admissibles que prescrit Santé Canada. Pour obtenir de plus amples renseignements sur ces substances et leur effet sur la santé, communiquez avec le bureau du Programme de surveillance de la contamination du poisson gibier au numéro mentionné dans la préface.

Substances inorganiques

Mercure

Le mercure est un métal naturel qui se trouve à de faibles concentrations dans l'air, l'eau, les roches et le sol ainsi que dans les matières animales et végétales.

Le mercure était naguère très utilisé dans l'industrie, mais les mesures prises par l'industrie et le gouvernement, à la fin des années 60 et au début des années 70, ont permis d'en éliminer pratiquement tous les rejets des principales sources industrielles. Cependant, la pollution résiduelle par le mercure est toujours manifeste à quelques endroits de l'Ontario. En outre, une quantité relativement importante de mercure, de sources anthropiques et naturelles, s'introduit toujours dans le milieu aquatique par les précipitations.

Le mercure se fixe aux particules en suspension dans l'eau et se dépose au fond, où il est converti en méthylmercure par des microorganismes. Ce composé est rapidement absorbé par les poissons, soit directement avec l'eau qui traverse leurs branchies, soit indirectement par son régime alimentaire. Comme les poissons éliminent le mercure très lentement, celui-ci s'accumule graduellement dans leurs tissus.

Santé Canada a récemment révisé à la baisse la dose journalière admissible de mercure que peuvent ingérer les enfants et les femmes en âge de procréer. La nouvelle dose journalière admissible n'est établie que temporairement, en attendant la fin d'une étude de longue durée réalisée auprès de gros mangeurs de poisson qui habitent les îles Seychelles. Les mises en garde relatives au poisson gibier contaminé par du mercure sont émises dès que la concentration du mercure dépasse 0,45 partie par million. Il est conseillé aux enfants et aux femmes en âge de procréer de ne pas manger du tout de poisson recélant plus de 1,57 partie par million de mercure.

Autres métaux

On trouve parfois du cuivre, du nickel, du zinc, du cadmium, du manganèse, du chrome, de l'arsenic et du sélénium dans les tissus de poissons, mais à une concentration si faible qu'il n'est pas nécessaire d'émettre des mises en garde.

Produits chimiques organiques de sources industrielles

Biphényles polychlorés (BPC)

Les BPC sont un groupe de composés organochlorés dont l'usage commercial remonte à la fin des années 20. Comme ils ne se trouvent pas dans la nature, leur présence est invariablement associée à l'activité humaine.

Les BPC persistent dans l'environnement pendant des années et s'accumulent dans l'écosystème aquatique. Ainsi, dans certains plans d'eau de l'Ontario, des gros carnivores à tissus particulièrement adipeux, tels le saumon et la truite (mais généralement pas le doré et le brochet, qui ont une chair plus maigre) ont stocké des BPC à des concentrations suffisantes pour que soient établies des restrictions de consommation à leur égard. Il est maintenant interdit d'utiliser des BPC dans la fabrication de nouveaux produits. Aujourd'hui, on les trouve uniquement dans le fluide isolant de transformateurs et de condensateurs électriques. L'imposition de règlements rigoureux en matière d'entreposage et d'élimination des BPC et de l'équipement contaminé par les BPC a permis de limiter le rejet de ces composés dans la nature et a contribué à en réduire la quantité dans le milieu aquatique.

Les mises en garde relatives à la consommation du poisson gibier contaminé par des BPC sont émises dès que la concentration de ces substances dépasse 0,5 partie par million. Le poisson gibier recélant plus de 4 parties par million de BPC est impropre à la consommation.

Mirex et photomirex

Le mirex est un hydrocarbure chloré qui était utilisé comme pesticide dans le sud des États-Unis, mais qui n'a jamais été enregistré à cette fin au Canada.

La présence de mirex a surtout été décelée dans les poissons du lac Ontario. Les sources : une ancienne usine de transformation du mirex de Niagara Falls (New York) et une usine d'Oswego (New York). Le Plan de gestion binationale des toxiques de la rivière Niagara propose des mesures correctrices à cet effet. Dans le milieu naturel, une partie du mirex se transforme en un composé appelé photomirex. Dans le milieu aquatique, le mirex et le photomirex se comportent comme les BPC en ce qu'ils persistent longtemps dans l'environnement et se concentrent dans les tissus adipeux.

Santé Canada a établi des directives différentes pour le mirex et le photomirex.

En ce qui concerne le mirex, les mises en garde sont émises dès que la concentration dans la chair du poisson gibier dépasse 0,07 partie par million; le poisson est impropre à la consommation s'il recèle plus de 0,56 partie par million. Pour le photomirex, les mises en garde sont émises dès que la concentration dépasse 0,013 partie par million; le poisson est impropre à la consommation s'il renferme plus de 0,100 partie par million.

Pesticides

DDT

Le DDT a été mis au point pendant la Deuxième Guerre mondiale. Son emploi s'est largement répandu par la suite comme insecticide à des fins agricoles et sanitaires. Le DDT, comme les BPC et le mirex, se décompose lentement dans le milieu naturel.

Cette substance se trouve à des concentrations beaucoup moindres dans la chair des poissons depuis que son emploi a été réglementé il y a trois décennies. Les concentrations actuelles ne justifient aucune restriction de la consommation.

Toxaphène

Le toxaphène est un insecticide extrêmement persistant dans le milieu aquatique. Il est interdit au Canada depuis 1974 et son usage est restreint aux États-Unis depuis 1982.

Les mises en garde relatives à la consommation du poisson gibier sont émises dès que la concentration de toxaphène dépasse 0,2 partie par million ; le poisson est impropre à la consommation s'il recèle plus de 1,6 partie par million de toxaphène.

Le toxaphène a été décelé dans la chair de poissons du lac Supérieur et de certaines sections nord du lac Huron à des concentrations justifiant des mises en garde.

Dioxines et furannes

Les dioxines et les furannes sont des résidus issus de plusieurs procédés industriels et des sous-produits de la combustion incomplète. Ces substances n'ont jamais été intentionnellement synthétisées.

Bien qu'il existe 210 formes de dioxines et de furannes, 17 seulement sont toxiques. Le ministère de l'Environnement surveille la présence de ces 17 substances dans la chair du poisson gibier. Les concentrations décelées dans les poissons sont multipliées par un facteur d'équivalence toxique afin d'obtenir une valeur qui représente la toxicité totale du poisson relativement à la forme de dioxine la plus toxique, soit la 2,3,7,8 TCDD.

Les recommandations pour la consommation du poisson gibier contaminé par les dioxines et les furannes sont fondées sur le seuil de 10 parties par billion de 2,3,7,8 TCDD. Le poisson gibier recélant plus de 81 parties par billion est impropre à la consommation.

Autres polluants

Le Programme de surveillance de la contamination du poisson gibier vise à contrôler le plus grand nombre possible de substances qui pourraient poser un risque pour la santé des consommateurs de poisson gibier. Depuis le début des années 80, on cherche à déceler dans la chair du poisson gibier la présence de composés organiques chlorés tels que l'hexachlorobenzène et l'octachlorostyrène.

Le laboratoire du ministère de l'Environnement a mis au point,

dernièrement, des façons de mesurer la concentration des différents BPC dont l'effet nocif pour le poisson est semblable à celui des dioxines. Parmi les autres substances qui feront l'objet d'une surveillance dans le cadre du programme, notons les chlorophénols, les chlorobenzènes et les hydrocarbures aromatiques polycycliques (HAP). À l'heure actuelle cependant, ces substances n'ont été décelées qu'occasionnellement dans les poissons et à des concentrations trop faibles pour susciter des inquiétudes.

Les cinq polluants généralement mis en cause

Les analyses portent très souvent sur tout un éventail de polluants, mais la plupart des mises en garde ont pour cause cinq polluants ou groupes de polluants : le mercure, les BPC, le mirex, le toxaphène et les dioxines. Les diagrammes en secteurs ci-après donnent le pourcentage des mises en garde attribuables à chacun des cinq polluants dans les Grands Lacs ontariens et les plans d'eau qui les relient.

Polluants limitant la consommation du poisson provenant du lac Supérieur

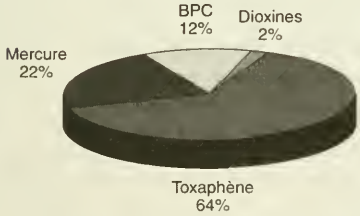

Les mises en garde visant la truite de lac, le grand corégone et le saumon quinnat sont habituellement attribuables au toxaphène; celles visant le brochet et le doré ont pour cause le mercure. Au total, 34,0 % des directives sur la consommation du poisson gibier du lac Supérieur donnent lieu à des mises en garde.

Polluants limitant la consommation du poisson provenant du lac Huron (y compris la baie Géorgienne, le chenal nord et la rivière St. Mary's)



En général, les mises en garde relatives à la truite, au saumon, à la carpe et à la barbue de rivière mettent en cause des BPC. Les mises en garde visant les autres espèces sont habituellement attribuables au mercure. Au total, 21,1 % des directives sur la consommation du poisson gibier du lac Huron donnent lieu à des mises en garde.

Polluants limitant la consommation du poisson provenant du lac Sainte-Claire et des rivières Sainte-Claire et Détroit

Au total, 36,9 % des directives sur la consommation du poisson gibier donnent lieu à des mises en garde.

Polluants limitant la consommation du poisson provenant du lac Érié



Au total, 17,4 % des directives donnent lieu à des mises en garde — le plus petit pourcentage de tous les Grands Lacs. Les BPC sont surtout mis en cause.

Polluants limitant la consommation du poisson provenant du lac Ontario (y compris la rivière Niagara et le fleuve Saint-Laurent)



Les différentes espèces de truites et de saumons qui vivent dans le lac Ontario recèlent souvent en même temps des BPC, du mirex et des dioxines à des concentrations qui justifient des restrictions quant à leur consommation. Ce sont surtout les BPC qui sont mis en cause. Lorsque des mises en garde visent la consommation du doré, du brochet, de l'achigan et de la perchaude, ce n'est généralement pas en raison des BPC, du mirex et des dioxines, mais en raison du mercure. Au total, 43 % des directives sur la consommation du poisson gibier du lac Ontario donnent lieu à des mises en garde.

Polluants limitant la consommation du poisson provenant des plans d'eau intérieurs

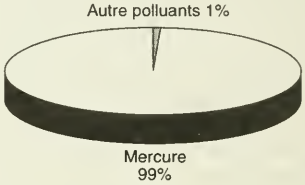

Rares sont les plans d'eau des terres intérieures qui ont été exposés à pesticides et autres composés organiques, lesquels causent la plupart des mises en garde visant la consommation des poissons des Grands Lacs. Par conséquent, 99 % des mises en garde sont attribuables au mercure. Au total, 41,5 % des directives sur la consommation du poisson gibier des plans d'eau autres que les Grands Lacs donnent lieu à des mises en garde.

Changements à noter relativement à la contamination du poisson gibier

La persistance d'un polluant dans le milieu aquatique varie selon la substance. Certaines substances se décomposent et se transforment en sous-produits inoffensifs ou peu toxiques en quelques minutes ; d'autres nécessitent pour cela plusieurs années. On voit donc pourquoi il faut souvent des années de recherche et de collecte de données pour savoir, avec un certain degré d'exactitude, si la pollution

par des substances persistantes tels les BPC et le DDT prend du recul ou de l'avance. Les données recueillies grâce au Programme de surveillance sont particulièrement efficaces pour déceler la hausse ou la baisse de contamination du poisson gibier sur plusieurs années. Le Programme de surveillance étant sur pied depuis plusieurs années, on a pu faire une observation intéressante : la concentration, dans la chair des poissons, de mercure, de BPC, de DDT et d'octachlorostyrène finit par diminuer lorsque le gouvernement et l'industrie interviennent pour enrayer la source de pollution, ou du moins en réduire les effets.

Il a fallu de nombreuses décennies pour que l'on connaisse enfin les effets dangereux des BPC. On se débarrassait de ces substances sans vraiment prendre de précautions. On a toutefois fini par en interdire pratiquement tous les usages à la fin de 1977. Une fois dans les milieux naturels, les BPC prennent énormément de temps à se décomposer sous l'effet des processus naturels de dégradation chimique et biologique. La contamination des poissons par les BPC est la plus élevée près des zones industrialisées, tout particulièrement dans les Grands Lacs. La figure 1 montre la baisse de la concentration des BPC dans les Grands Lacs. Les données se rapportent au touladi du lac Huron.

Figure 1
Teneur en BPC (en parties par milliard) dans la chair de touladis (65 cm) provenant de la partie sud du lac Huron

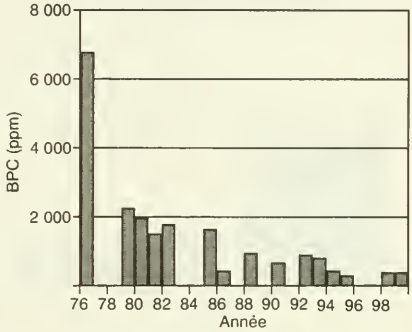

L'octachlorostyrène est un polluant organique dont on mesure couramment la concentration dans les milieux naturels. Il est très susceptible de s'accumuler dans les tissus des organismes à une concentration de plus en plus forte à mesure qu'on remonte la chaîne alimentaire. C'est le phénomène de la bioaccumulation. Dans le passé, on avait décelé l'octachlorostyrène dans la chair de poissons prélevés à plusieurs endroits des Grands Lacs, tout particulièrement dans la rivière Sainte-Claire et le lac Sainte-Claire, en aval d'usines de fabrication de produits chimiques chlorés. Ces usines ont fermé leurs portes à la fin des années 80 et au début des années 90. On a ensuite fait des travaux de dépollution, dont des travaux de dragage, pour extraire une partie des sédiments contaminés. Grâce à ces travaux, entre 1981 et 1998, on a observé une diminution d'environ 80 % de la concentration d'octachlorostyrène dans la chair du poisson gibier du lac Sainte-Claire (voir la figure 2).

Figure 2
Teneur en octachlorostyrène (en parties par milliard) dans la chair de barbues de rivière (55 cm) provenant du lac Sainte-Claire

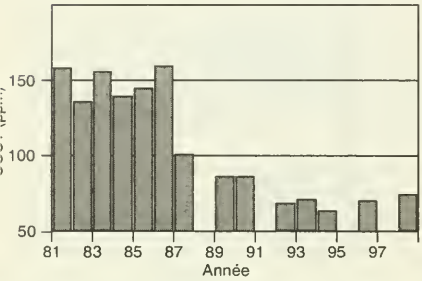

La concentration des polluants organiques varie beaucoup entre les espèces provenant d'un même endroit. La teneur en lipides (corps gras) des espèces détermine la teneur en polluants organiques, puisque ceux-ci s'accumulent à une concentration plus élevée dans les tissus gras que dans la chair. Par conséquent, la concentration des polluants organiques est généralement plus forte chez les poissons à forte teneur en lipides (p. ex., la truite, le saumon et la carpe) que chez les poissons à chair maigre comme le doré et le grand brochet. À titre d'exemple, la figure 3 montre les variations de la teneur en BPC chez trois espèces de poissons provenant du bassin ouest du lac Ontario.

Figure 3
Teneur en BPC chez trois espèces du bassin ouest du lac Ontario

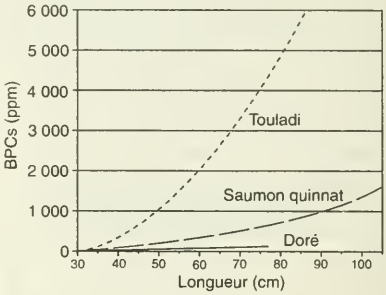

En outre, la teneur en polluants organiques varie considérablement chez des espèces semblables peuplant les Grands Lacs. La figure 4 montre les variations de la teneur en BPC chez des touladis de longueur différente provenant des quatre Grands Lacs bordant l'Ontario. La concentration la plus élevée est observée dans le lac Ontario. La concentration est bien plus faible dans les autres lacs.

Figure 4
Teneur en BPC du touladi dans quatre Grands Lacs

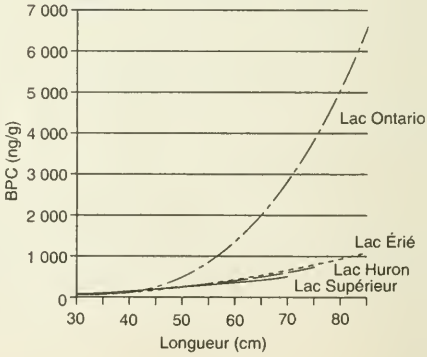

En plus de son Programme de surveillance de la contamination du poisson gibier, le ministère de l'Environnement administre le Programme des jeunes poissons de l'année, qui permet de prédire assez tôt les conséquences probables des pollutions sur le poisson gibier. Le Ministère analyse la chair de menés à queue à taches noires, de menés à nageoires rouges et de jeunes perchaudes, généralement plus sédentaires que les espèces de poisson gibier. Par une surveillance continue des jeunes poissons de l'année à de nombreuses zones de pêche des Grands Lacs, les scientifiques peuvent prédire si l'état des eaux est en voie de s'améliorer ou de s'aggraver.

La prudence sur l'eau :
un message de la Police provinciale de l'Ontario et de la Garde côtière canadienne

Saviez-vous que les pêcheurs sportifs sont parmi les plaisanciers du Canada qui risquent le plus de périr des suites d'un accident lié à la navigation ?

Deux facteurs sont principalement associés aux accidents mortels liés à la navigation : le fait de ne pas porter de gilet de sauvetage et la consommation d'alcool.

Les pêcheurs prévoyants connaissent — et observent — les règles gouvernant la navigation de plaisance et la consommation d'alcool. Pour en savoir plus, communiquez avec la Police provinciale de l'Ontario.

En Ontario, il existe un règlement sur la puissance du moteur en fonction de l'âge et un règlement sur la compétence des conducteurs d'embarcation. Pour en savoir plus, appelez la Garde côtière canadienne au 1-800-267-6687 ou consultez le site : www.ccg-gcc.gc.ca

Pêcheur prudent, pêcheur longtemps.

2001–2002

GUIDE

De Consommation Du Poisson Gibier De L'Ontario